

# *Langer Tag der StadtNatur Berlin, 05.07.2008*

## **Deutschlands Rolle im Artenschutz – Einordnung in die globale Biodiversitätspolitik**

Dir. und Prof. Dr. habil. Rainer Blanke  
**Bundesamt für Naturschutz**



# Artenvielfalt

## ***Unsere Vision für die Zukunft ist:***

Deutschland beherbergt eine gebietstypische, natürlich und historisch entstandene Artenvielfalt in für die einzelnen Lebensräume charakteristischer Ausprägung. Die Populationen der jeweiligen Arten befinden sich bezogen auf die jeweilige biogeographische Region in einem günstigen Erhaltungszustand, leben in nachhaltig gesicherten, vernetzten Lebensräumen in ausreichender arten- und lebensraumspezifischer Größe und sind für die Menschen erlebbar.

## ***Unsere Ziele sind:***

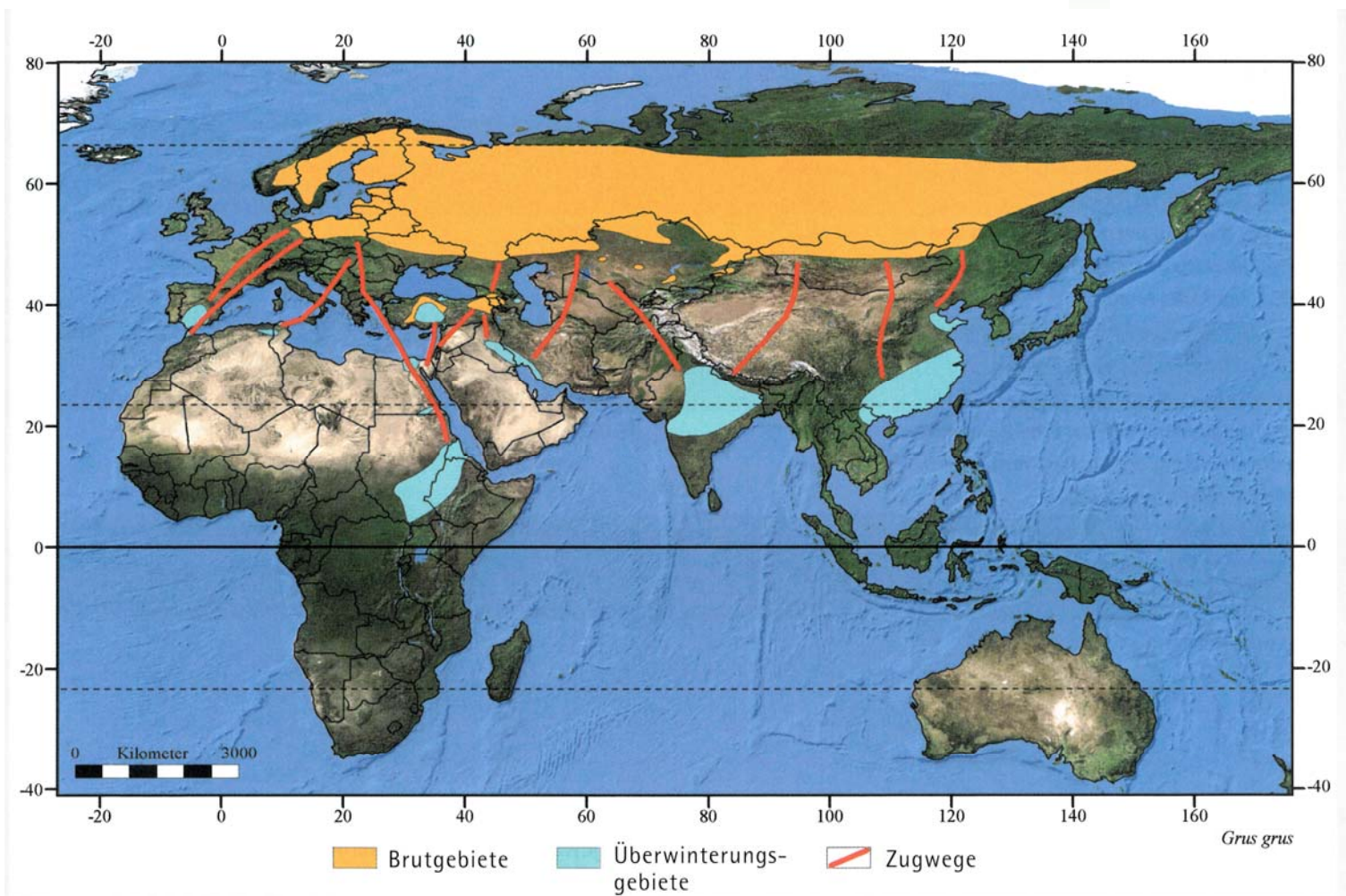
Bis 2010 ist der Rückgang der heute vorhandenen Vielfalt wildlebender Arten aufgehalten. Danach setzt eine Trendwende hin zu einer höheren Vielfalt heimischer Arten in der Fläche ein.

Bis zum Jahre 2010 ist der Anteil der vom Aussterben bedrohten und stark gefährdeten Arten verringert. Bis 2020 erreichen Arten, für die Deutschland eine besondere Erhaltungsverantwortung trägt, überlebensfähige Populationen. Bis 2020 hat sich für den größten Teil der Rote Liste-Arten die Gefährdungssituation um eine Stufe verbessert.





# Verbreitung und Zugwege des Graukranichs (*Grus grus*)







# Gesamtfläche der FFH- und Vogelschutzgebiete in Deutschland

Insgesamt wurden 4.617 FFH- und 658 Vogelschutzgebiete gemeldet. Da FFH- und Vogelschutzgebiete zum Teil identisch sind, beläuft sich die Gesamtzahl der Natura 2000-Gebiete auf 5.101.

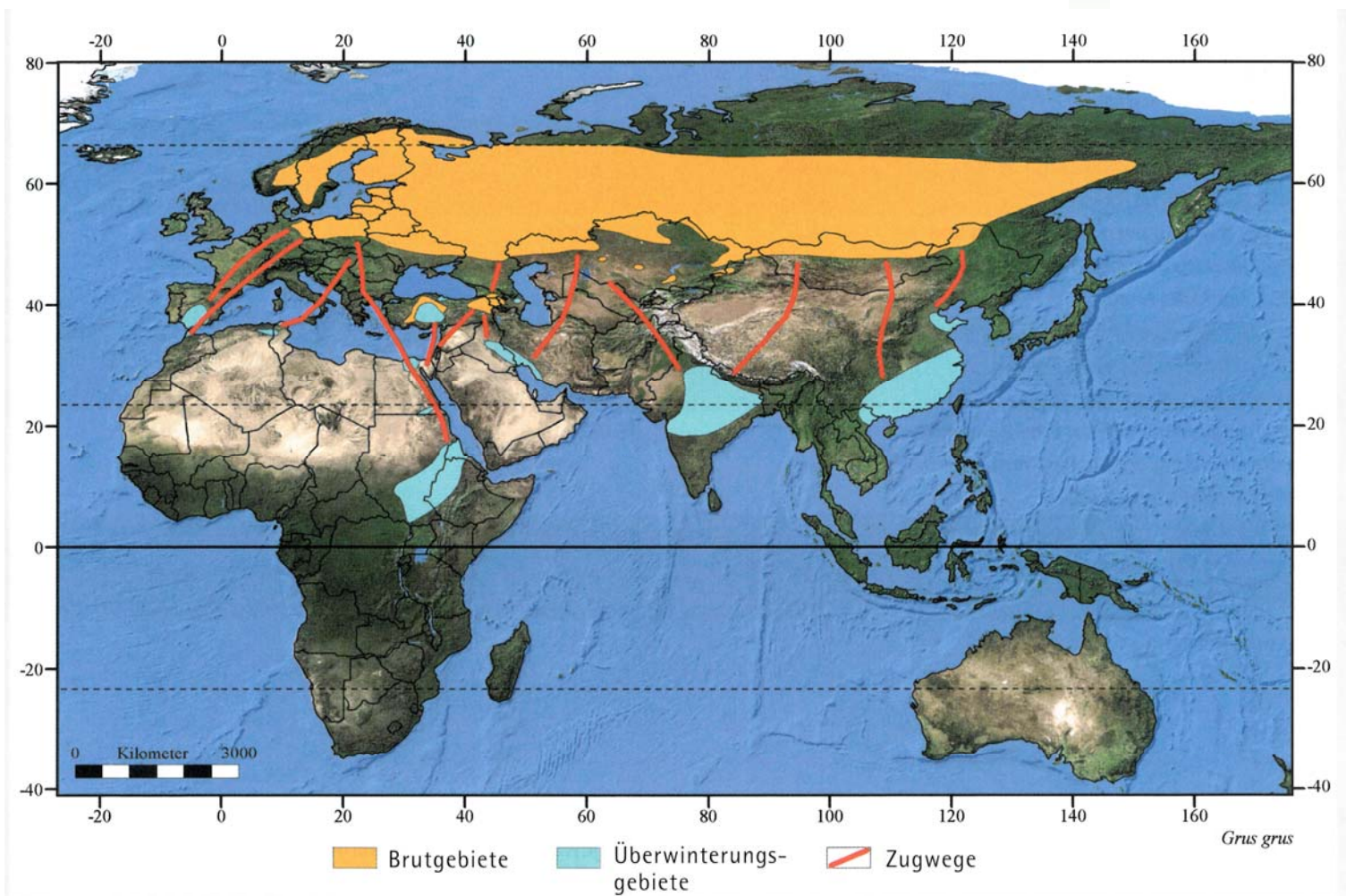
	FFH-Gebiete	Vogelschutz- gebiete	Natura 2000- Gebiete
Anzahl Gebiete	4.617	658	5.101
Flächensummen gesamt (ha)	5.329,477	5.046.446	7.374.361
Flächensummen terrestrische Bereiche (ha)	3.313.066	3.361.707	5.034.069
Flächensummen marine Bereiche * (ha)	2.016.411	1.684.739	2.340.292
Anteil an deutscher Landfläche	9,3 %	9,4 %	Ca. 14,1 %
Anteil an mariner Fläche *	ca. 35 %	ca. 34 %	ca. 41 %
* Inklusive der AWZ (Außenwirtschaftszone)			



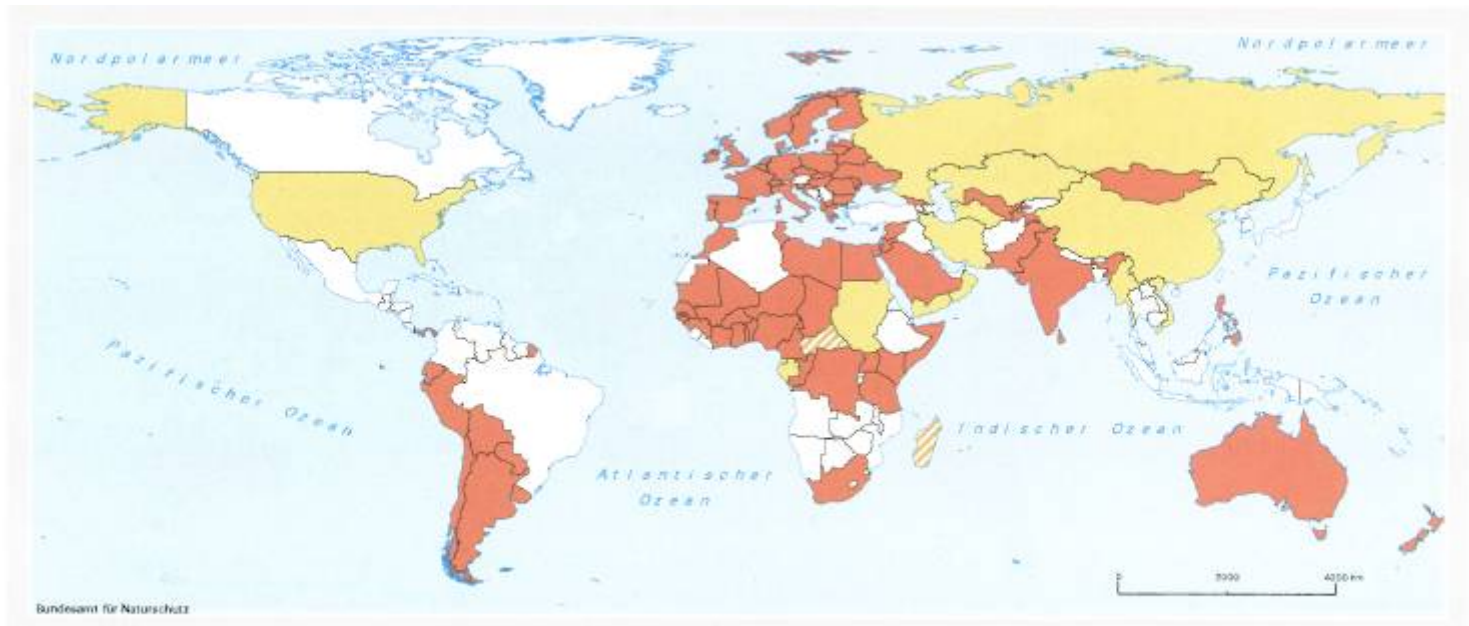


**NATURA 2000 NETWORK**  
The Natura 2000 network contains around 25,000 sites across the European Union's 27 Member States. Collectively they cover approximately a fifth of the EU territory.

# Verbreitung und Zugwege des Graukranichs (*Grus grus*)



# Mitgliedstaaten der Bonner Konvention und weitere beteiligte Staaten



■ Vertragsstaaten    ▨ Unterzeichnerstaaten    ■ Vertragsstaaten einzelner Regionalabkommen  
oder Verwaltungsvereinbarungen

Quelle: [www.cms.int](http://www.cms.int)  
Bundesamt für Naturschutz (BfN), 2004



# Das Washingtoner Artenschutzübereinkommen

- Übereinkommen über den internationalen Handel mit gefährdeten Arten frei lebender Tiere und Pflanzen
  - Convention on International Trade of Endangered Species of Wild Fauna and Flora (= CITES)
- Völkerrechtlich in Kraft seit 1. Juli 1975
- Deutschland seit 20.06.1976 Mitglied
- Bis heute 173 Vertragsstaaten



# Kontrollinstrumente

- ◆ Auflistung der geschützten Arten in drei Anhängen I - III  
derzeit ca. 30.000 Arten
- ◆ Dokumentenpflichten bei Ein- und Ausfuhren je nach Zugehörigkeit der Art zu einem der Anhänge
  - Einfuhrgenehmigung
  - Ausfuhrgenehmigung
  - Wiederausfuhrbescheinigung



# Anhänge I bis III des WA

## Anhang I:

alle von der Ausrottung bedrohten Arten,  
die durch den Handel beeinträchtigt  
werden grundsätzlich keine  
kommerzielle Nutzung



## Anhang II:

noch nicht von der Ausrottung bedroht,  
aber Kontrolle des Handels erforderlich



## Anhang III:

von einem Vertragsstaat gelistet, wenn  
die Art in seinem Hoheitsgebiet einer  
besonderen Regelung unterliegt

# Vertragsstaaten des Washingtoner Artenschutzübereinkommens





A serene sunset scene over a calm body of water. The sun is low on the horizon, casting a warm, golden glow across the sky and reflecting on the water's surface. Silhouetted trees and foliage frame the scene on the left and right sides. The overall mood is peaceful and contemplative.

**Vielen Dank für Ihre  
Aufmerksamkeit**