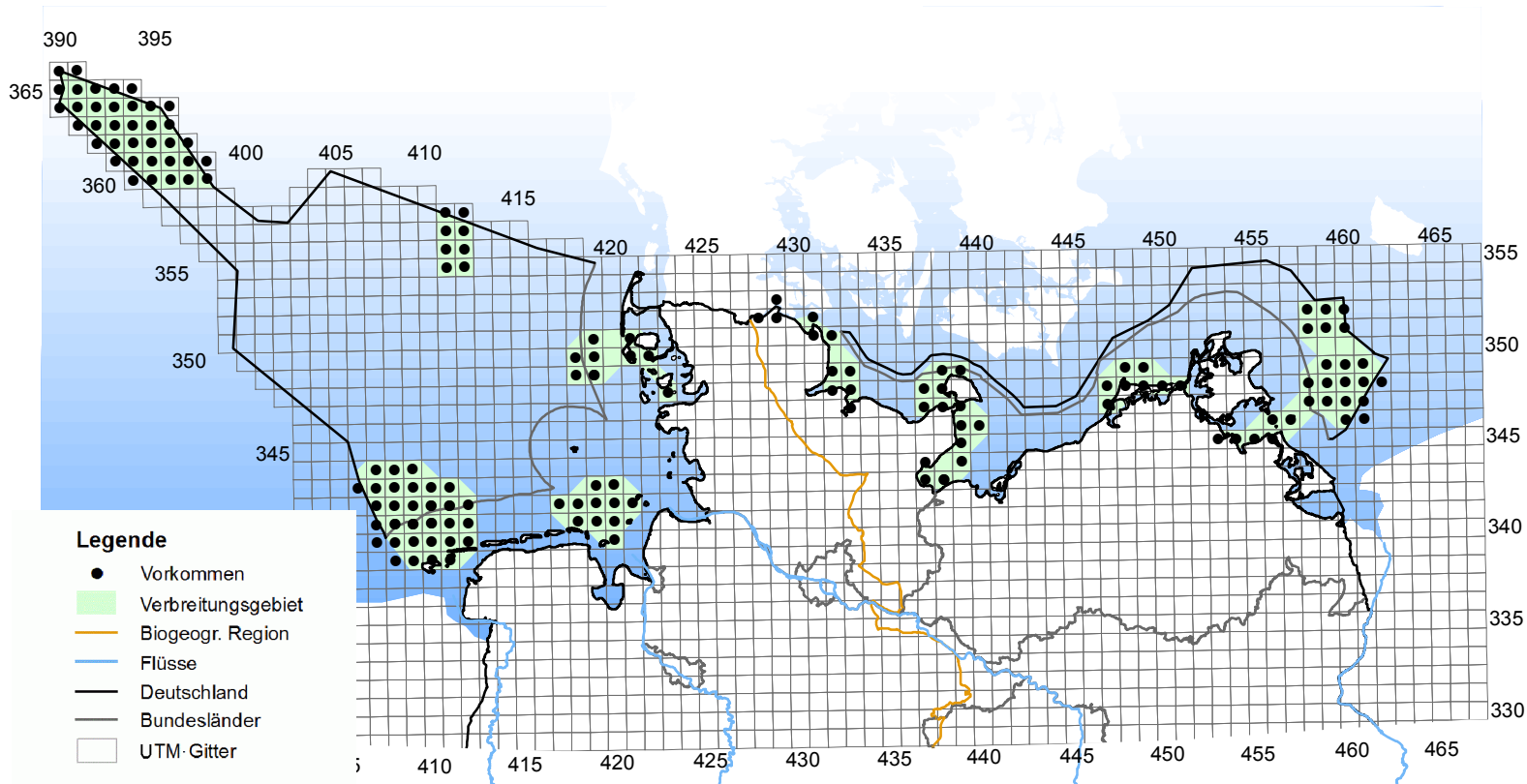


## 1110 (Überspülte Sandbänke)

Stand: August 2019

Berichtsjahr: 2019



Geobasisdaten (c) GeoBasis-DE / BKG

Quelle: Nationaler FFH-Bericht 2019

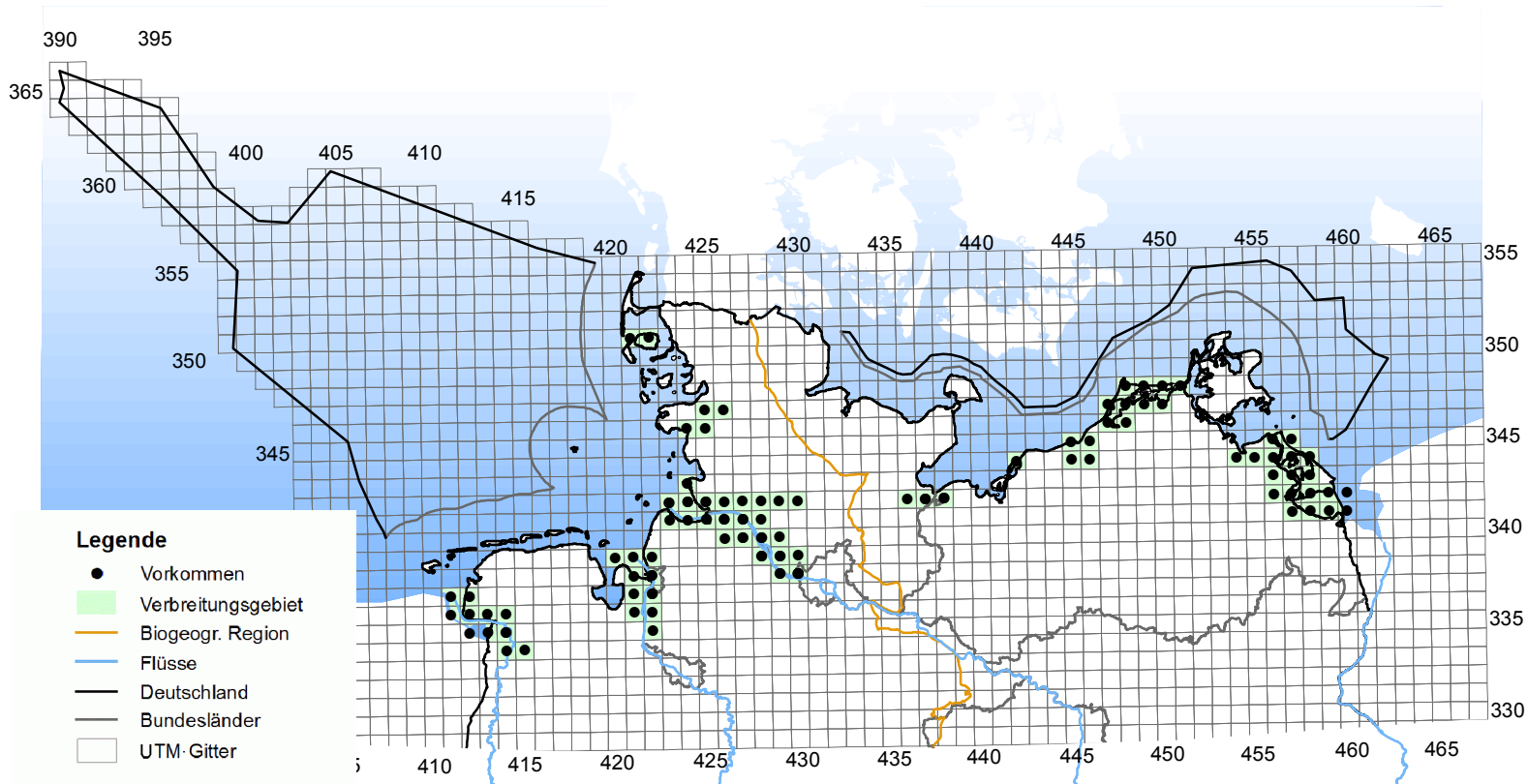
Datengrundlagen: Verbreitungsdaten der Bundesländer und des BfN Version: 2.1

0 40 80 Kilometer

1130 (Ästuarien)

Stand: August 2019

Berichtsjahr: 2019



0 40 80 Kilometer

Geobasisdaten (c) GeoBasis-DE / BKG

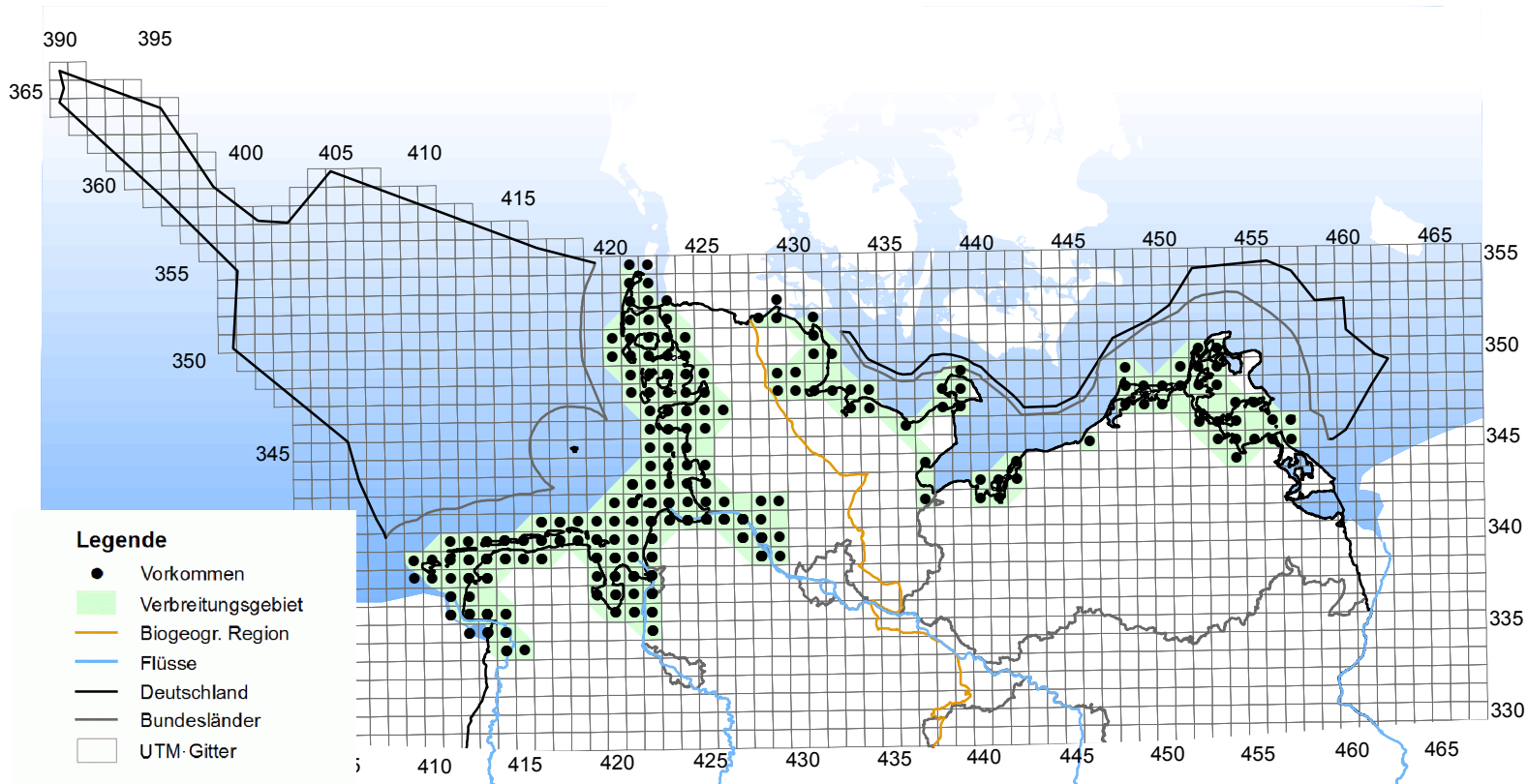
Quelle: Nationaler FFH-Bericht 2019

Datengrundlagen: Verbreitungsdaten der Bundesländer und des BfN Version: 2.1

## 1140 (Vegetationsfreies Schlick-, Sand- und Mischwatt)

Stand: August 2019

Berichtsjahr: 2019



0 40 80 Kilometer

Geobasisdaten (c) GeoBasis-DE / BKG

Quelle: Nationaler FFH-Bericht 2019

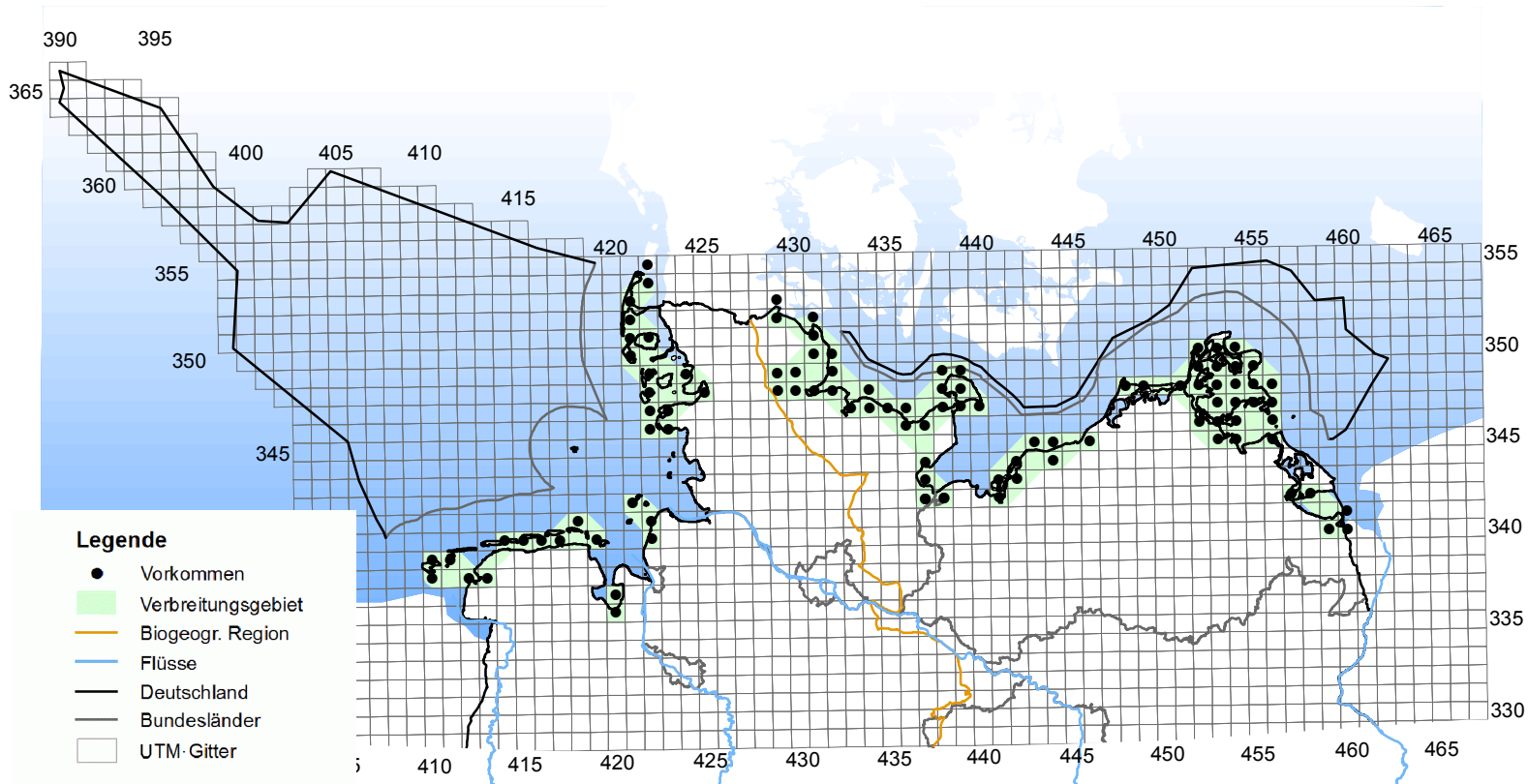
Datengrundlagen: Verbreitungsdaten der Bundesländer und des BfN Version: 2.1

# Kombinierte Vorkommen- und Verbreitungskarte der Lebensraumtypen der FFH-Richtlinie

## 1150 (Lagunen (Strandseen))

Stand: August 2019

Berichtsjahr: 2019



Geobasisdaten (c) GeoBasis-DE / BKG

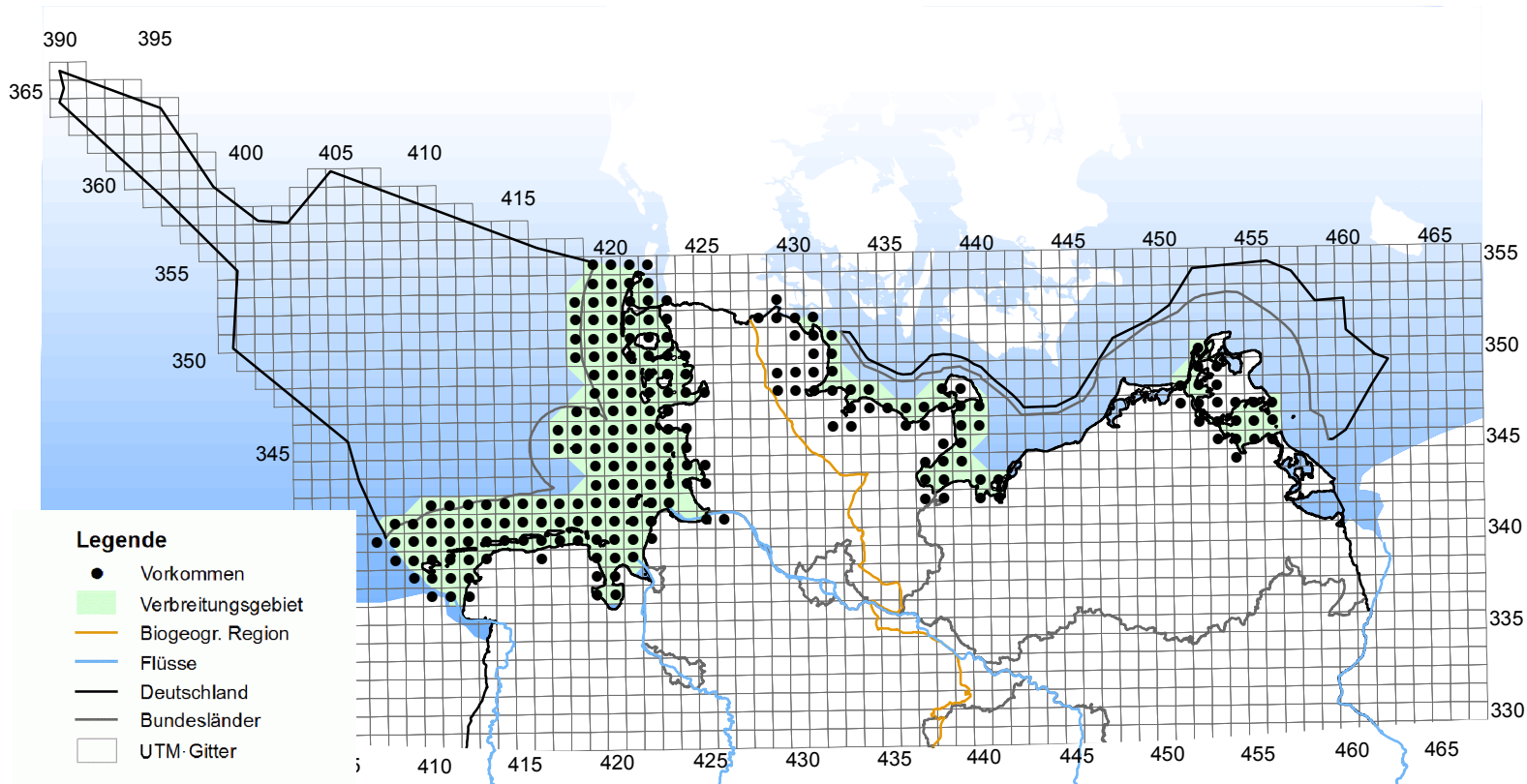
Quelle: Nationaler FFH-Bericht 2019

Datengrundlagen: Verbreitungsdaten der Bundesländer und des BfN Version: 2.1

## 1160 (Flache große Meeresarme und -buchten)

Stand: August 2019

Berichtsjahr: 2019



Geobasisdaten (c) GeoBasis-DE / BKG

Quelle: Nationaler FFH-Bericht 2019

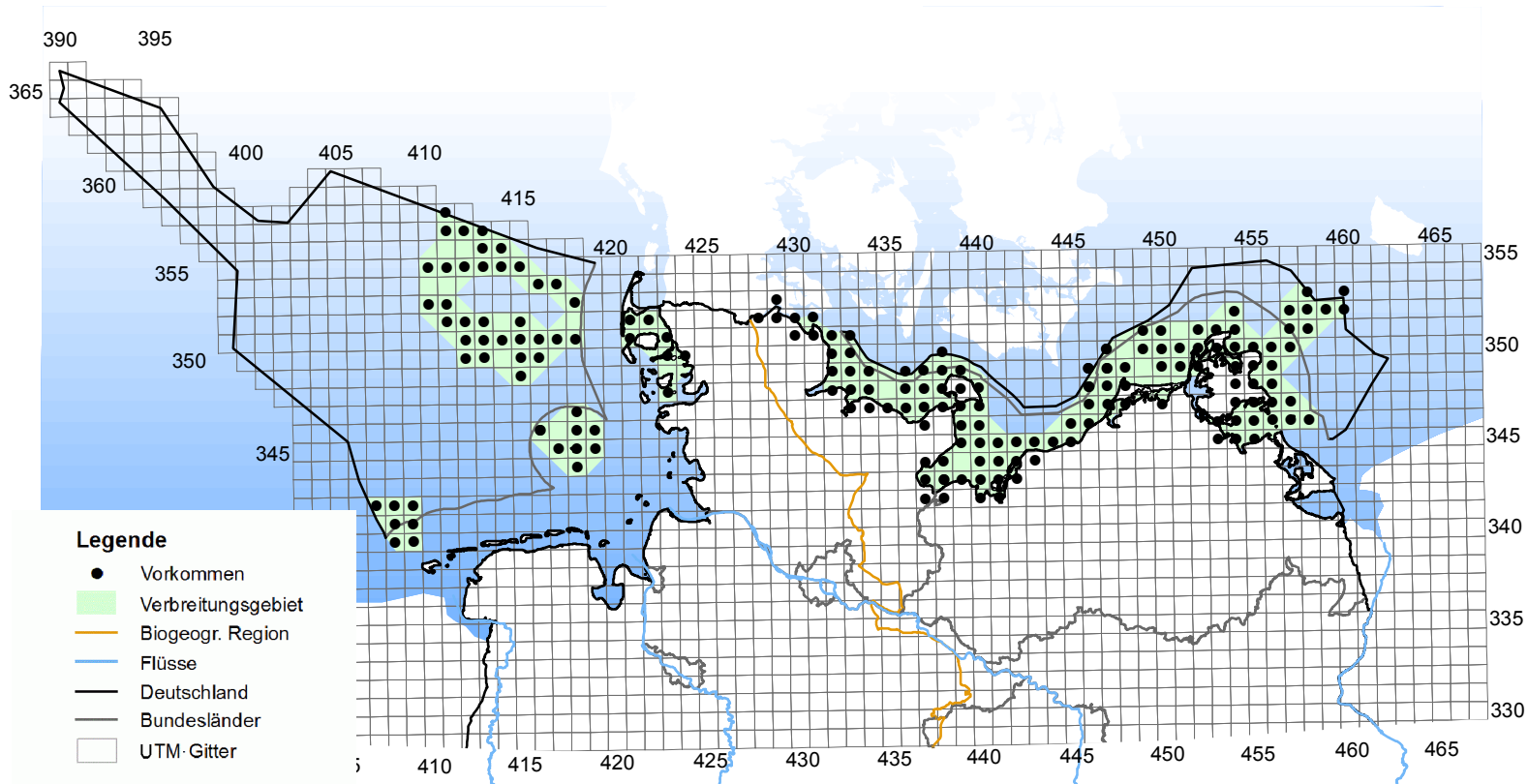
Datengrundlagen: Verbreitungsdaten der Bundesländer und des BfN Version: 2.1

# Kombinierte Vorkommen- und Verbreitungskarte der Lebensraumtypen der FFH-Richtlinie

1170 (Riffe)

Stand: August 2019

Berichtsjahr: 2019



0 40 80 Kilometer

Geobasisdaten (c) GeoBasis-DE / BKG

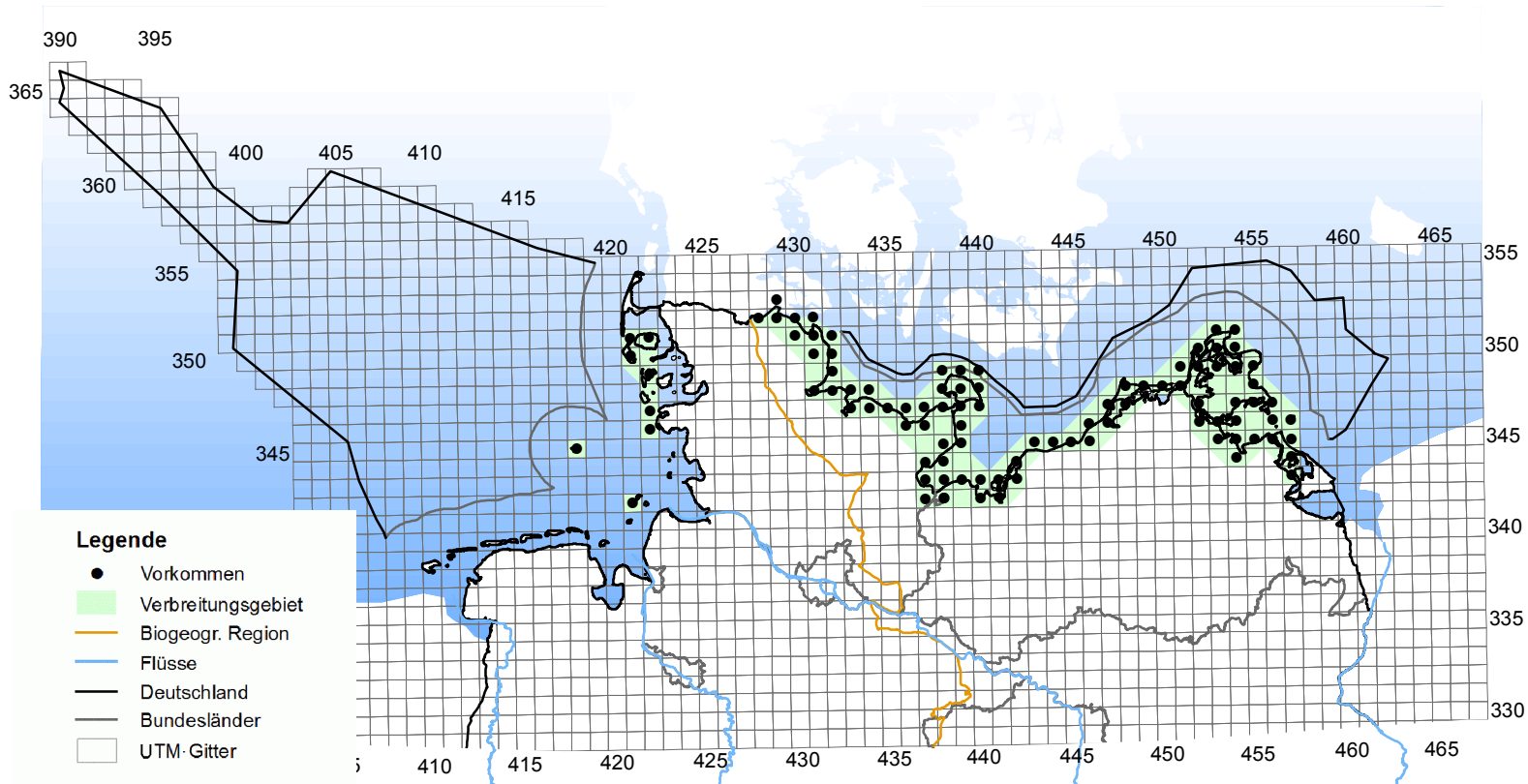
Quelle: Nationaler FFH-Bericht 2019

Datengrundlagen: Verbreitungsdaten der Bundesländer und des BfN Version: 2.1

## 1210 (Einjährige Spülsäume)

Stand: August 2019

Berichtsjahr: 2019



0 40 80 Kilometer

Geobasisdaten (c) GeoBasis-DE / BKG

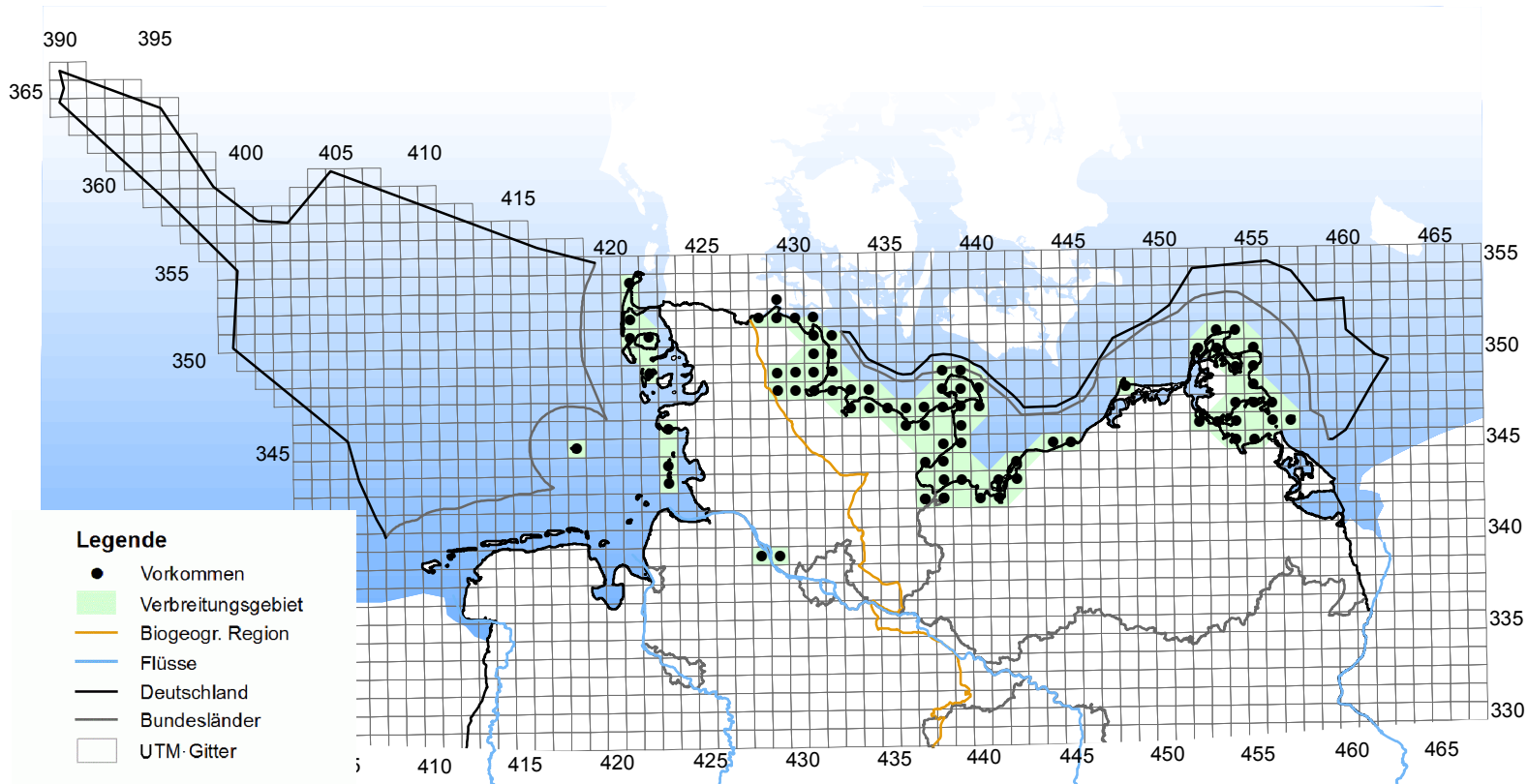
Quelle: Nationaler FFH-Bericht 2019

Datengrundlagen: Verbreitungsdaten der Bundesländer und des BfN Version: 2.1

## 1220 (Mehrjährige Vegetation der Geröll-, Kies- und Block-strände)

Stand: August 2019

Berichtsjahr: 2019



Geobasisdaten (c) GeoBasis-DE / BKG

Quelle: Nationaler FFH-Bericht 2019

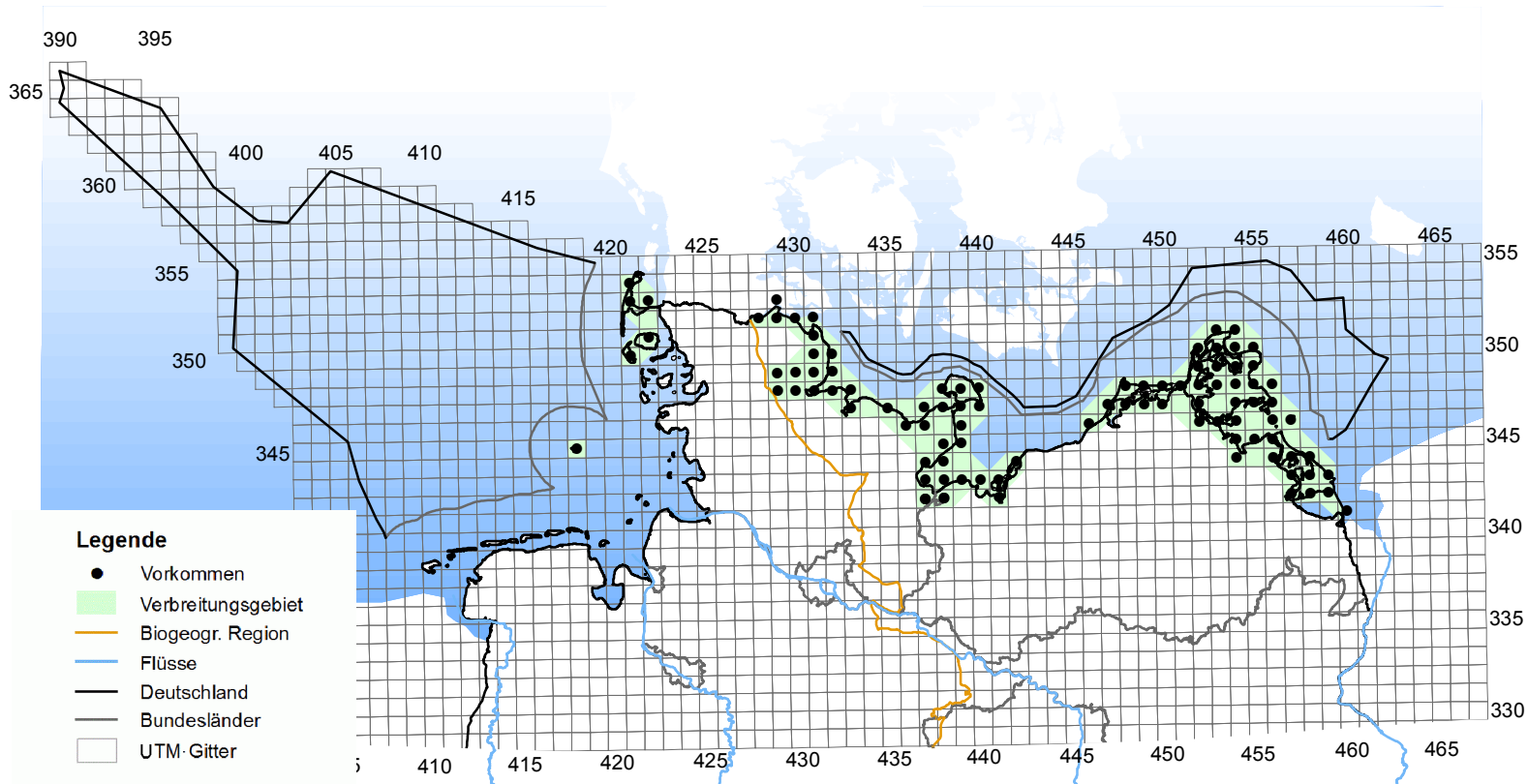
Datengrundlagen: Verbreitungsdaten der Bundesländer und des BfN Version: 2.1



1230 (Fels- und Steilküsten mit Vegetation)

Stand: August 2019

Berichtsjahr: 2019



Geobasisdaten (c) GeoBasis-DE / BKG

Quelle: Nationaler FFH-Bericht 2019

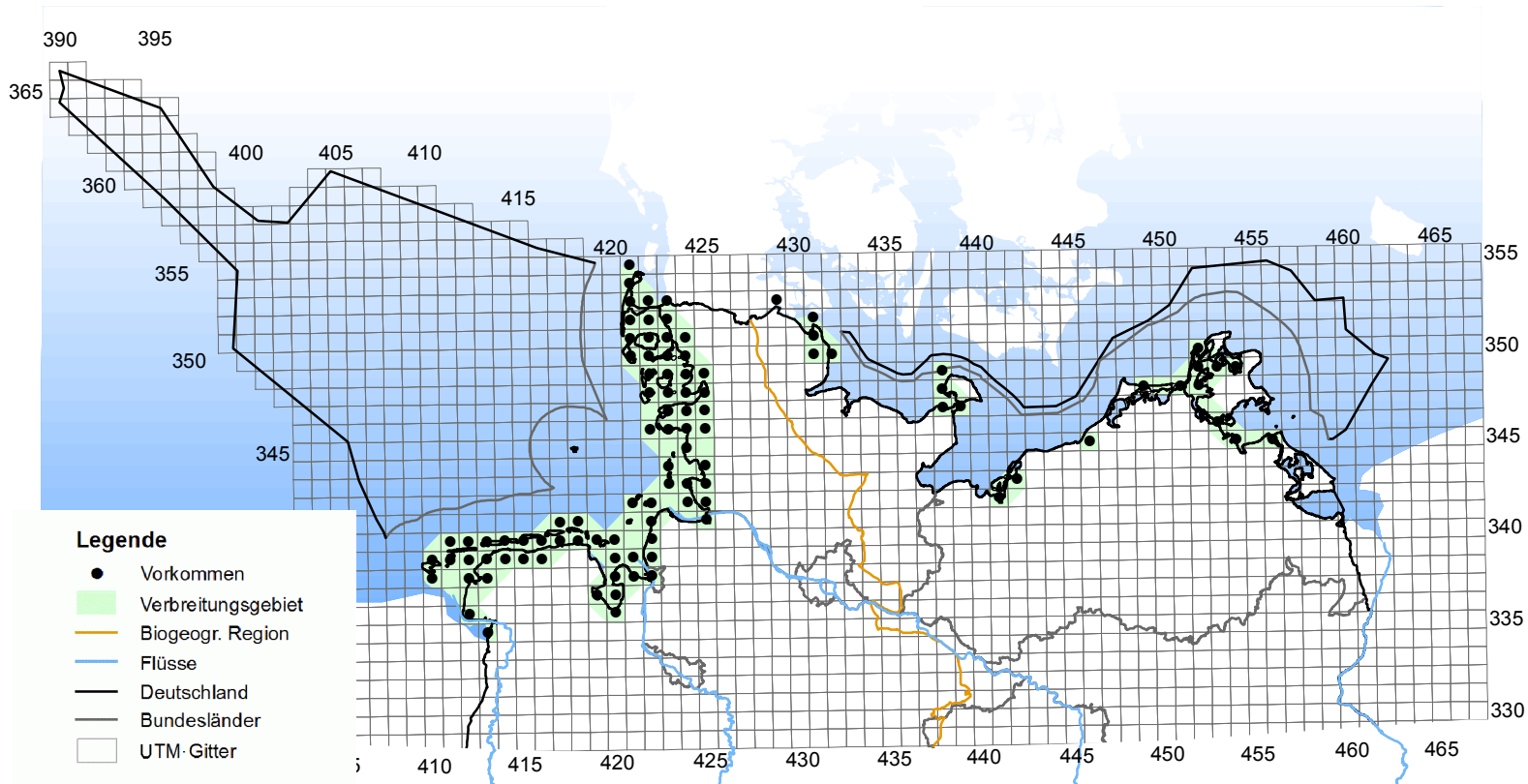
Datengrundlagen: Verbreitungsdaten der Bundesländer und des BfN Version: 2.1

# Kombinierte Vorkommen- und Verbreitungskarte der Lebensraumtypen der FFH-Richtlinie

1310 (Quellerwatt)

Stand: August 2019

Berichtsjahr: 2019



Geobasisdaten (c) GeoBasis-DE / BKG

Quelle: Nationaler FFH-Bericht 2019

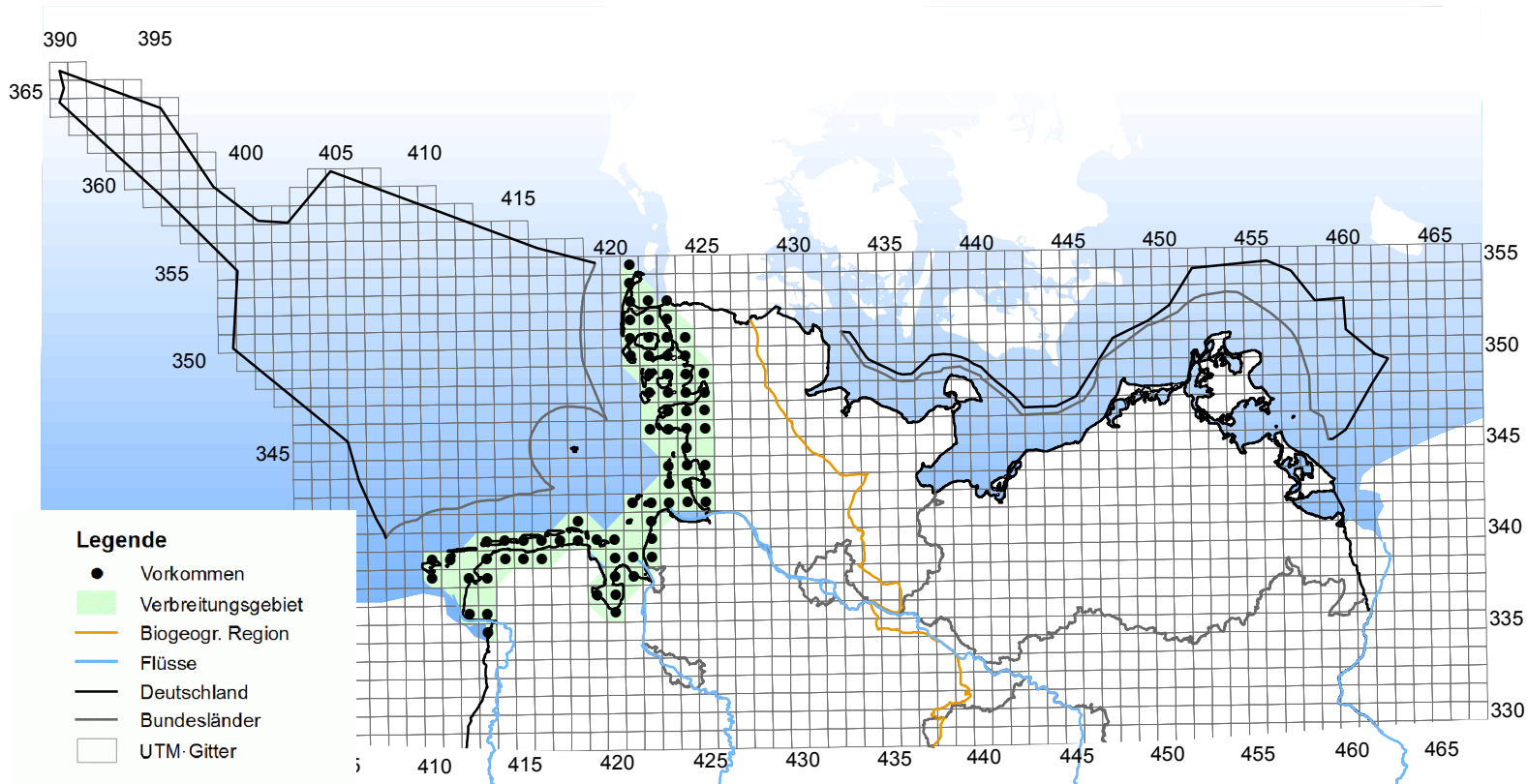
Datengrundlagen: Verbreitungsdaten der Bundesländer und des BfN Version: 2.1

# Kombinierte Vorkommen- und Verbreitungskarte der Lebensraumtypen der FFH-Richtlinie

1320 (Schlickgrasbestände)

Stand: August 2019

Berichtsjahr: 2019



Geobasisdaten (c) GeoBasis-DE / BKG

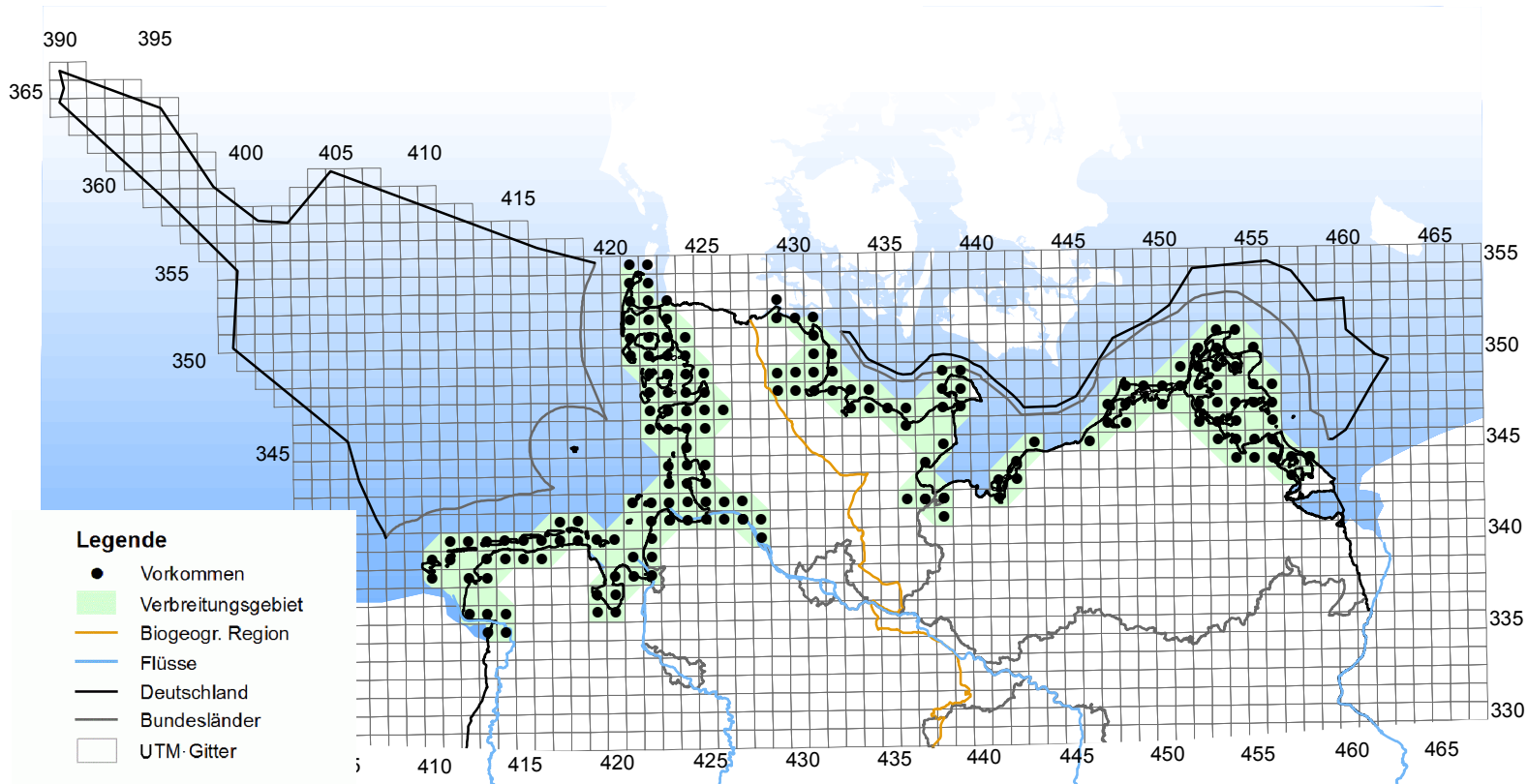
Quelle: Nationaler FFH-Bericht 2019

Datengrundlagen: Verbreitungsdaten der Bundesländer und des BfN Version: 2.1

1330 (Atlantische Salzwiesen)

Stand: August 2019

Berichtsjahr: 2019



0 40 80 Kilometer

Geobasisdaten (c) GeoBasis-DE / BKG


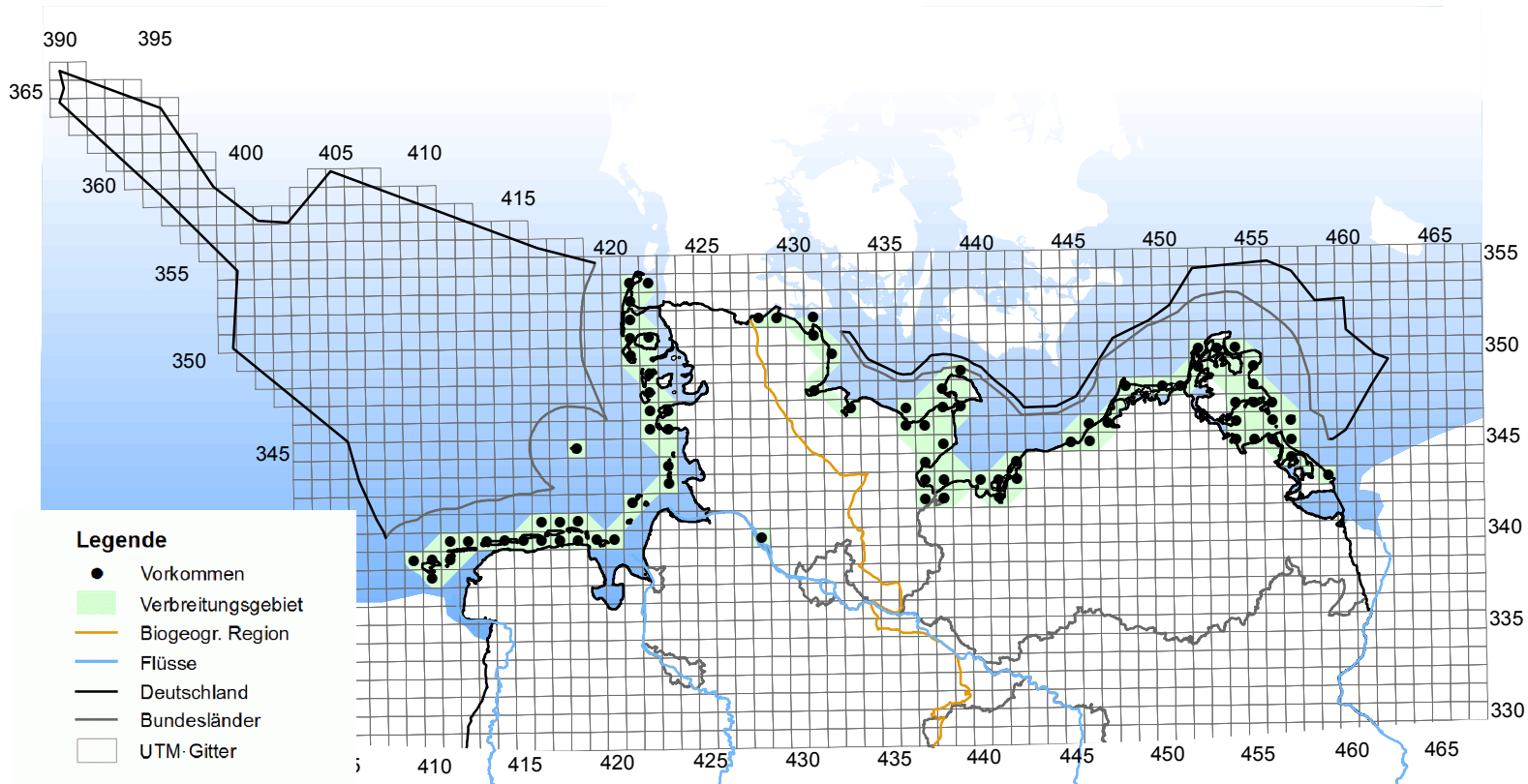
Quelle: Nationaler FFH-Bericht 2019

Datengrundlagen: Verbreitungsdaten der Bundesländer und des BfN Version: 2.1

2110 (Primärdünen)

Stand: August 2019

Berichtsjahr: 2019



Geobasisdaten (c) GeoBasis-DE / BKG

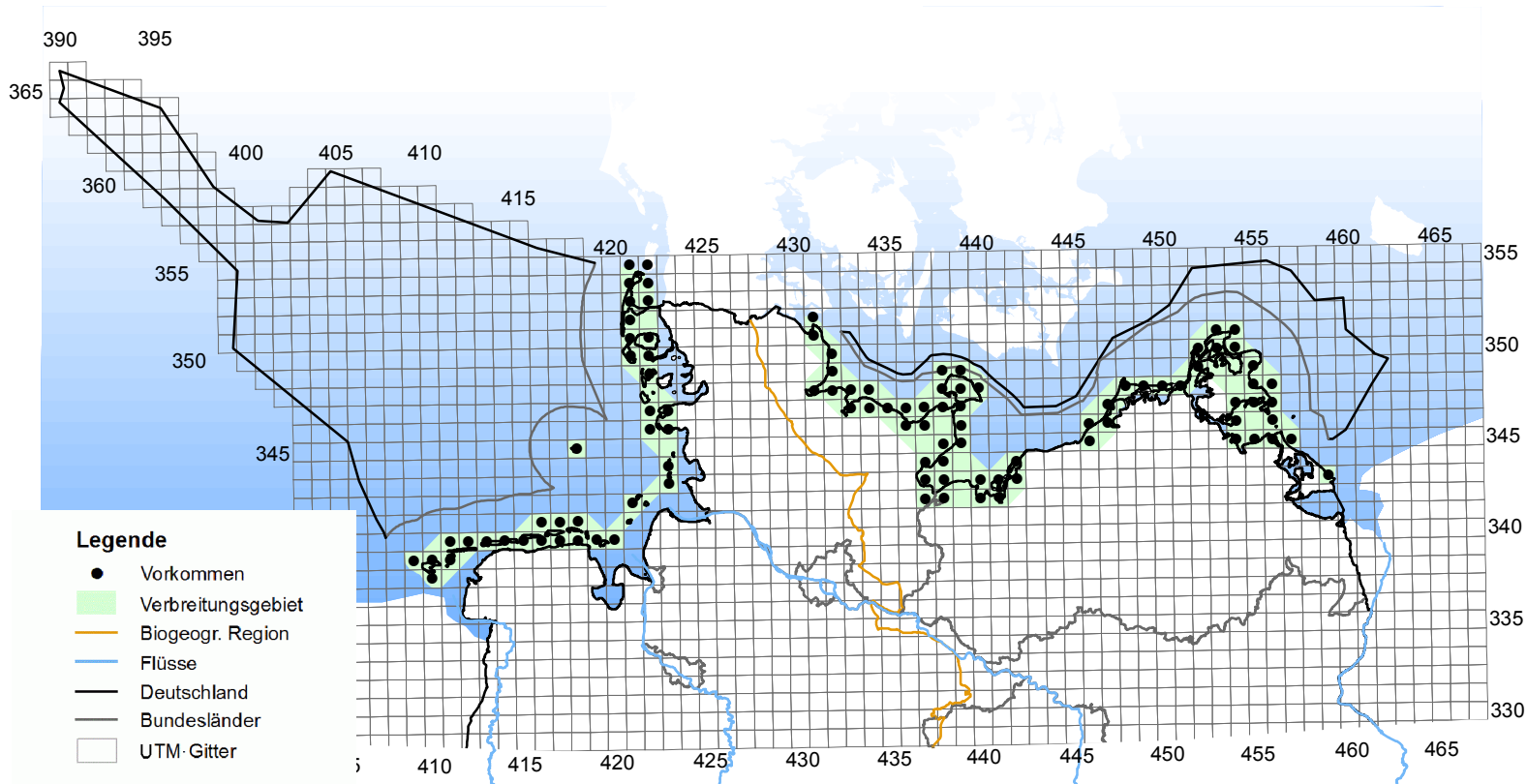
Quelle: Nationaler FFH-Bericht 2019

Datengrundlagen: Verbreitungsdaten der Bundesländer und des BfN Version: 2.1

## 2120 (Weißdünen mit Strandhafer)

Stand: August 2019

Berichtsjahr: 2019



Geobasisdaten (c) GeoBasis-DE / BKG

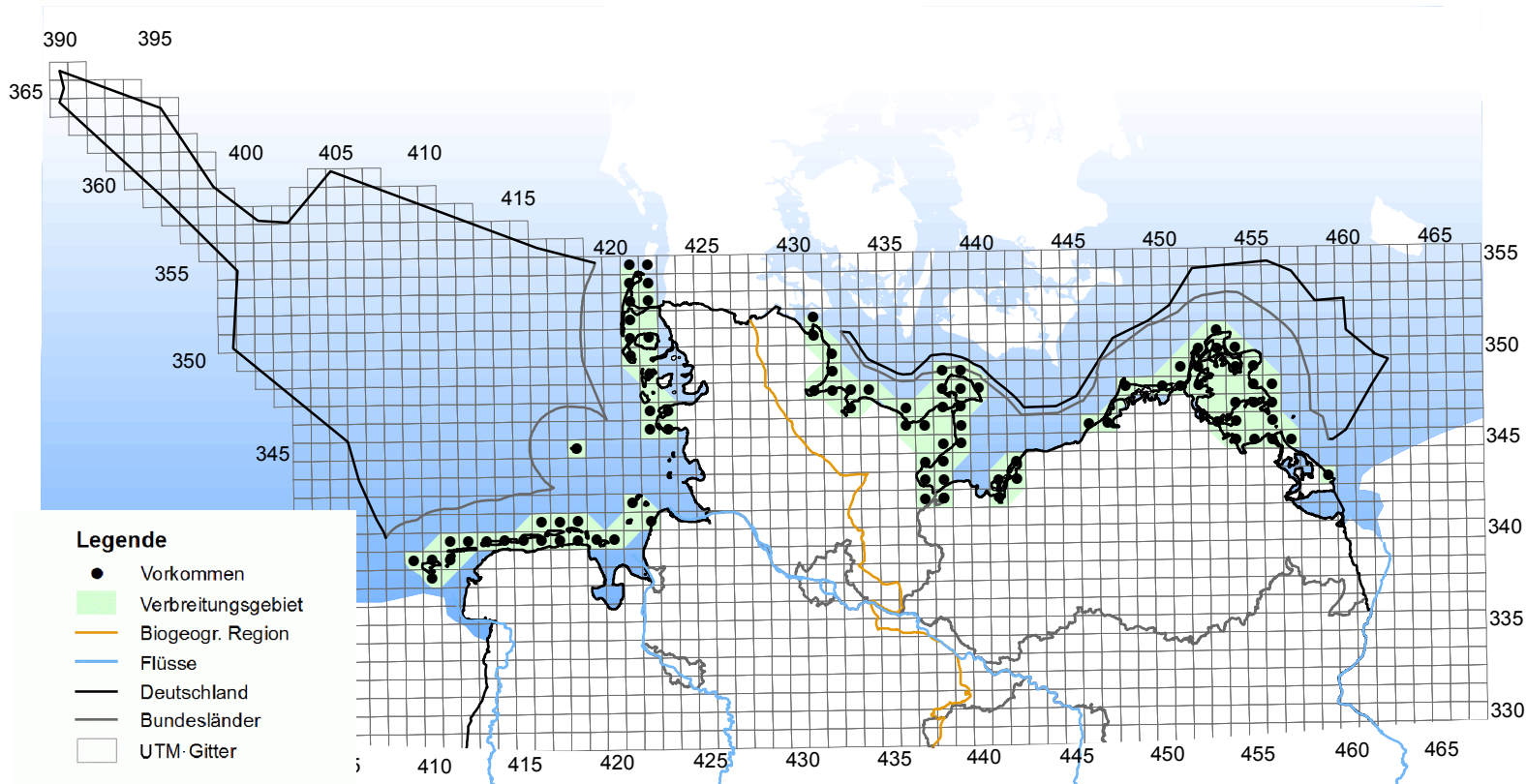
Quelle: Nationaler FFH-Bericht 2019

Datengrundlagen: Verbreitungsdaten der Bundesländer und des BfN Version: 2.1

## 2130 (Graudünen mit krautiger Vegetation)

Stand: August 2019

Berichtsjahr: 2019



Geobasisdaten (c) GeoBasis-DE / BKG

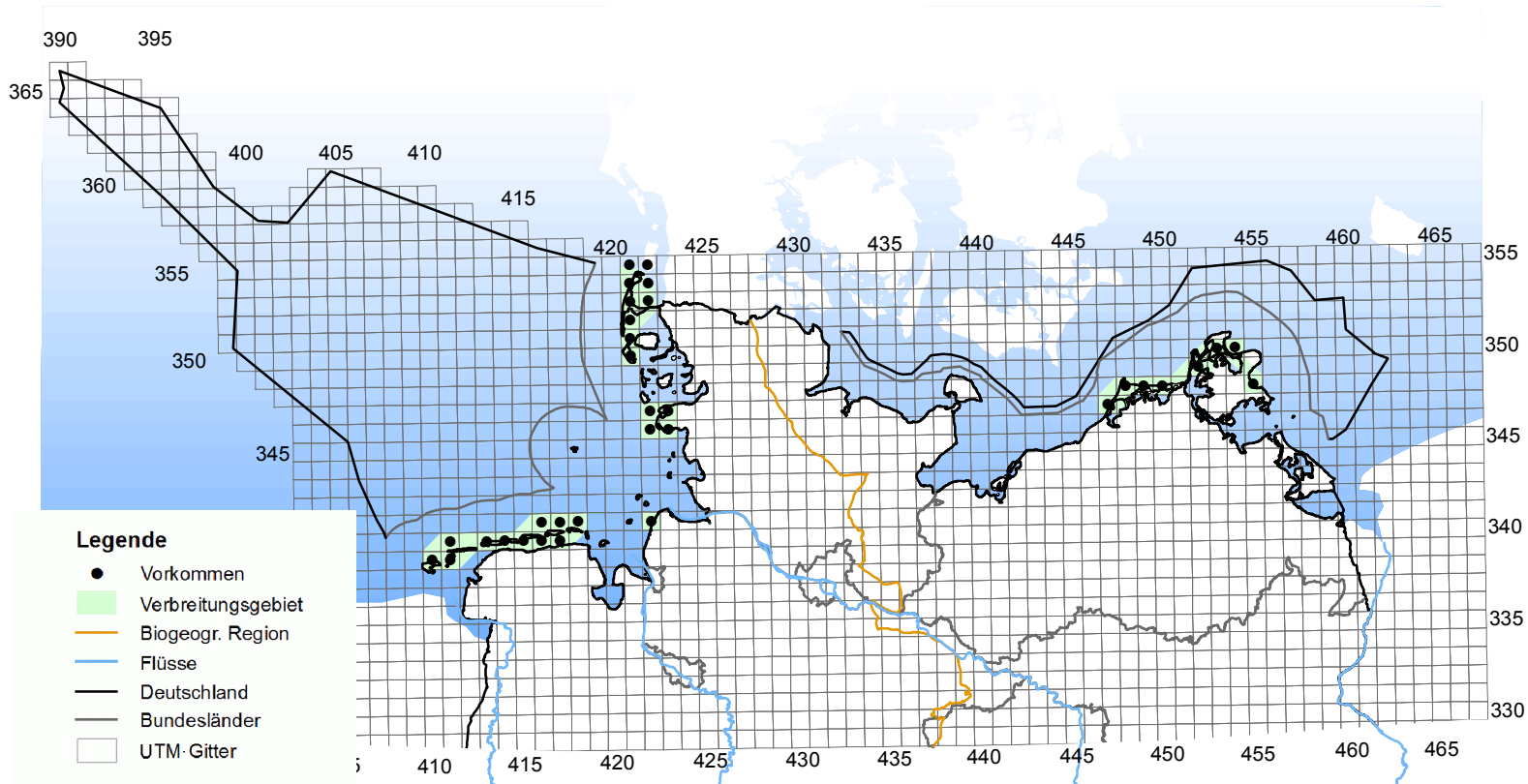
Quelle: Nationaler FFH-Bericht 2019

Datengrundlagen: Verbreitungsdaten der Bundesländer und des BfN Version: 2.1

2140 (Küstendünen mit Krähenbeere)

Stand: August 2019

Berichtsjahr: 2019



Geobasisdaten (c) GeoBasis-DE / BKG

Quelle: Nationaler FFH-Bericht 2019

Datengrundlagen: Verbreitungsdaten der Bundesländer und des BfN Version: 2.1

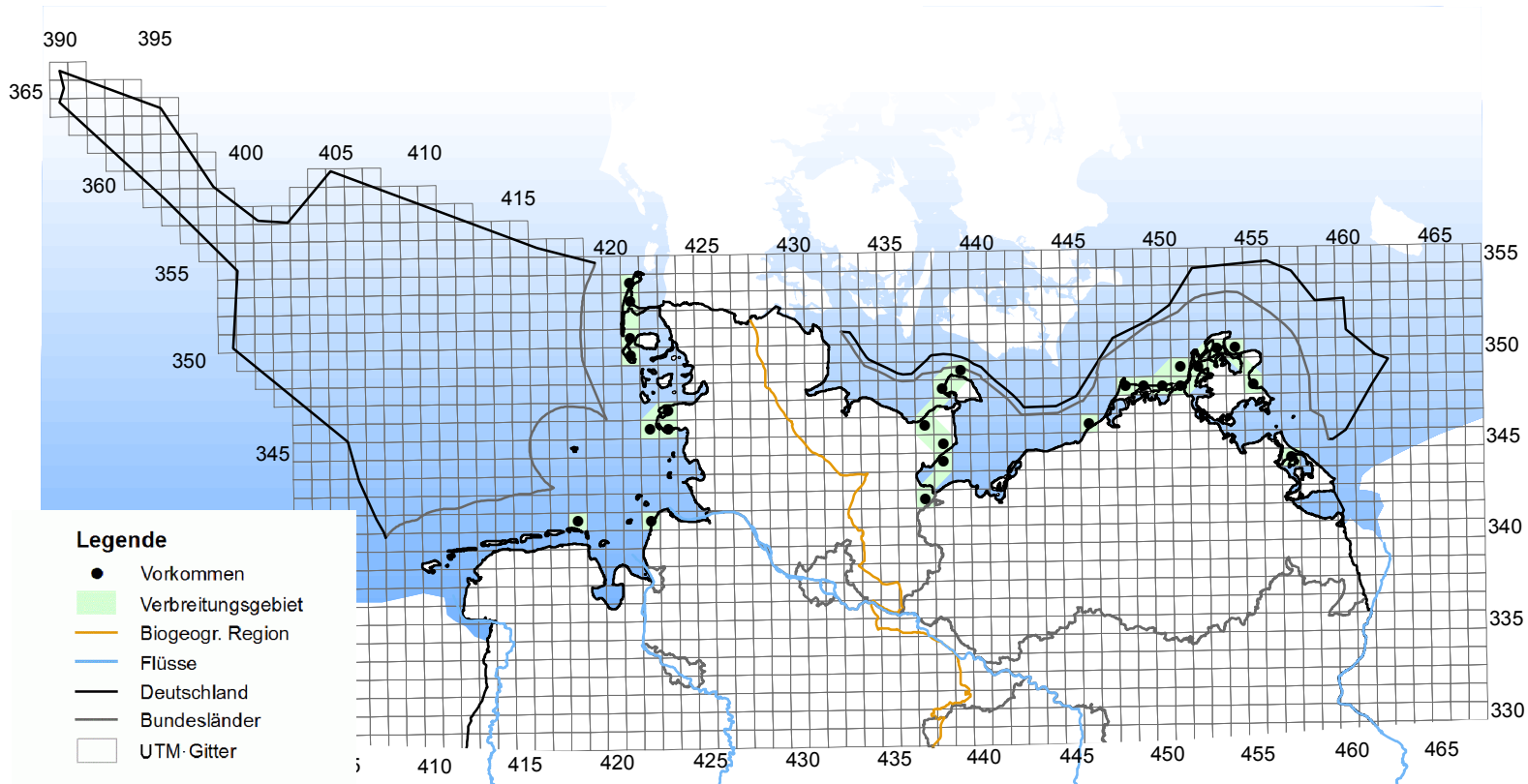


# Kombinierte Vorkommen- und Verbreitungskarte der Lebensraumtypen der FFH-Richtlinie

## 2150 (Küstendünen mit Besenheide)

Stand: August 2019

Berichtsjahr: 2019



Geobasisdaten (c) GeoBasis-DE / BKG

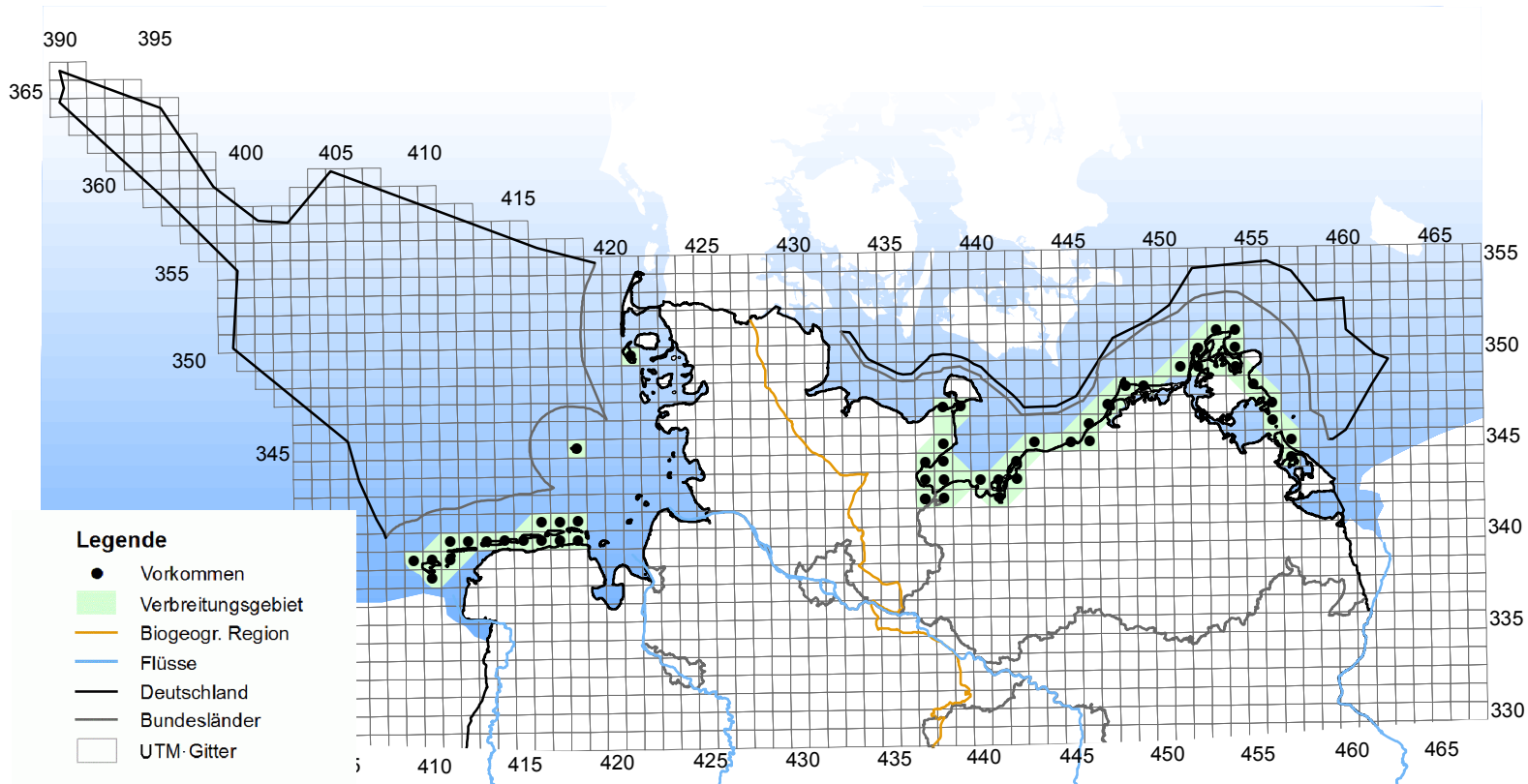
Quelle: Nationaler FFH-Bericht 2019

Datengrundlagen: Verbreitungsdaten der Bundesländer und des BfN Version: 2.1

## 2160 (Dünen mit Sanddorn)

Stand: August 2019

Berichtsjahr: 2019



Geobasisdaten (c) GeoBasis-DE / BKG

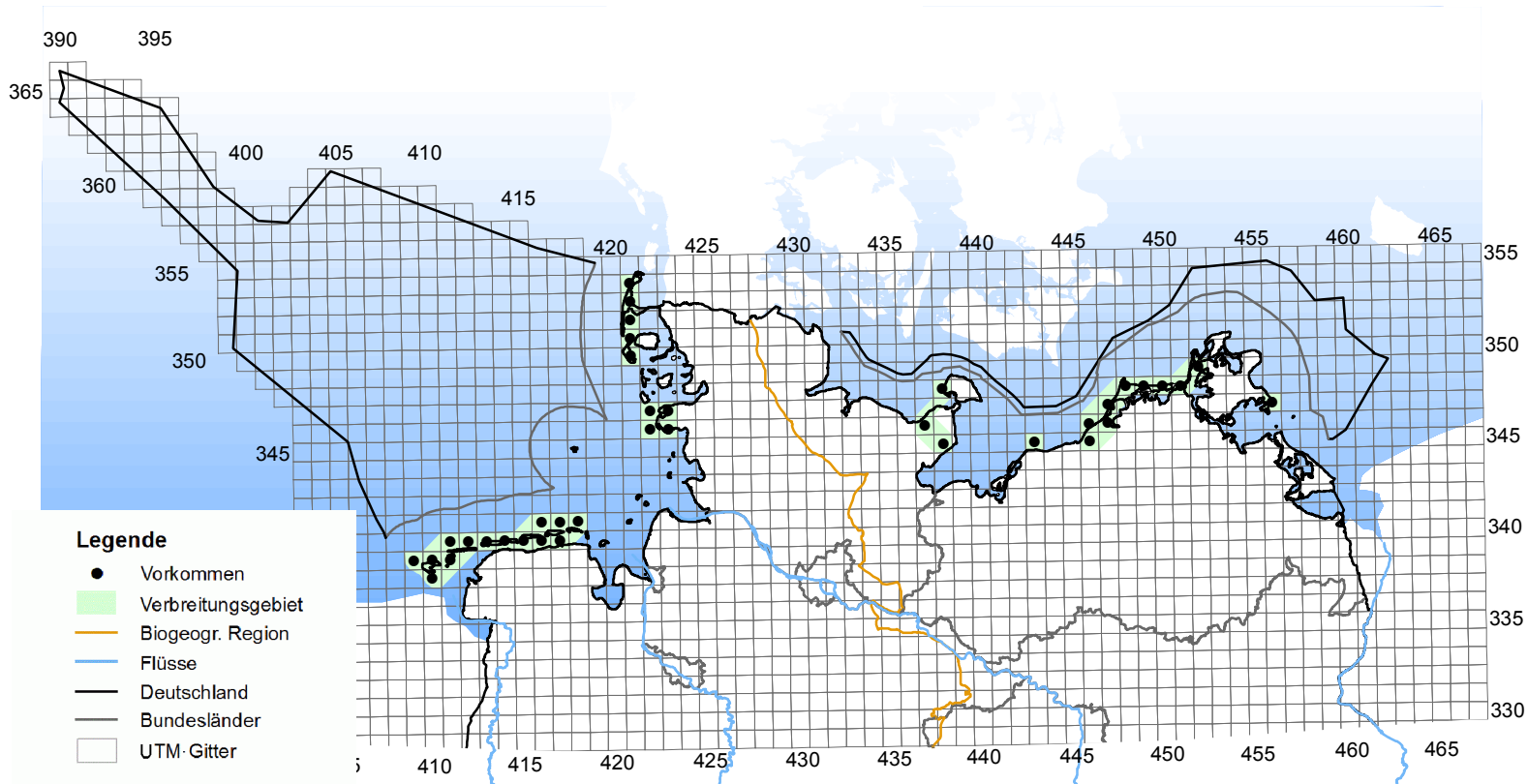
Quelle: Nationaler FFH-Bericht 2019

Datengrundlagen: Verbreitungsdaten der Bundesländer und des BfN Version: 2.1

2170 (Dünen mit Kriech-Weide)

Stand: August 2019


Berichtsjahr: 2019



Geobasisdaten (c) GeoBasis-DE / BKG

Quelle: Nationaler FFH-Bericht 2019

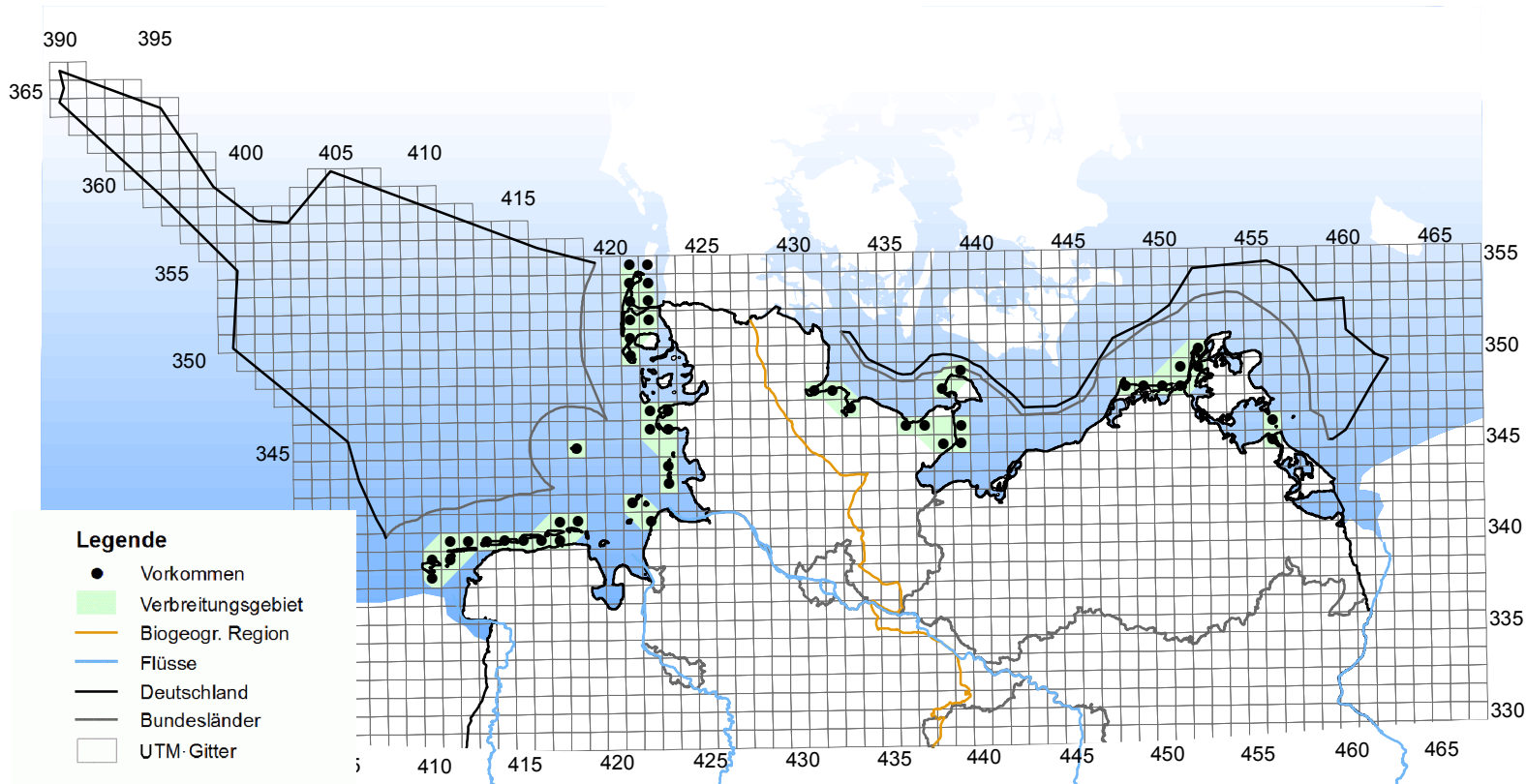
Datengrundlagen: Verbreitungsdaten der Bundesländer und des BfN Version: 2.1



## 2190 (Feuchte Dünentäler)

Stand: August 2019

Berichtsjahr: 2019



0 40 80 Kilometer

Geobasisdaten (c) GeoBasis-DE / BKG

Quelle: Nationaler FFH-Bericht 2019

Datengrundlagen: Verbreitungsdaten der Bundesländer und des BfN Version: 2.1