

Kombinierte Vorkommen- und Verbreitungskarte der Lebensraumtypen der FFH-Richtlinie

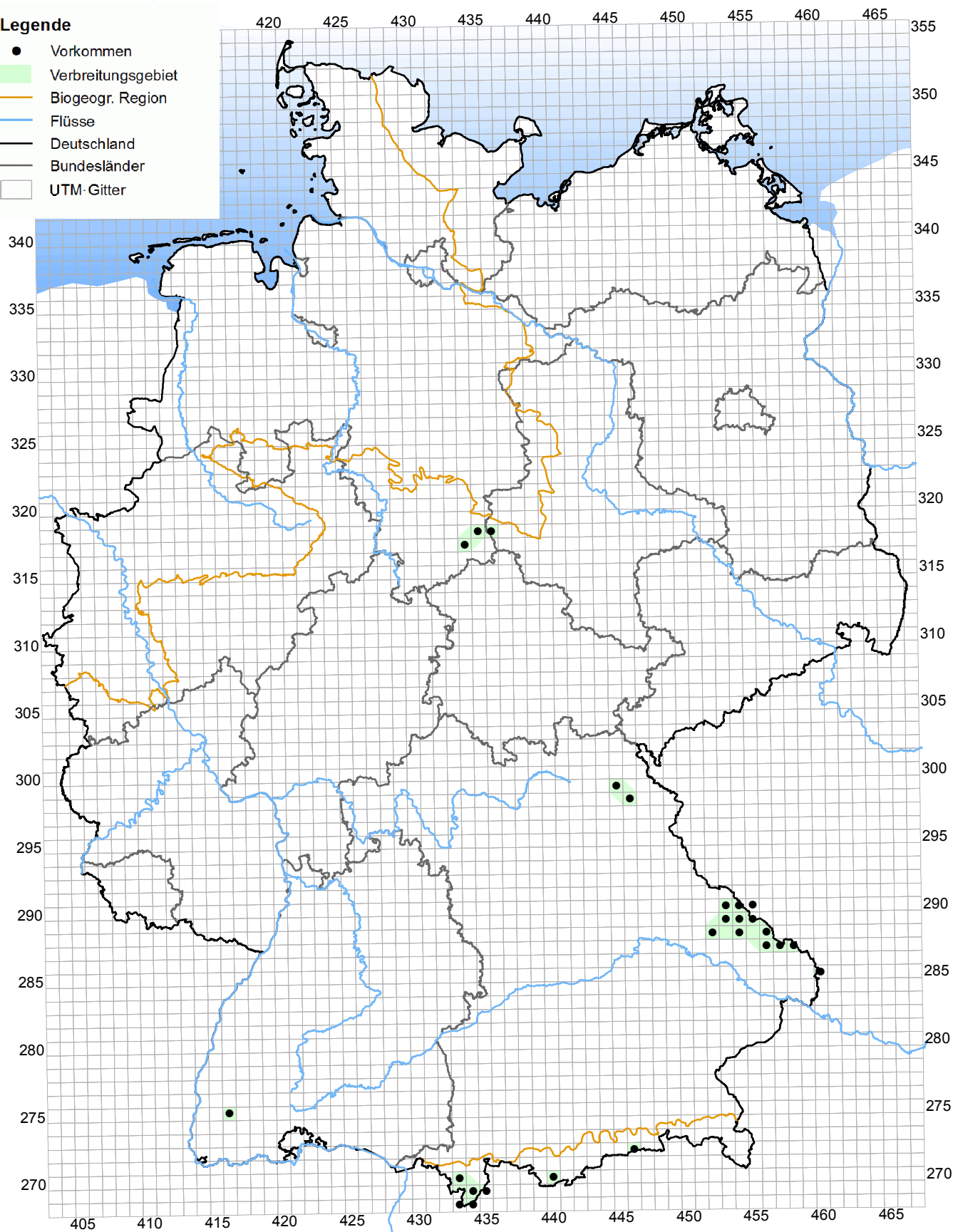
Stand: August 2019

Berichtsjahr: 2019

8110 (Silikatschutthalden der montanen bis nivalen Stufe)

Legende

- Vorkommen
- Verbreitungsgebiet
- Biogeogr. Region
- Flüsse
- Deutschland
- Bundesländer
- UTM-Gitter



Kombinierte Vorkommen- und Verbreitungskarte der Lebensraumtypen der FFH-Richtlinie

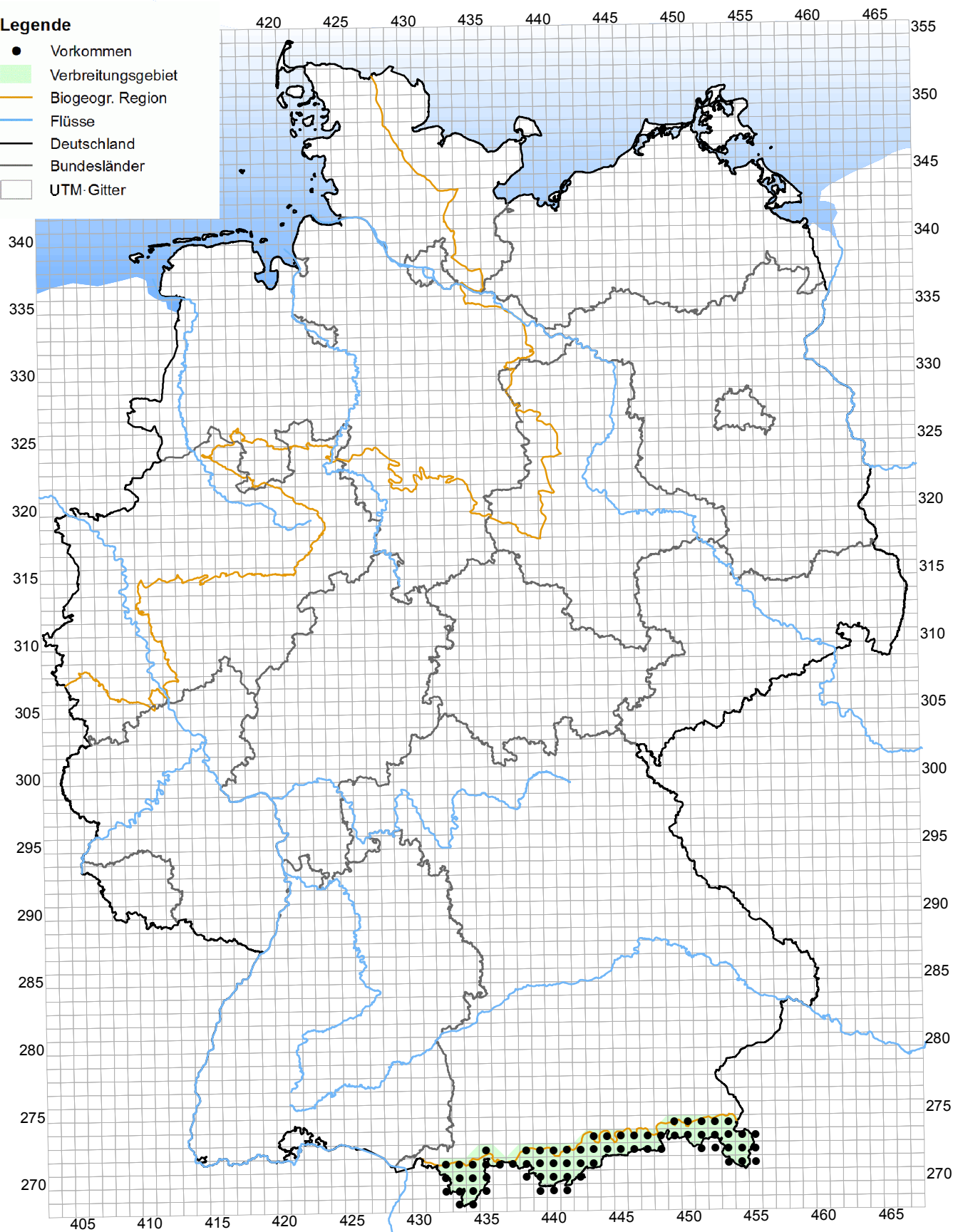
8120 (Kalk- und Kalkschiefer-Schutthalden der hochmontanen bis nivalen Stufe)

Stand: August 2019

Berichtsjahr: 2019

Legende

- Vorkommen
- Verbreitungsgebiet
- Biogeogr. Region
- Flüsse
- Deutschland
- Bundesländer
- UTM-Gitter



Kombinierte Vorkommen- und Verbreitungskarte der Lebensraumtypen der FFH-Richtlinie

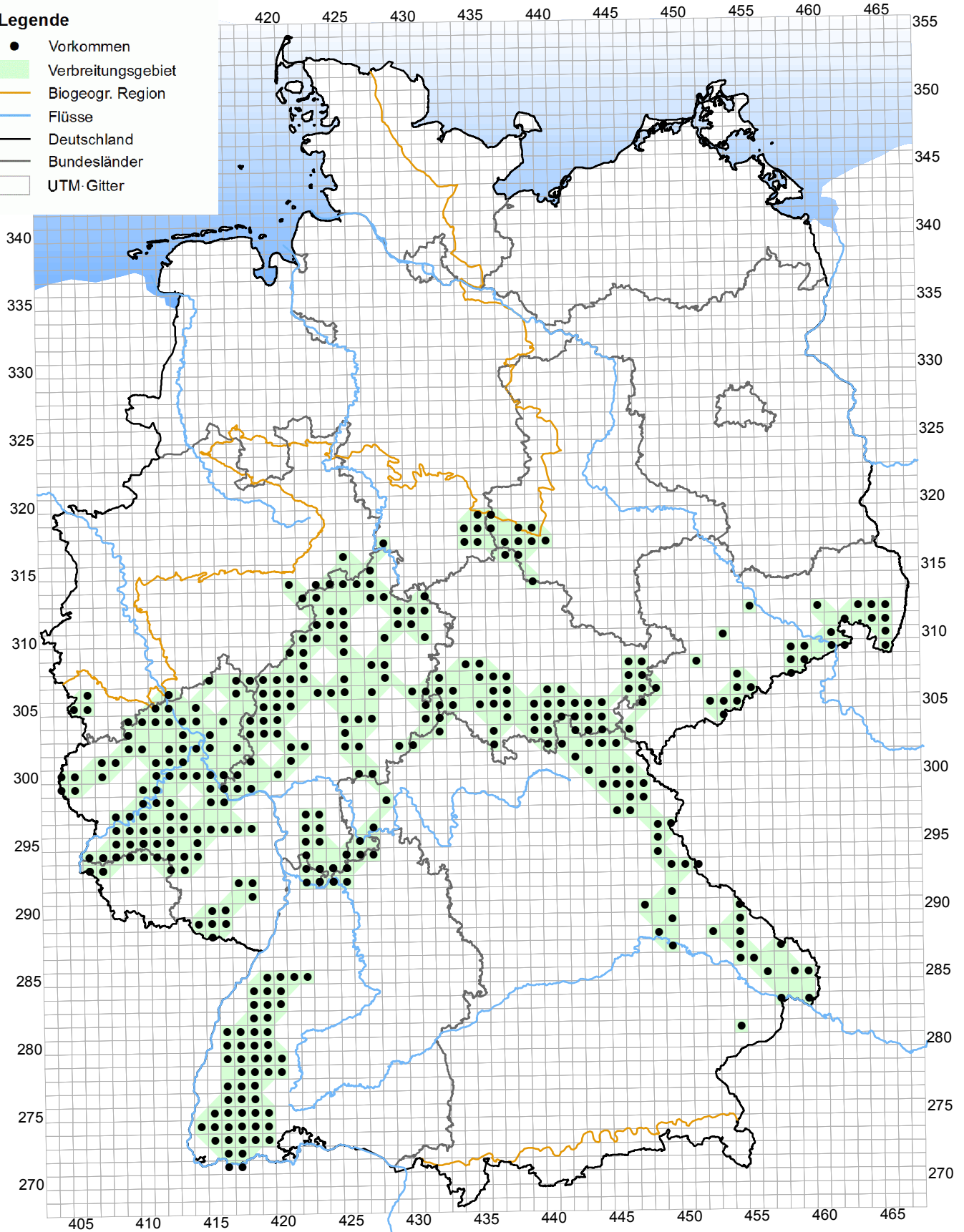
8150 (Silikatschutthalden der kollinen bis montanen Stufe)

Stand: August 2019

Berichtsjahr: 2019

Legende

- Vorkommen
- Verbreitungsgebiet
- Biogeogr. Region
- Flüsse
- Deutschland
- Bundesländer
- UTM-Gitter



Kombinierte Vorkommen- und Verbreitungskarte der Lebensraumtypen der FFH-Richtlinie

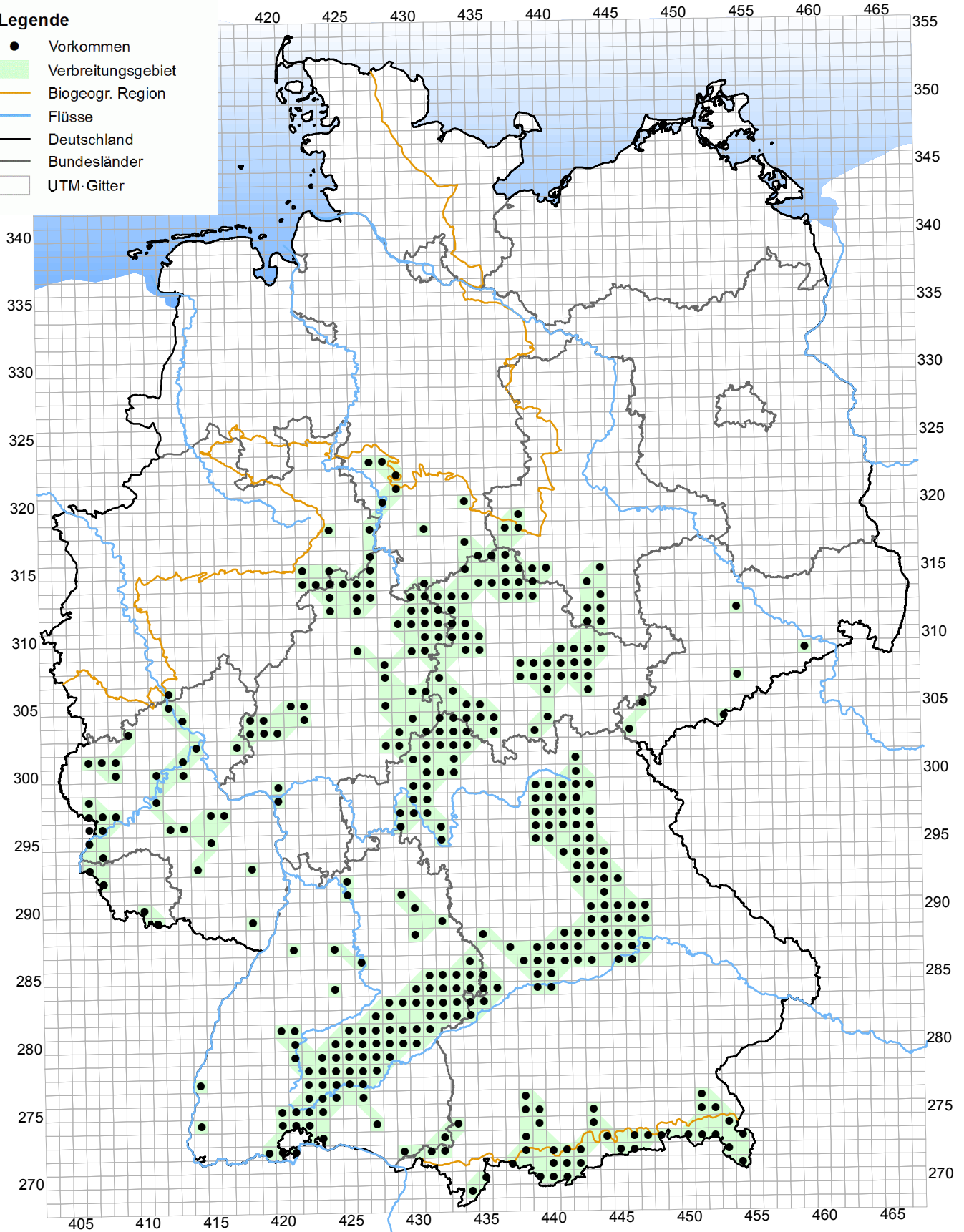
Stand: August 2019

Berichtsjahr: 2019

8160 (Kalkschutthalden der kollinen bis montanen Stufe)

Legende

- Vorkommen
- Verbreitungsgebiet
- Biogeogr. Region
- Flüsse
- Deutschland
- Bundesländer
- UTM-Gitter



Kombinierte Vorkommen- und Verbreitungskarte der Lebensraumtypen der FFH-Richtlinie

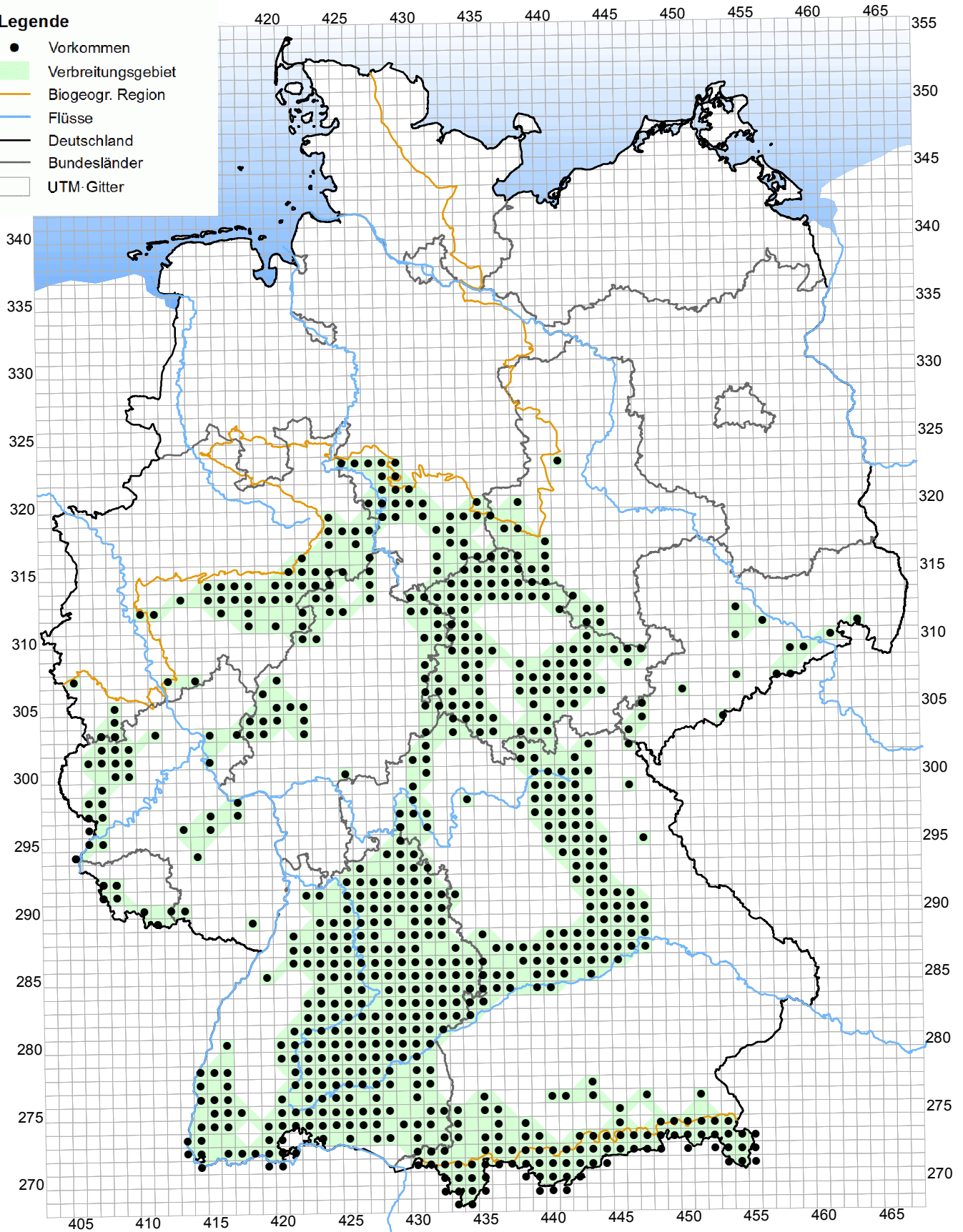
Stand: August 2019

Berichtsjahr: 2019

8210 (Kalkfelsen mit Felsspaltenvegetation)

Legende

- Vorkommen
- Verbreitungsgebiet
- Biogeogr. Region
- Flüsse
- Deutschland
- Bundesländer
- UTM-Gitter



Kombinierte Vorkommen- und Verbreitungskarte der Lebensraumtypen der FFH-Richtlinie

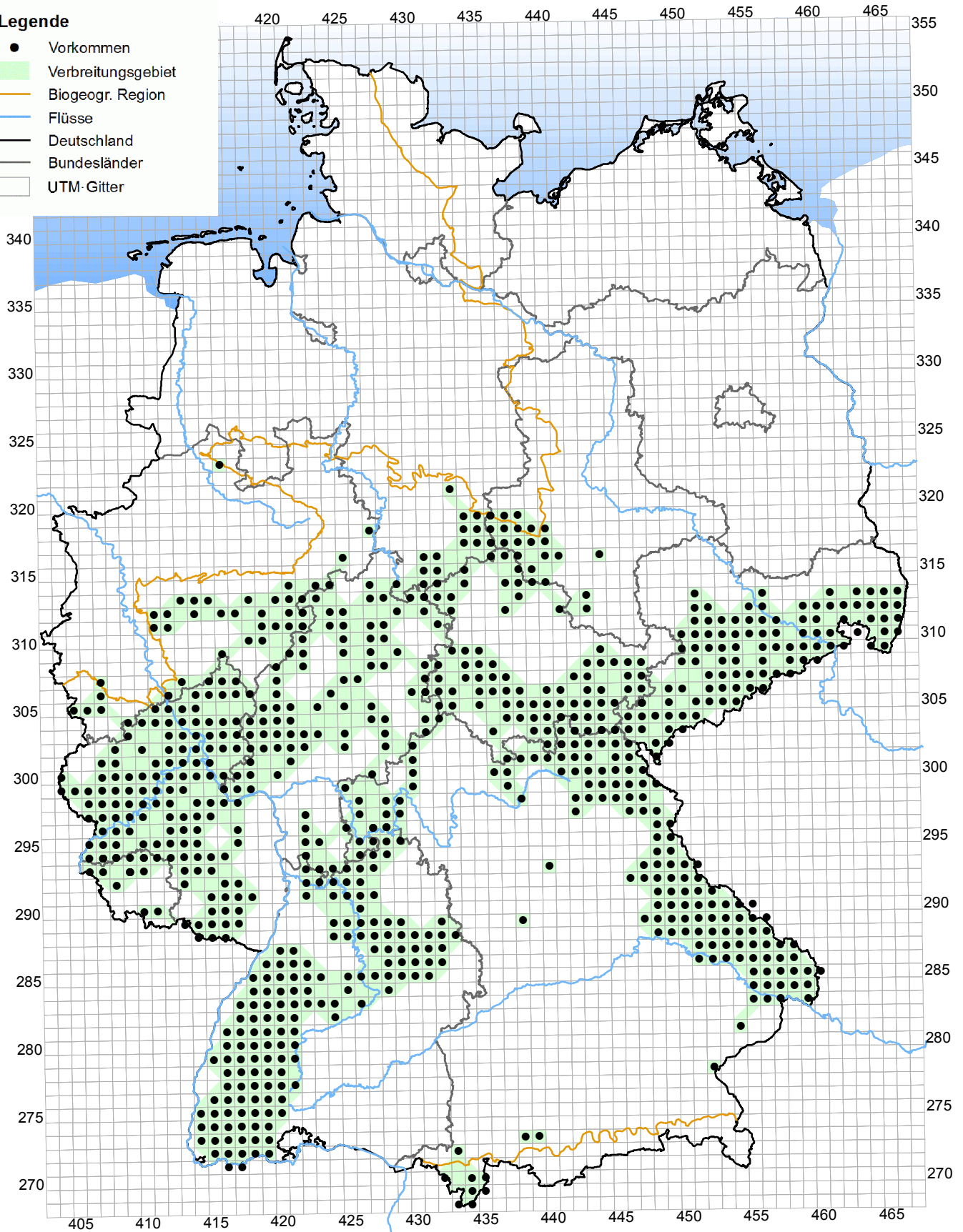
Stand: August 2019

Berichtsjahr: 2019

8220 (Silikatfelsen mit Felspaltенvegetation)

Legende

- Vorkommen
- Verbreitungsgebiet
- Biogeogr. Region
- Flüsse
- Deutschland
- Bundesländer
- UTM-Gitter



Kombinierte Vorkommen- und Verbreitungskarte der Lebensraumtypen der FFH-Richtlinie

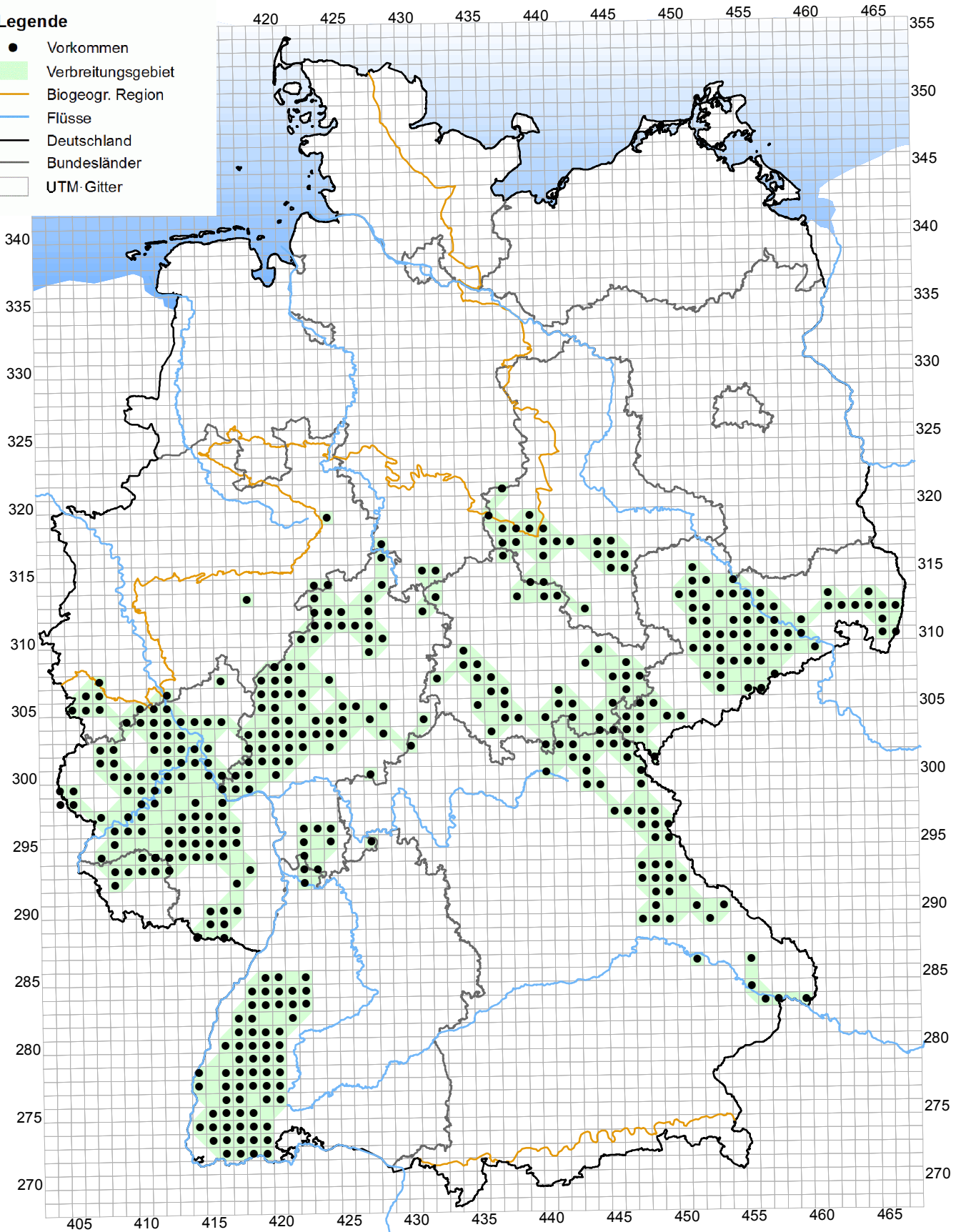
Stand: August 2019

Berichtsjahr: 2019

8230 (Silikatfelsen mit Pionierrasen)

Legende

- Vorkommen
- Verbreitungsgebiet
- Biogeogr. Region
- Flüsse
- Deutschland
- Bundesländer
- UTM-Gitter



Kombinierte Vorkommen- und Verbreitungskarte der Lebensraumtypen der FFH-Richtlinie

Stand: August 2019

Berichtsjahr: 2019

8310 (Nicht touristisch erschlossene Höhlen)

Legende

- Vorkommen
- Verbreitungsgebiet
- Biogeogr. Region
- Flüsse
- Deutschland
- Bundesländer
- UTM-Gitter

