

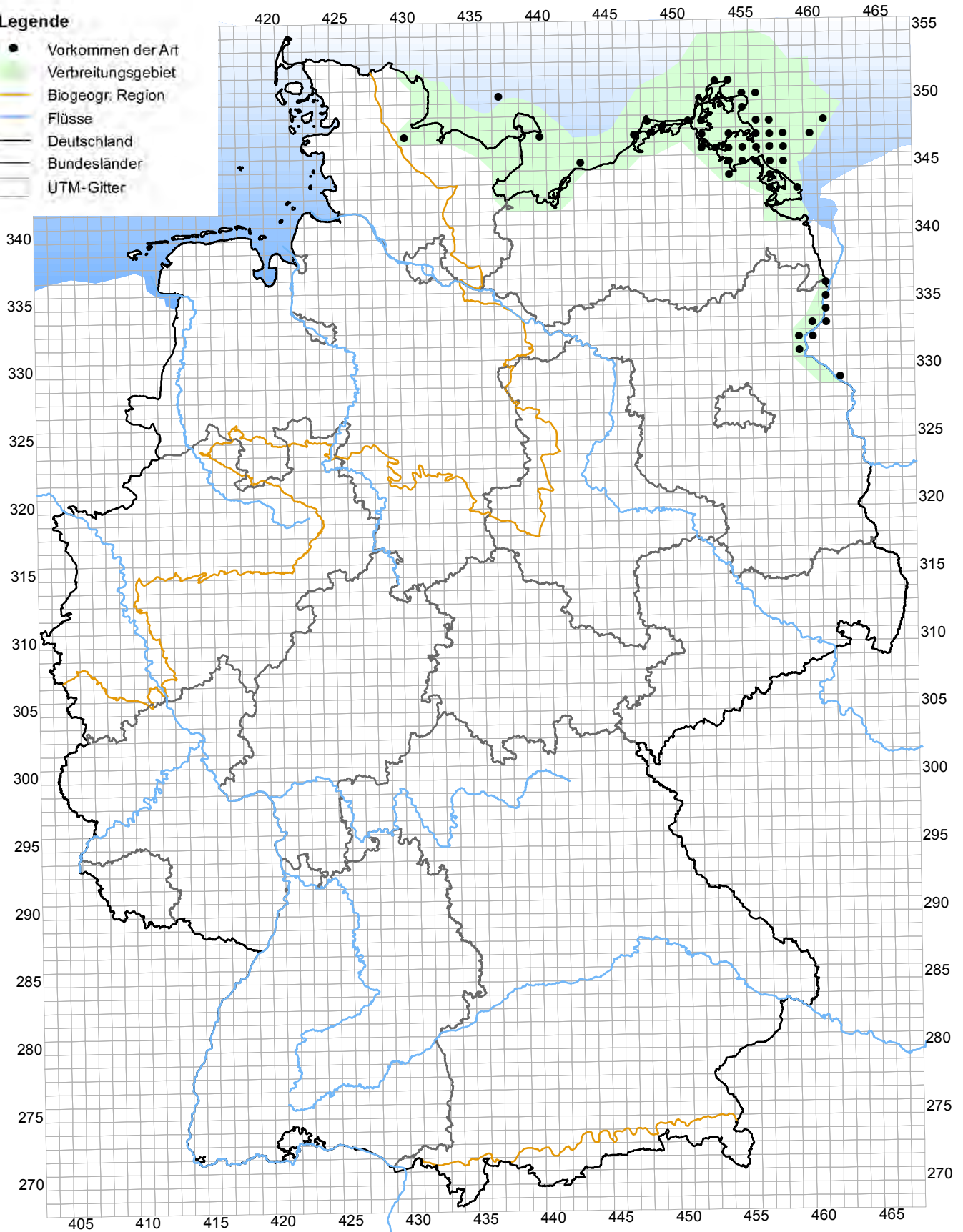
5042 *Acipenser oxyrinchus* (Ostseestör)

Stand: August 2019

Berichtsjahr: 2019

Legende

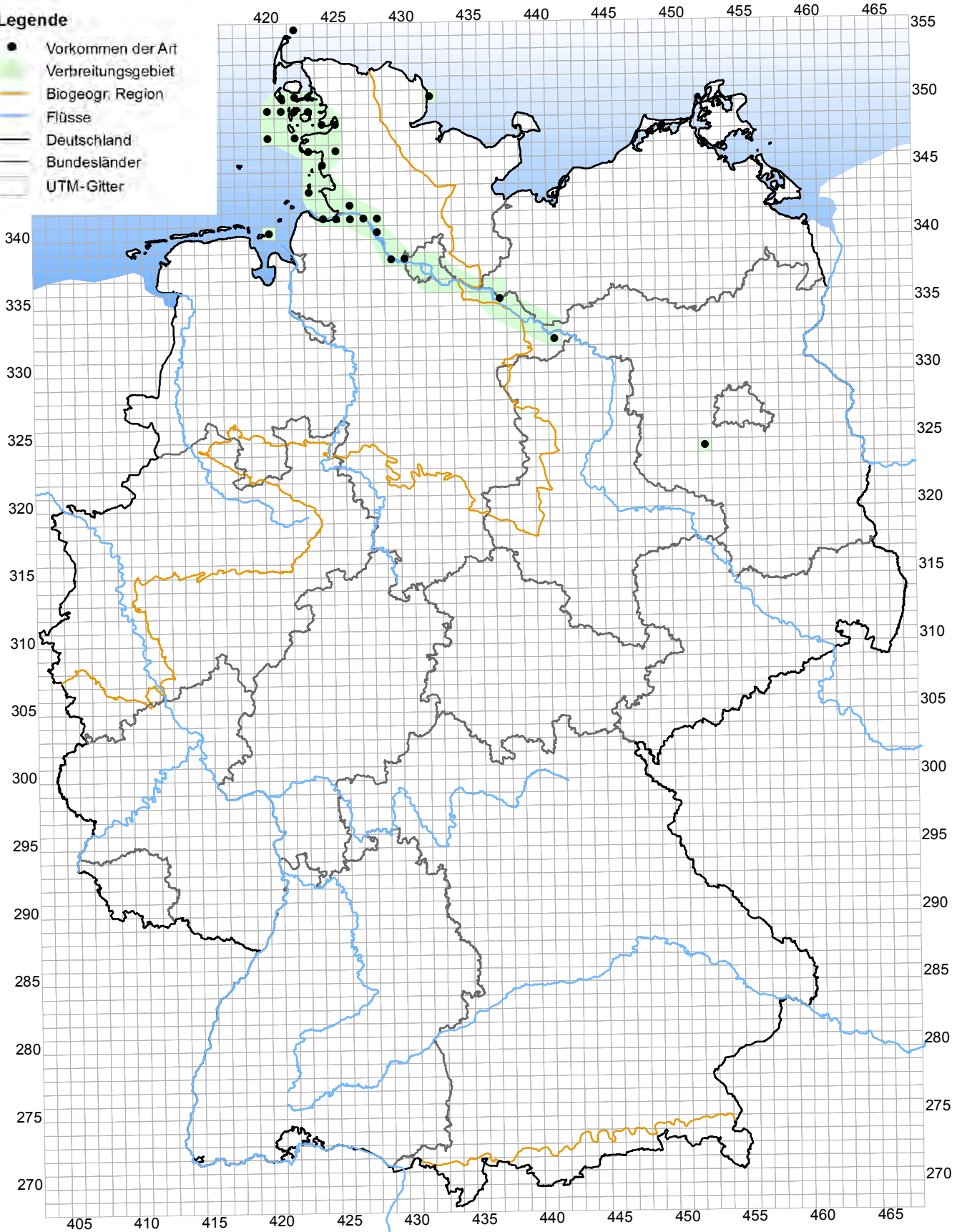
- Vorkommen der Art
- Verbreitungsgebiet
- Biogeogr. Region
- Flüsse
- Deutschland
- Bundesländer
- UTM-Gitter



1101 *Acipenser sturio* (Stör)

Legende

- Vorkommen der Art
- Verbreitungsgebiet
- Biogeogr. Region
- Flüsse
- Deutschland
- Bundesländer
- UTM-Gitter



# Kombinierte Vorkommen- und Verbreitungskarte der Pflanzen- und Tierarten der FFH-Richtlinie

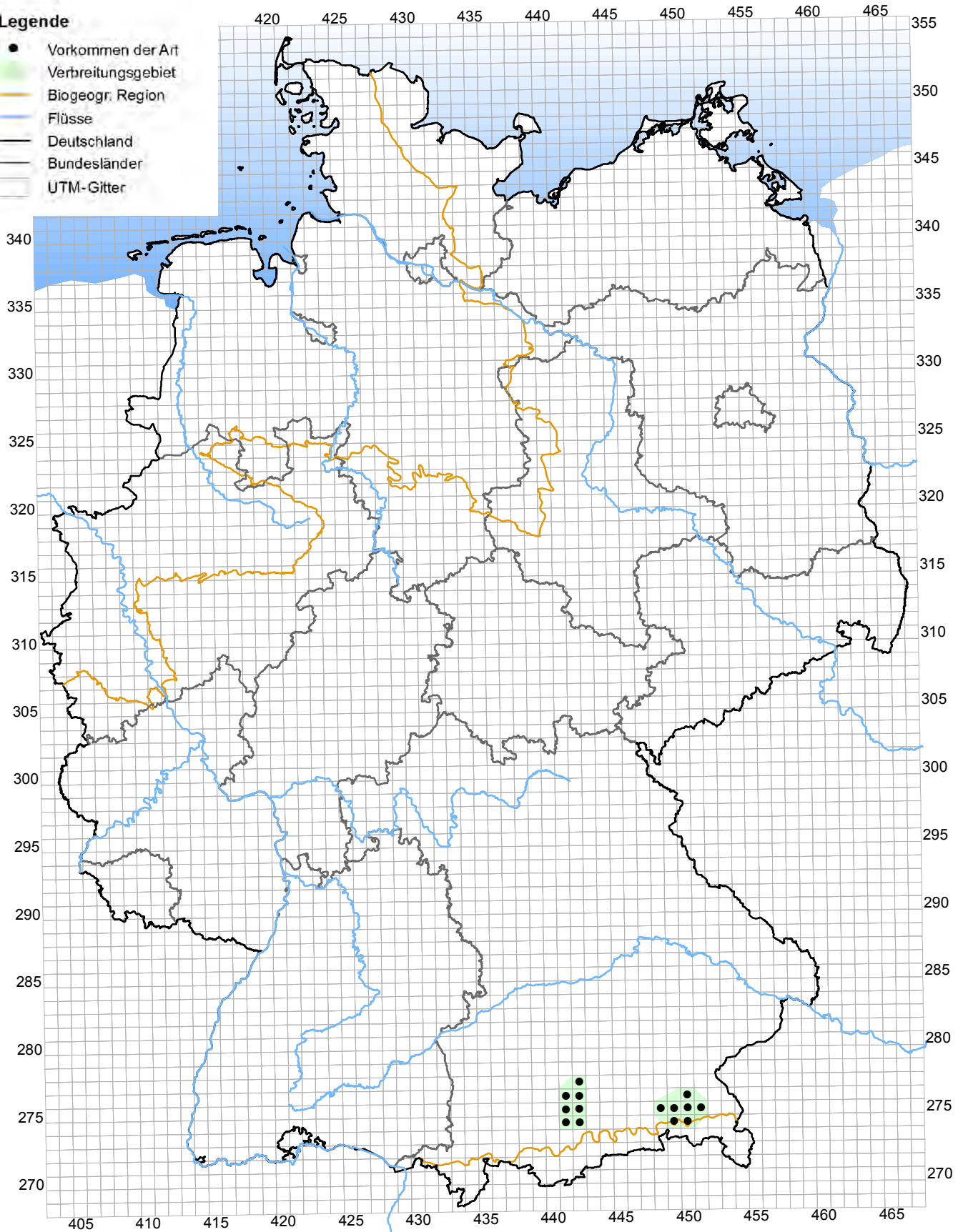
Stand: August 2019

Berichtsjahr: 2019

## 5289 *Alburnus mento* (Seelaube)

### Legende

- Vorkommen der Art
- Verbreitungsgebiet
- Biogeogr. Region
- Flüsse
- Deutschland
- Bundesländer
- UTM-Gitter





# Kombinierte Vorkommen- und Verbreitungskarte der Pflanzen- und Tierarten der FFH-Richtlinie

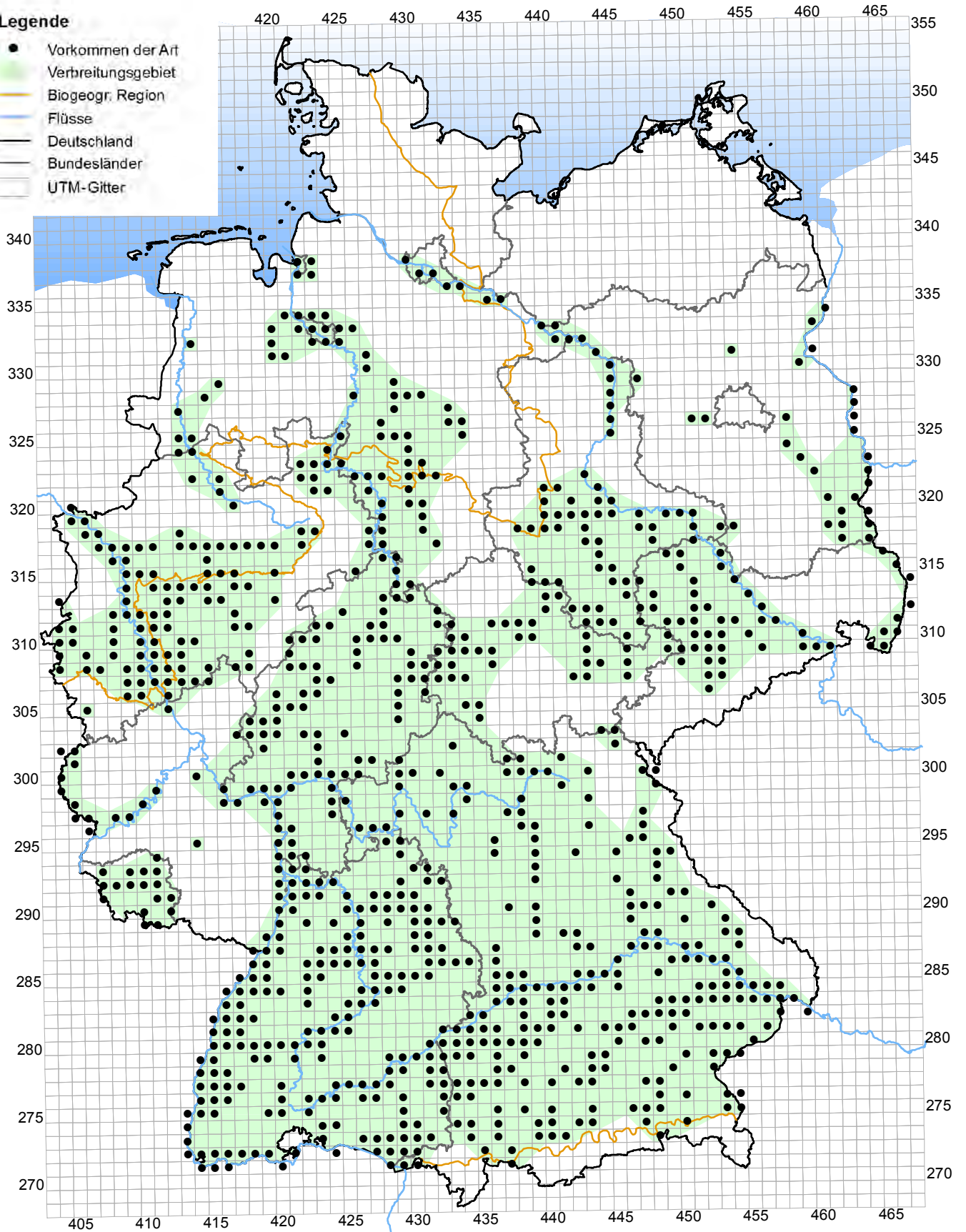
Stand: August 2019

Berichtsjahr: 2019

## 5085 *Barbus barbus* (Barbe)

### Legende

- Vorkommen der Art
- Verbreitungsgebiet
- Biogeogr. Region
- Flüsse
- Deutschland
- Bundesländer
- UTM-Gitter





# Kombinierte Vorkommen- und Verbreitungskarte der Pflanzen- und Tierarten der FFH-Richtlinie

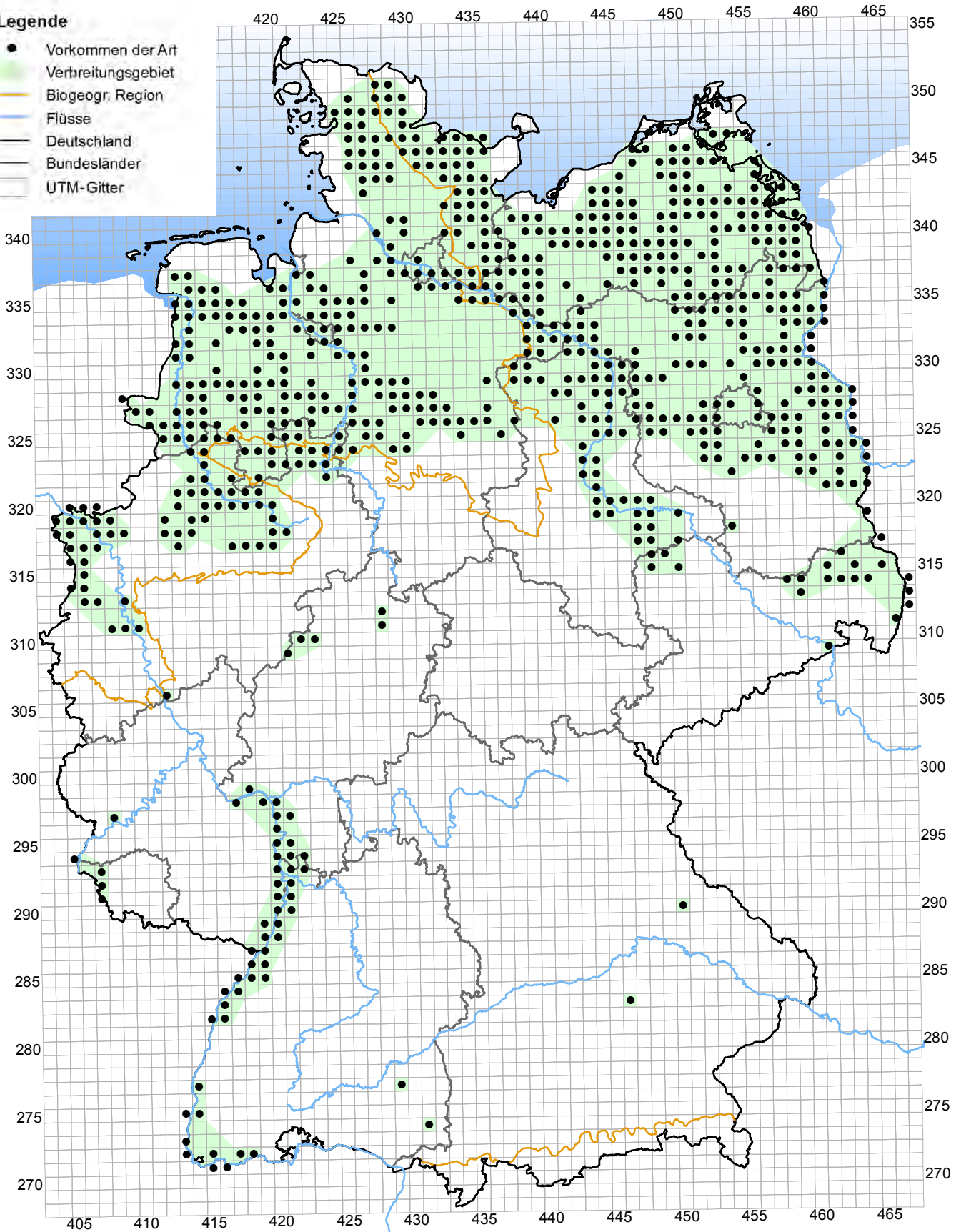
Stand: August 2019

Berichtsjahr: 2019

## 6963 *Cobitis taenia* (Steinbeißer)

### Legende

- Vorkommen der Art
- Verbreitungsgebiet
- Biogeogr. Region
- Flüsse
- Deutschland
- Bundesländer
- UTM-Gitter



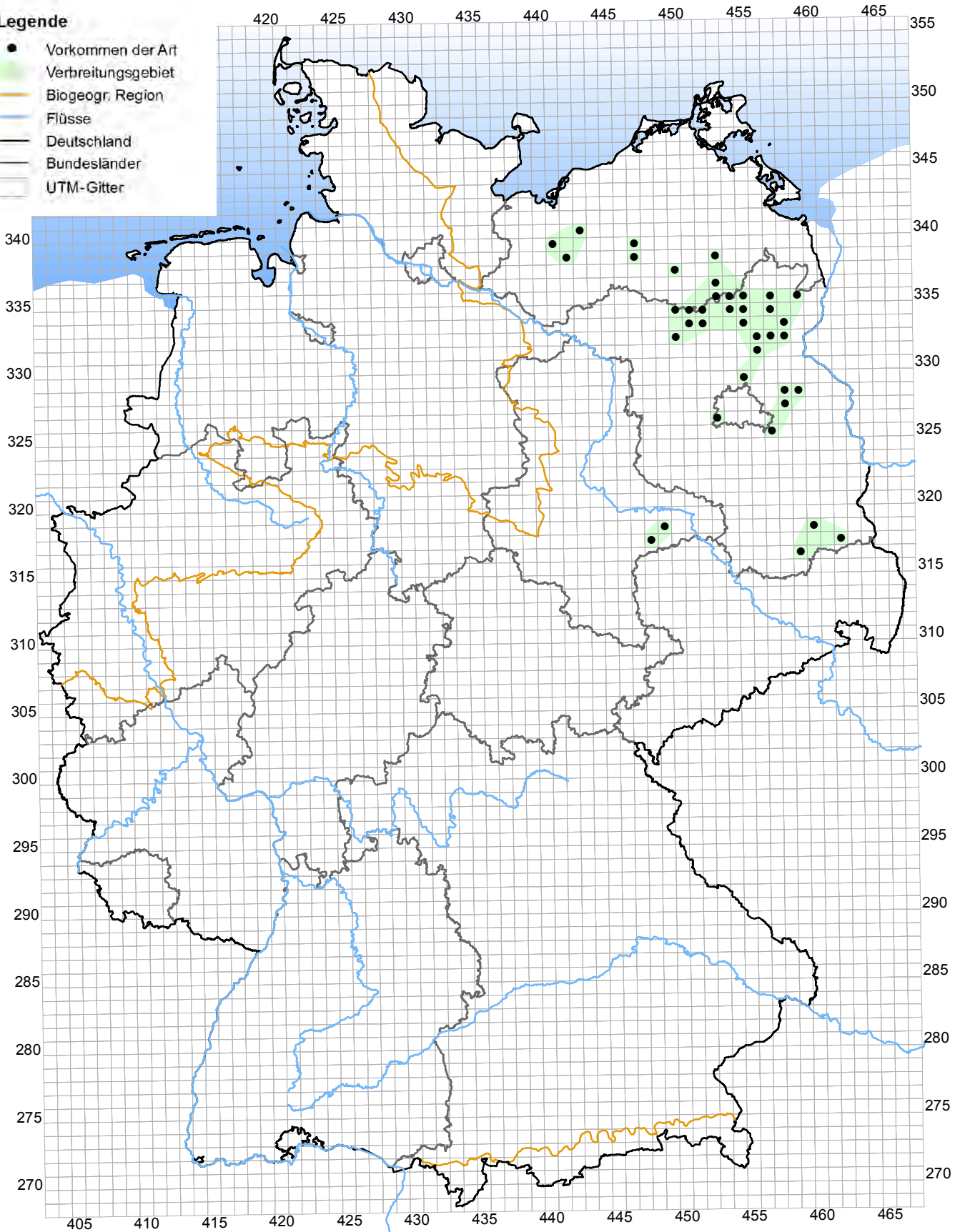
2492 *Coregonus albula* (Kleine Maräne)

Stand: August 2019

Berichtsjahr: 2019

Legende

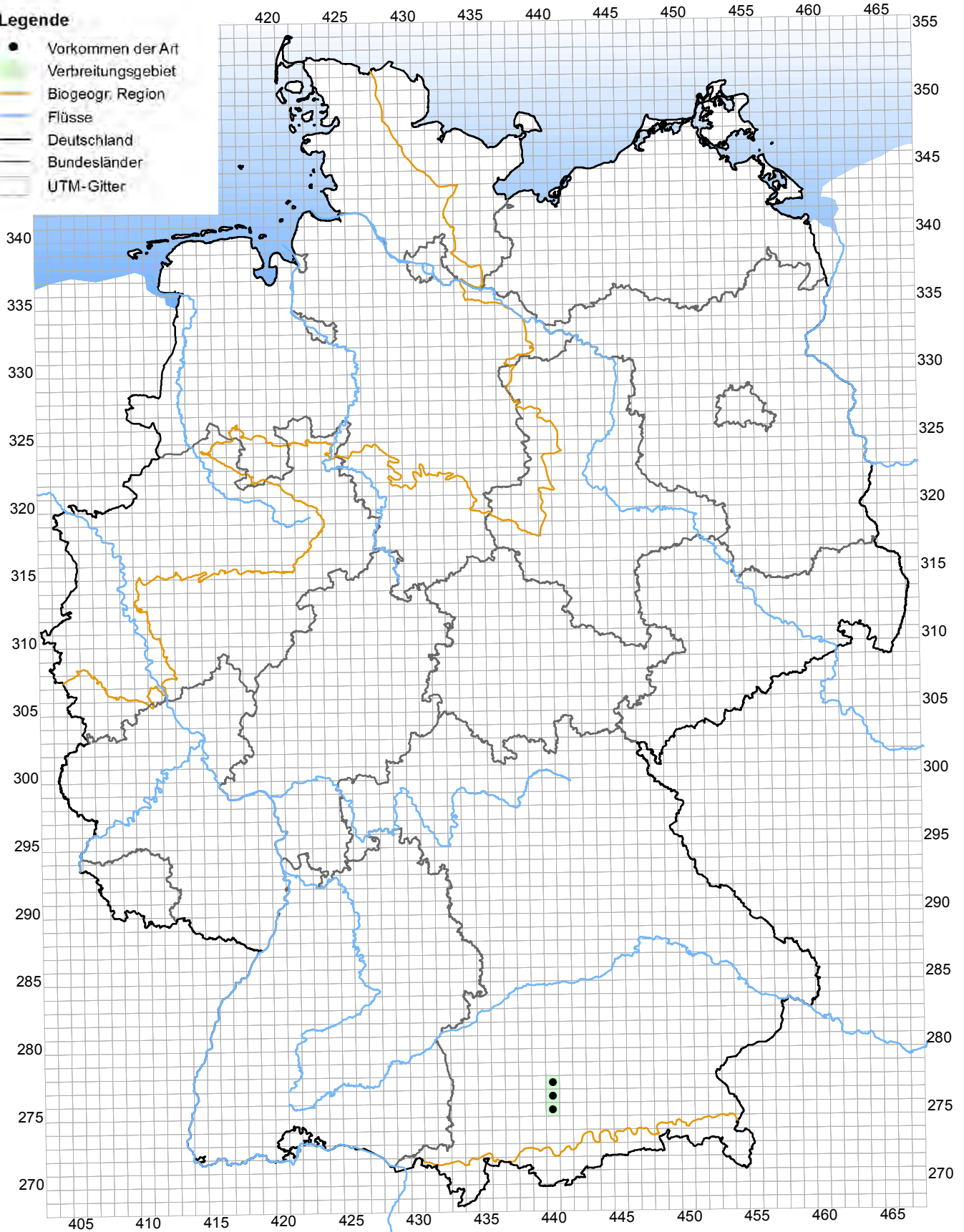
- Vorkommen der Art
- Verbreitungsgebiet
- Biogeogr. Region
- Flüsse
- Deutschland
- Bundesländer
- UTM-Gitter



5054 *Coregonus bavaricus* (Ammersee-Kilch)

Legende

- Vorkommen der Art
- Verbreitungsgebiet
- Biogeogr. Region
- Flüsse
- Deutschland
- Bundesländer
- UTM-Gitter

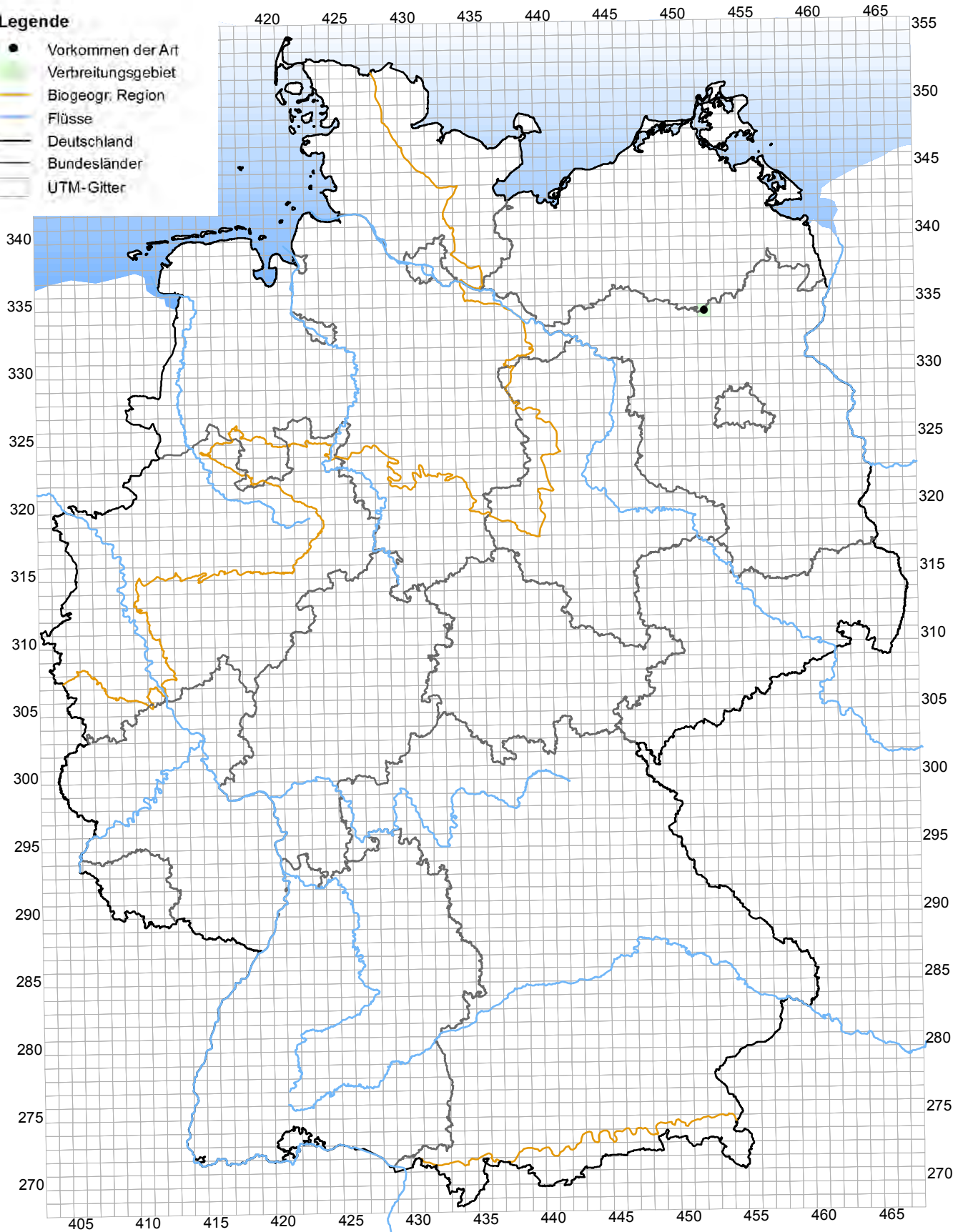




5060 *Coregonus fontanae* (Stechlin-Maräne)

Legende

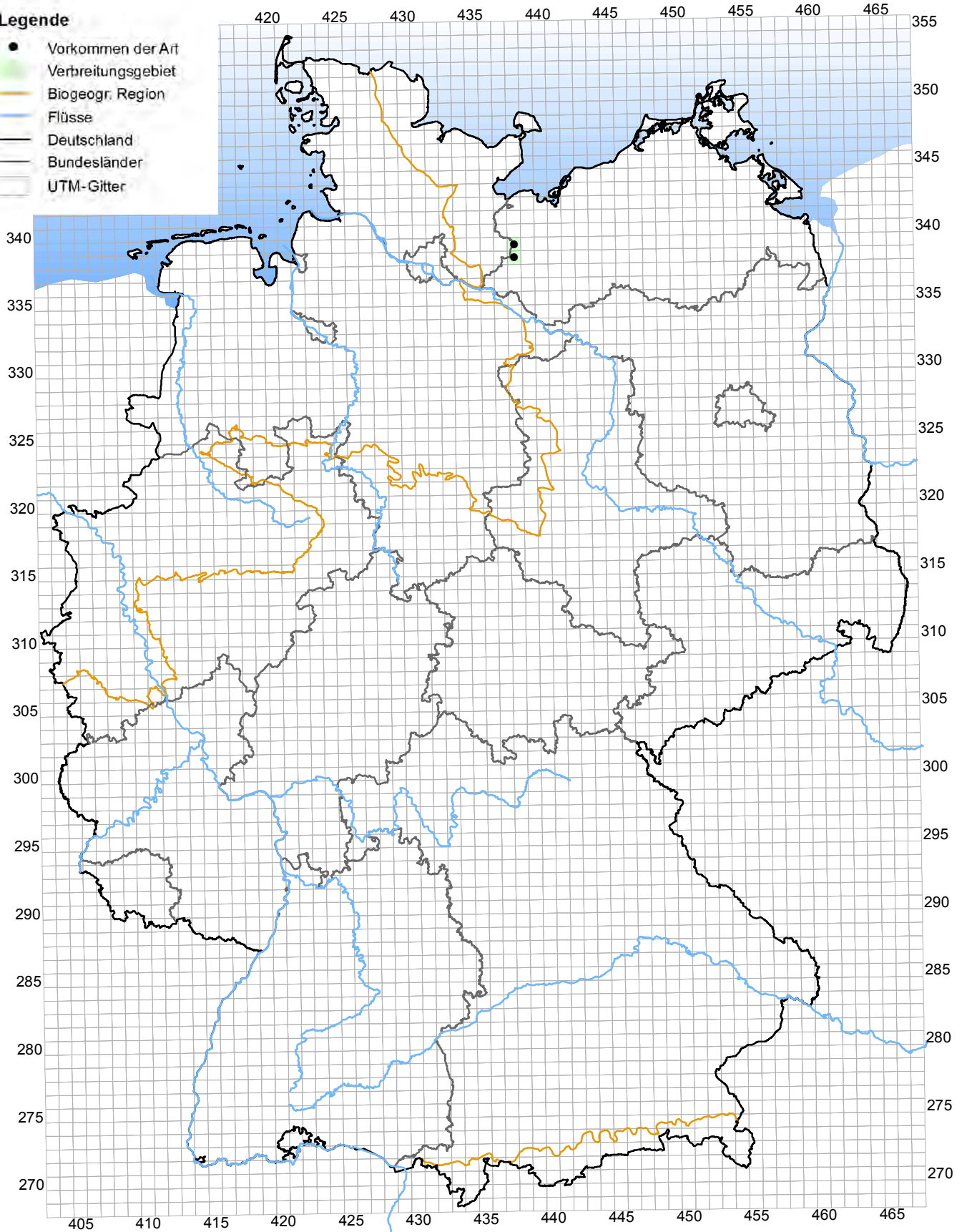
- Vorkommen der Art
- Verbreitungsgebiet
- Biogeogr. Region
- Flüsse
- Deutschland
- Bundesländer
- UTM-Gitter



5273 *Coregonus holsatus* (Schaalsee-Maräne)

Legende

- Vorkommen der Art
- Verbreitungsgebiet
- Biogeogr. Region
- Flüsse
- Deutschland
- Bundesländer
- UTM-Gitter



# Kombinierte Vorkommen- und Verbreitungskarte der Pflanzen- und Tierarten der FFH-Richtlinie

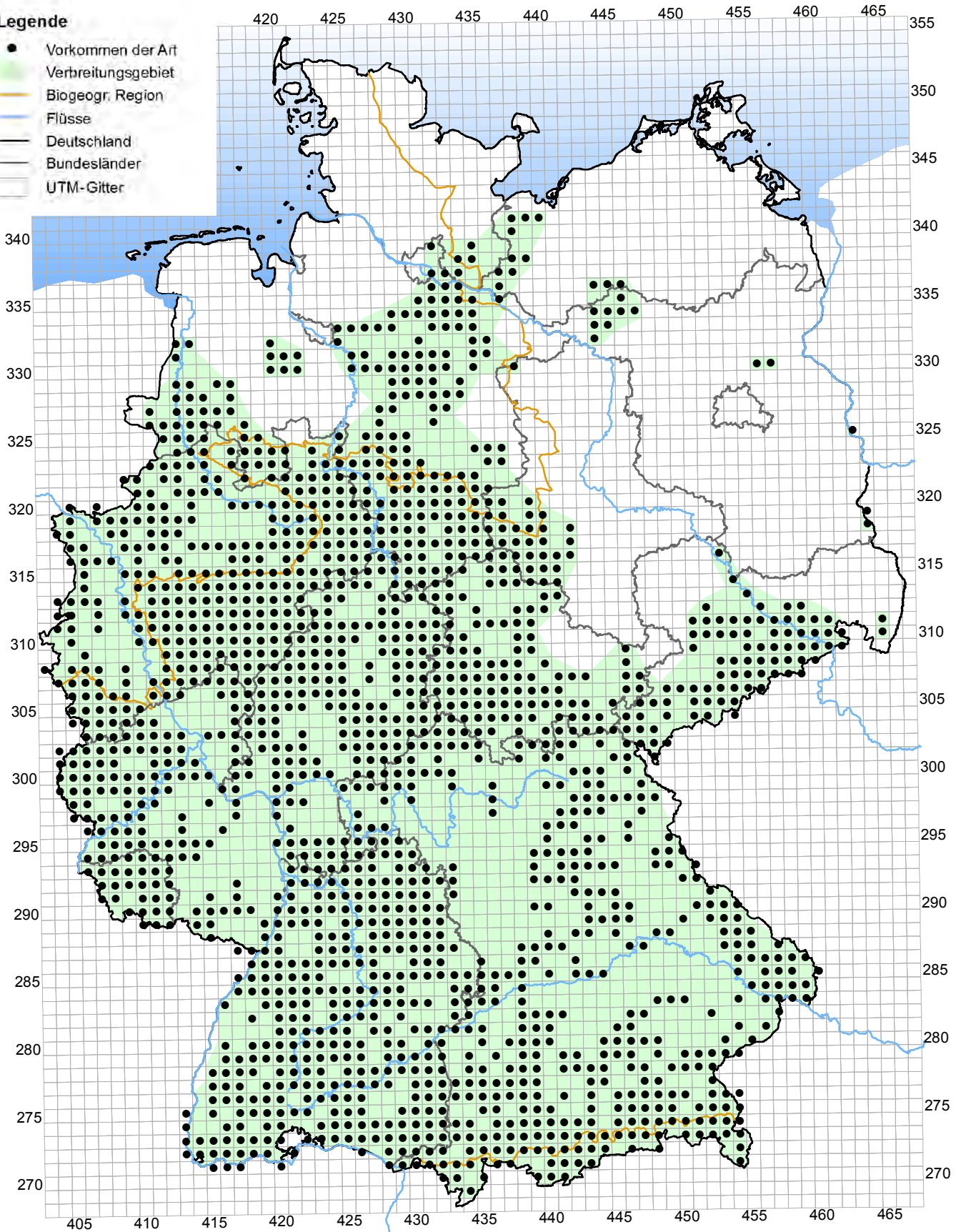
6965 *Cottus gobio* s.l. (Groppe)

Stand: August 2019

Berichtsjahr: 2019

## Legende

- Vorkommen der Art
- Verbreitungsgebiet
- Biogeogr. Region
- Flüsse
- Deutschland
- Bundesländer
- UTM-Gitter





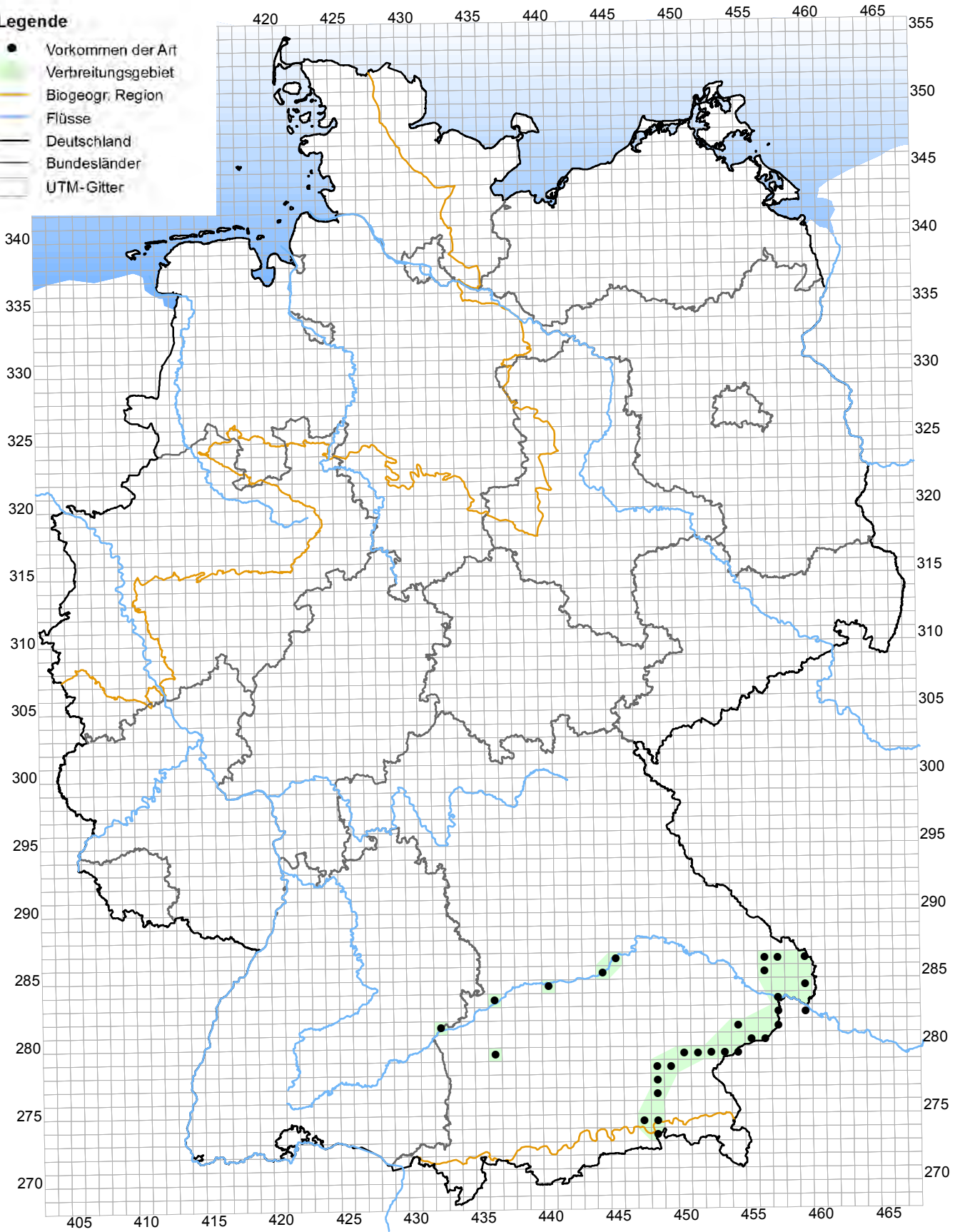
2485 *Eudontomyzon vladykovi* (Donau-Bachneunauge)

Stand: August 2019

Berichtsjahr: 2019

Legende

- Vorkommen der Art
- Verbreitungsgebiet
- Biogeogr. Region
- Flüsse
- Deutschland
- Bundesländer
- UTM-Gitter



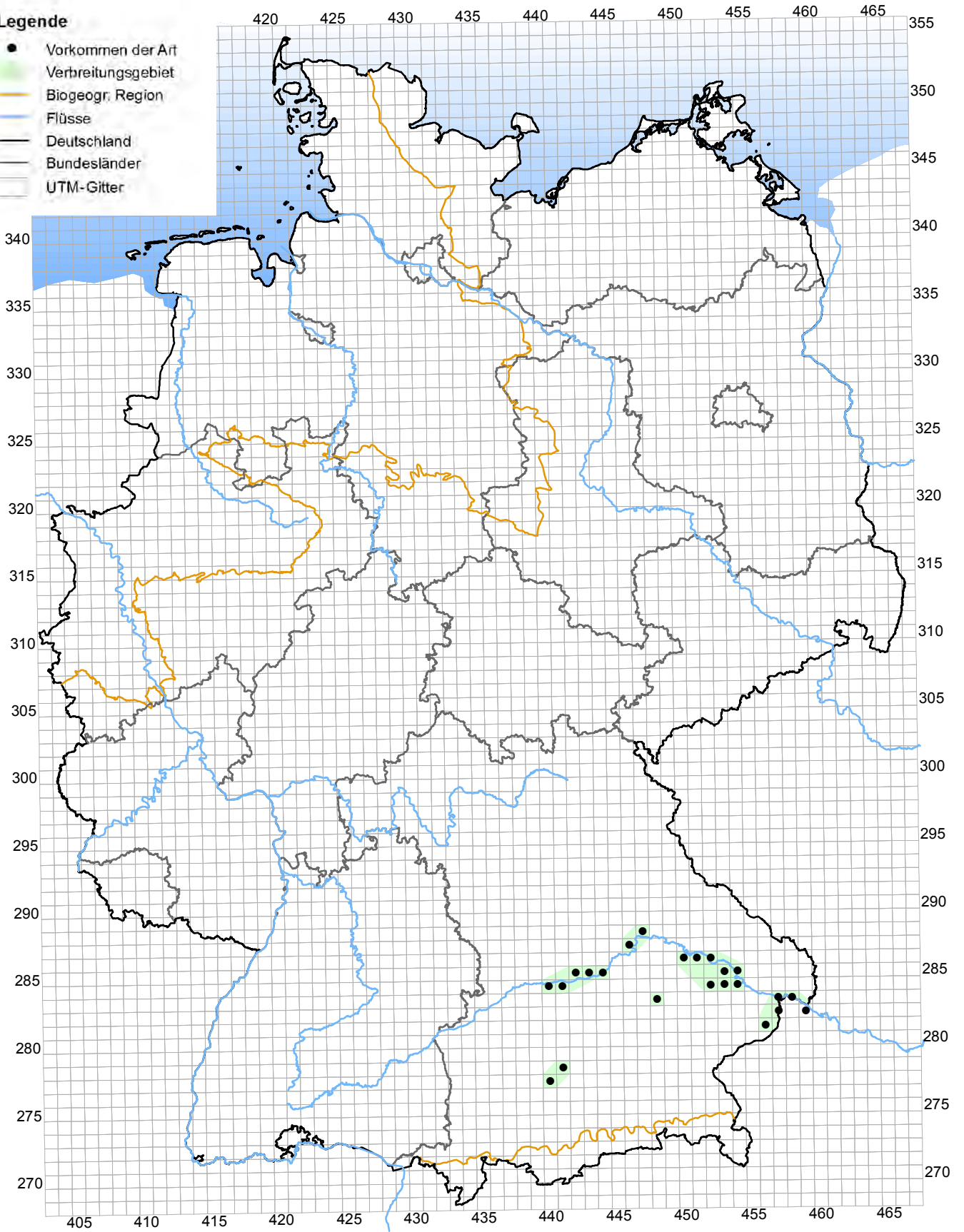
2555 *Gymnocephalus baloni* (Donau-Kaulbarsch)

Stand: August 2019

Berichtsjahr: 2019

Legende

- Vorkommen der Art
- Verbreitungsgebiet
- Biogeogr. Region
- Flüsse
- Deutschland
- Bundesländer
- UTM-Gitter



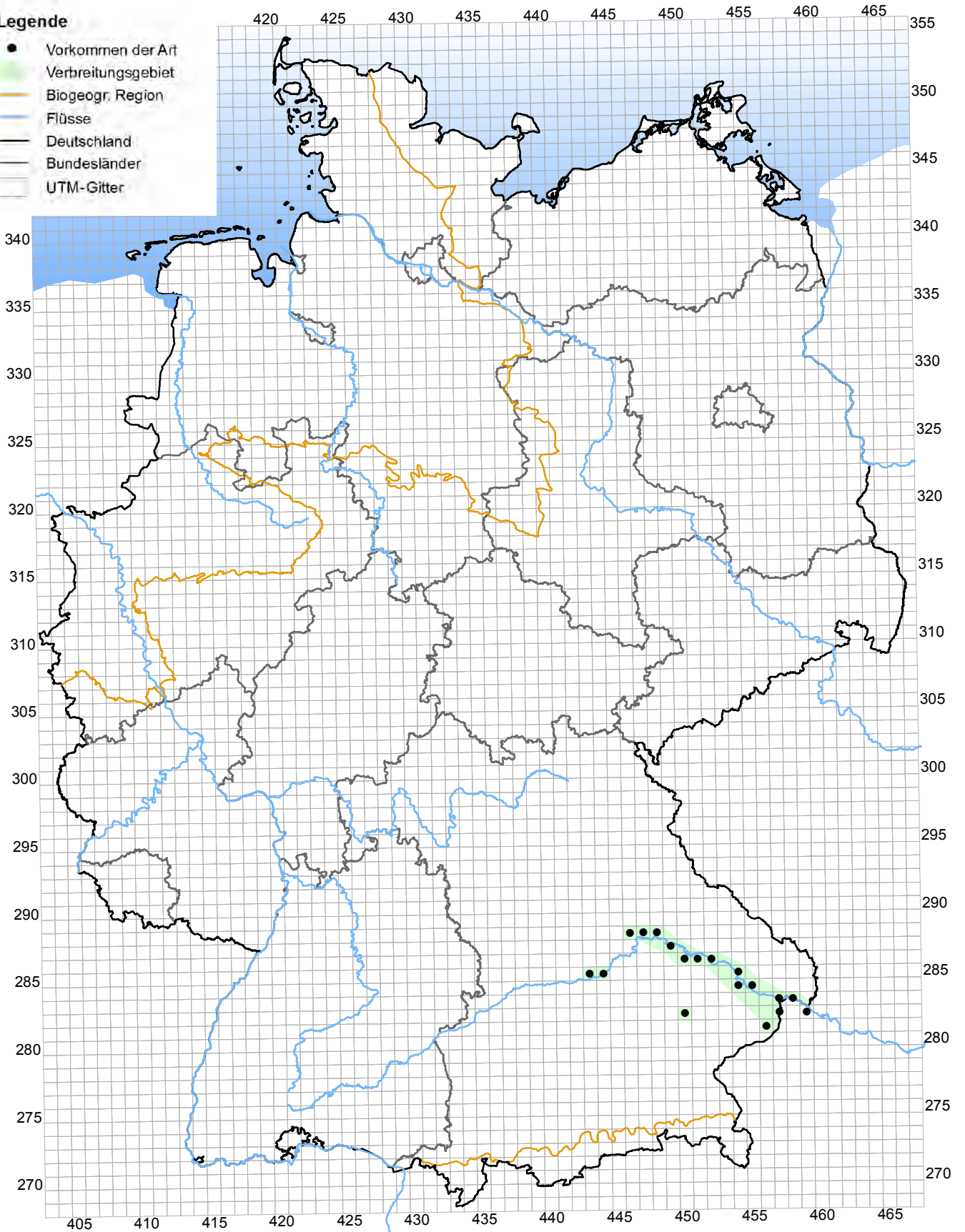
1157 *Gymnocephalus schraetser* (Schraetzer)

Stand: August 2019

Berichtsjahr: 2019

Legende

- Vorkommen der Art
- Verbreitungsgebiet
- Biogeogr. Region
- Flüsse
- Deutschland
- Bundesländer
- UTM-Gitter

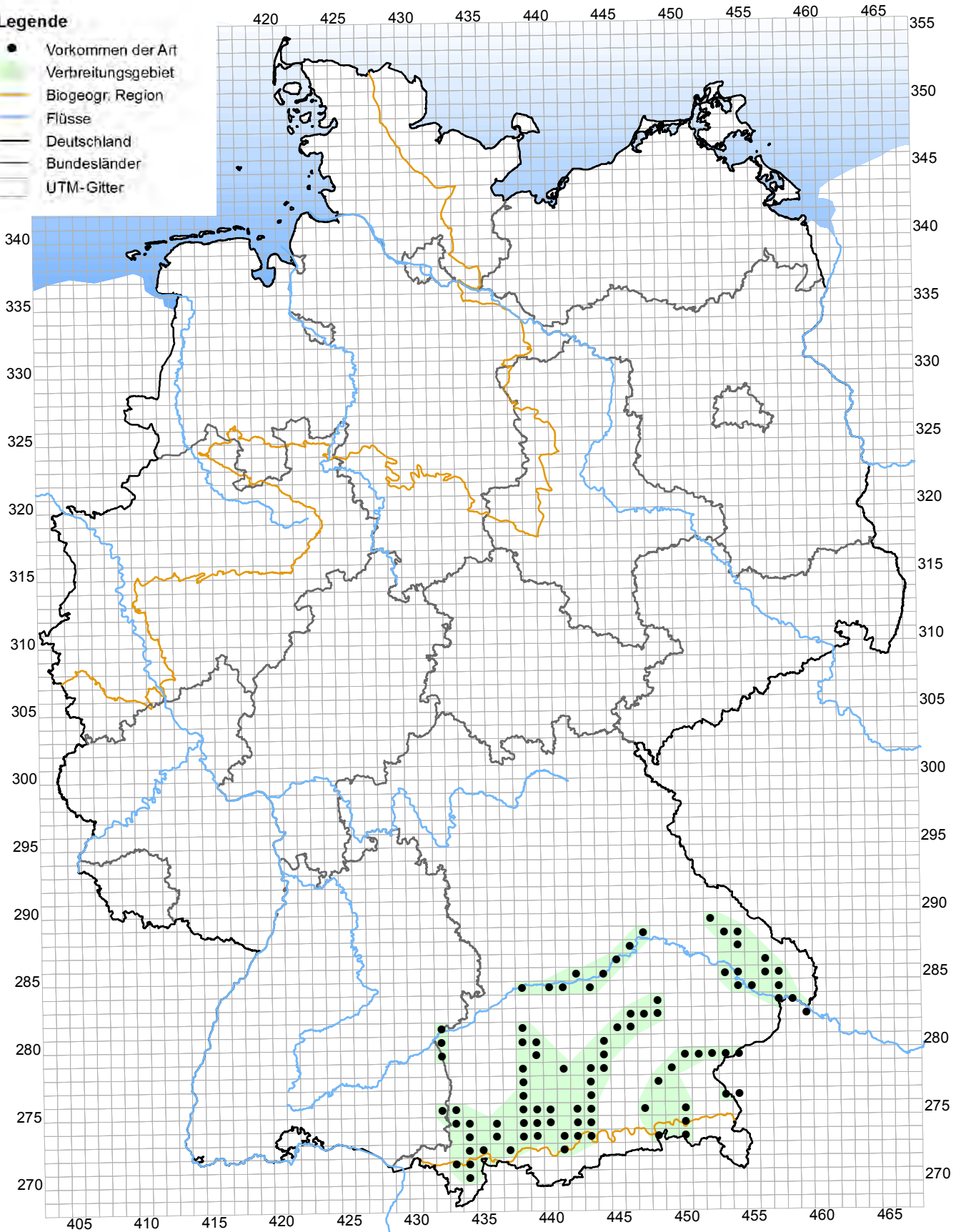




1105 Hucho hucho (Huchen)

Legende

- Vorkommen der Art
- Verbreitungsgebiet
- Biogeogr. Region
- Flüsse
- Deutschland
- Bundesländer
- UTM-Gitter



# Kombinierte Vorkommen- und Verbreitungskarte der Pflanzen- und Tierarten der FFH-Richtlinie

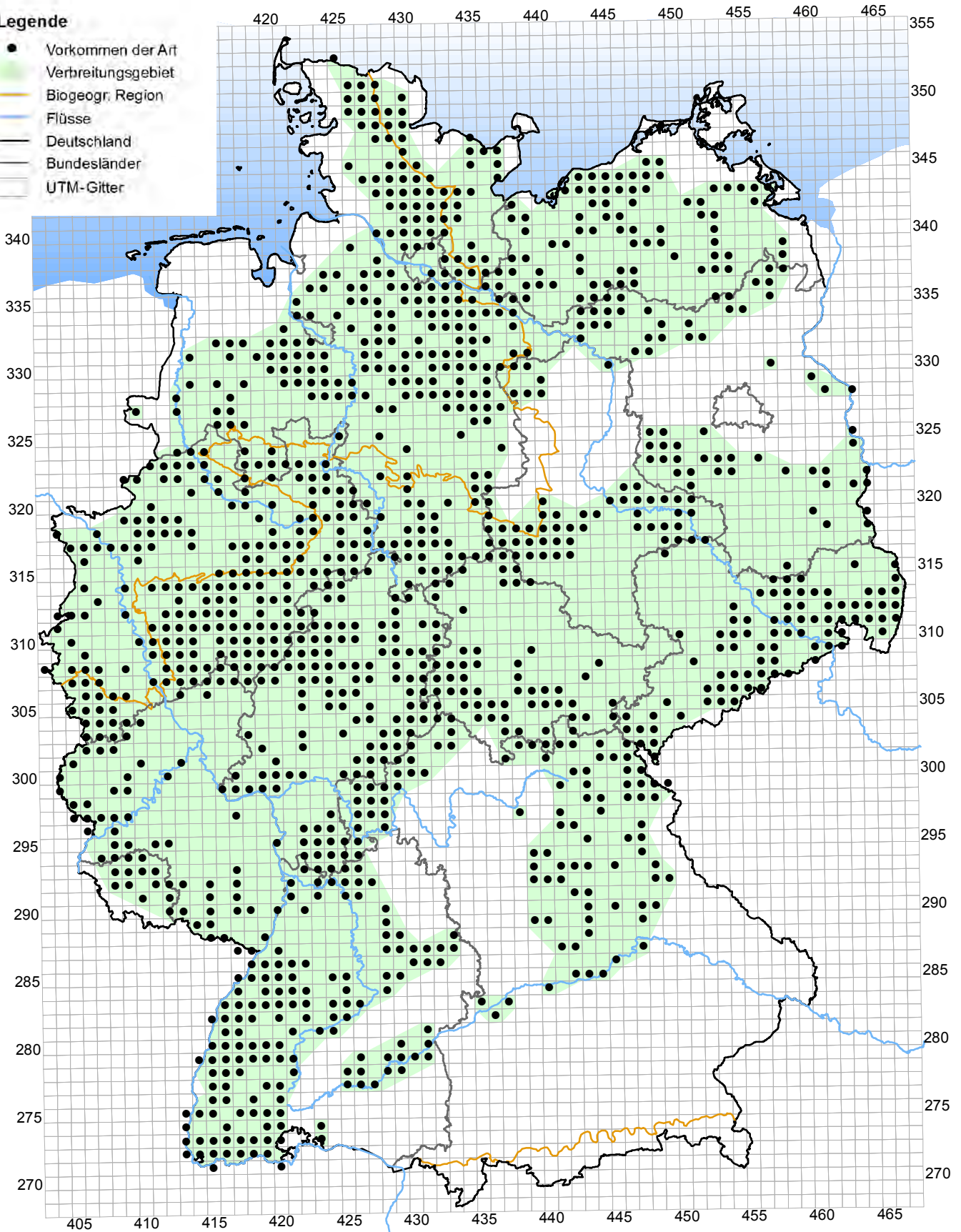
Stand: August 2019

Berichtsjahr: 2019

## 1096 *Lampetra planeri* (Bachneunauge)

### Legende

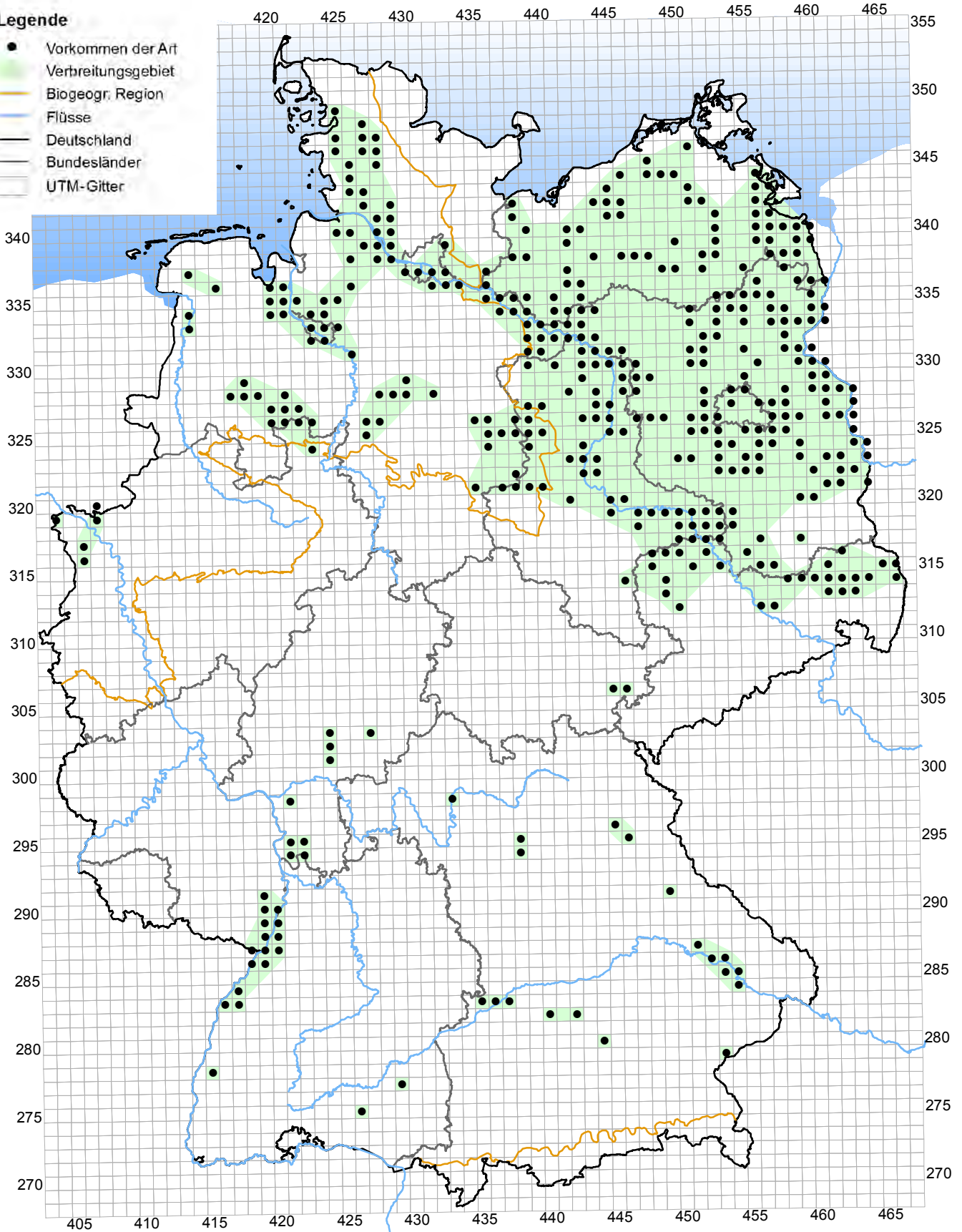
- Vorkommen der Art
- Verbreitungsgebiet
- Biogeogr. Region
- Flüsse
- Deutschland
- Bundesländer
- UTM-Gitter



1145 *Misgurnus fossilis* (Schlammpeitzger)

Legende

- Vorkommen der Art
- Verbreitungsgebiet
- Biogeogr. Region
- Flüsse
- Deutschland
- Bundesländer
- UTM-Gitter

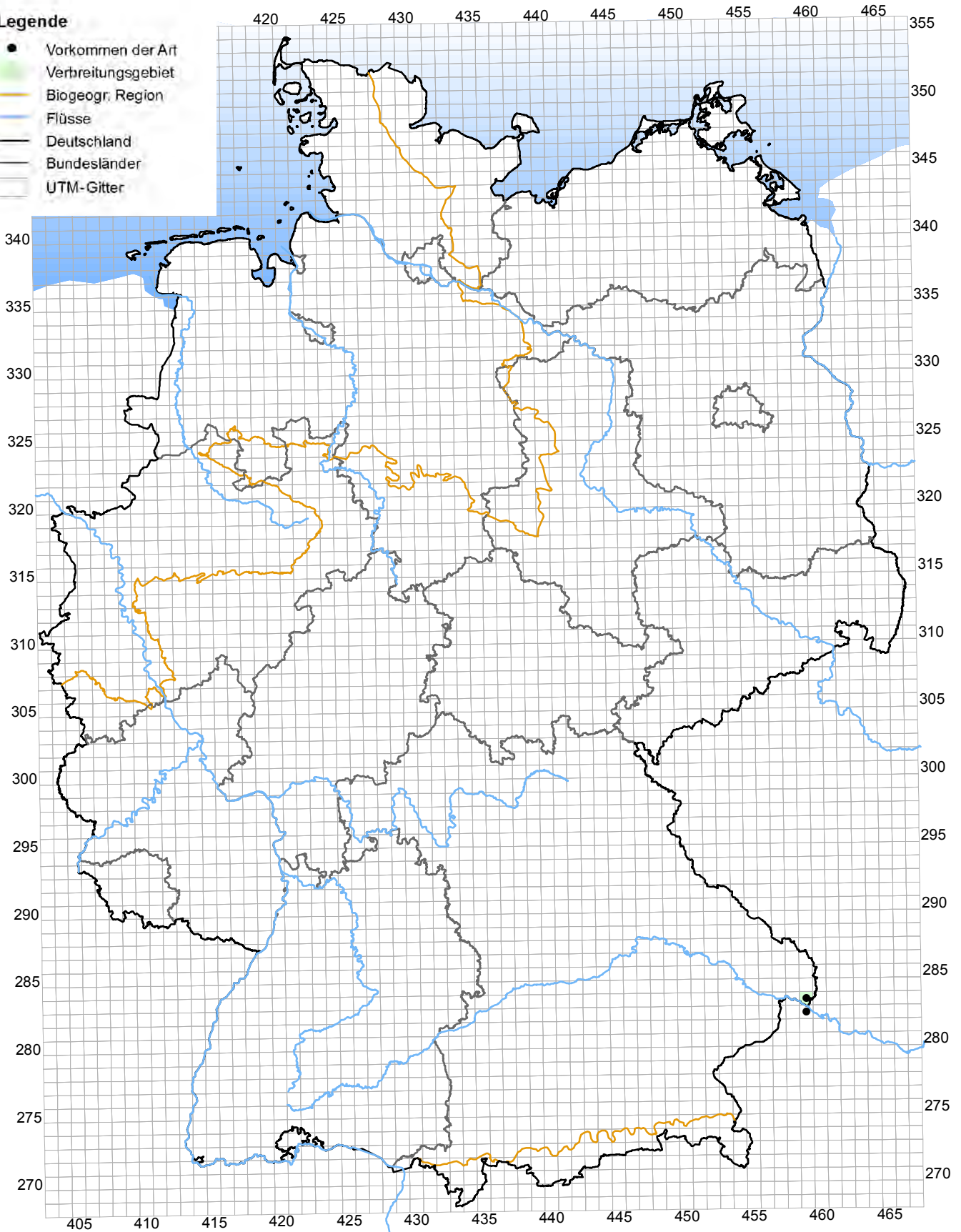




2522 *Pelecus cultratus* (Ziege)

Legende

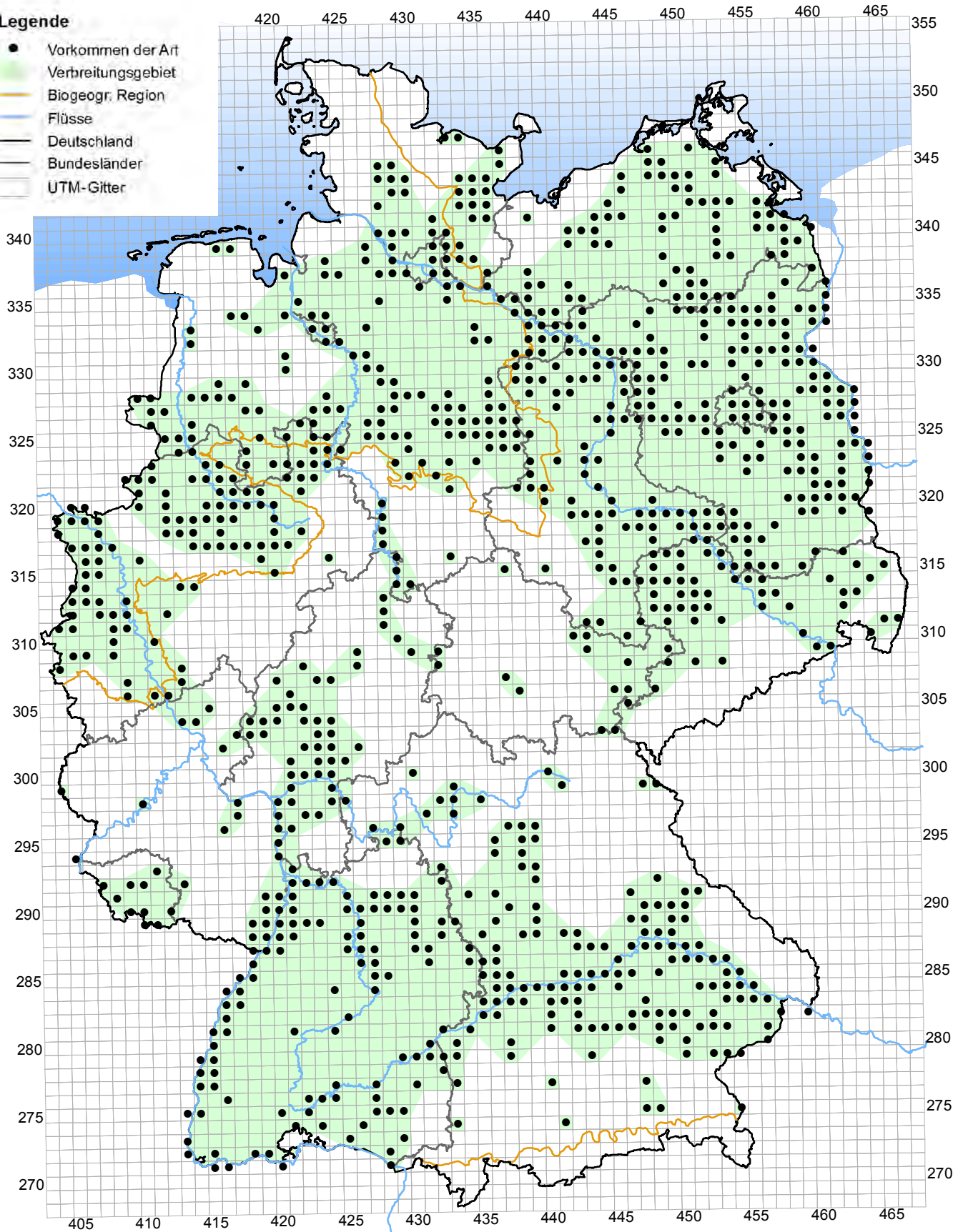
- Vorkommen der Art
- Verbreitungsgebiet
- Biogeogr. Region
- Flüsse
- Deutschland
- Bundesländer
- UTM-Gitter



5339 *Rhodeus amarus* (Bitterling)

Legende

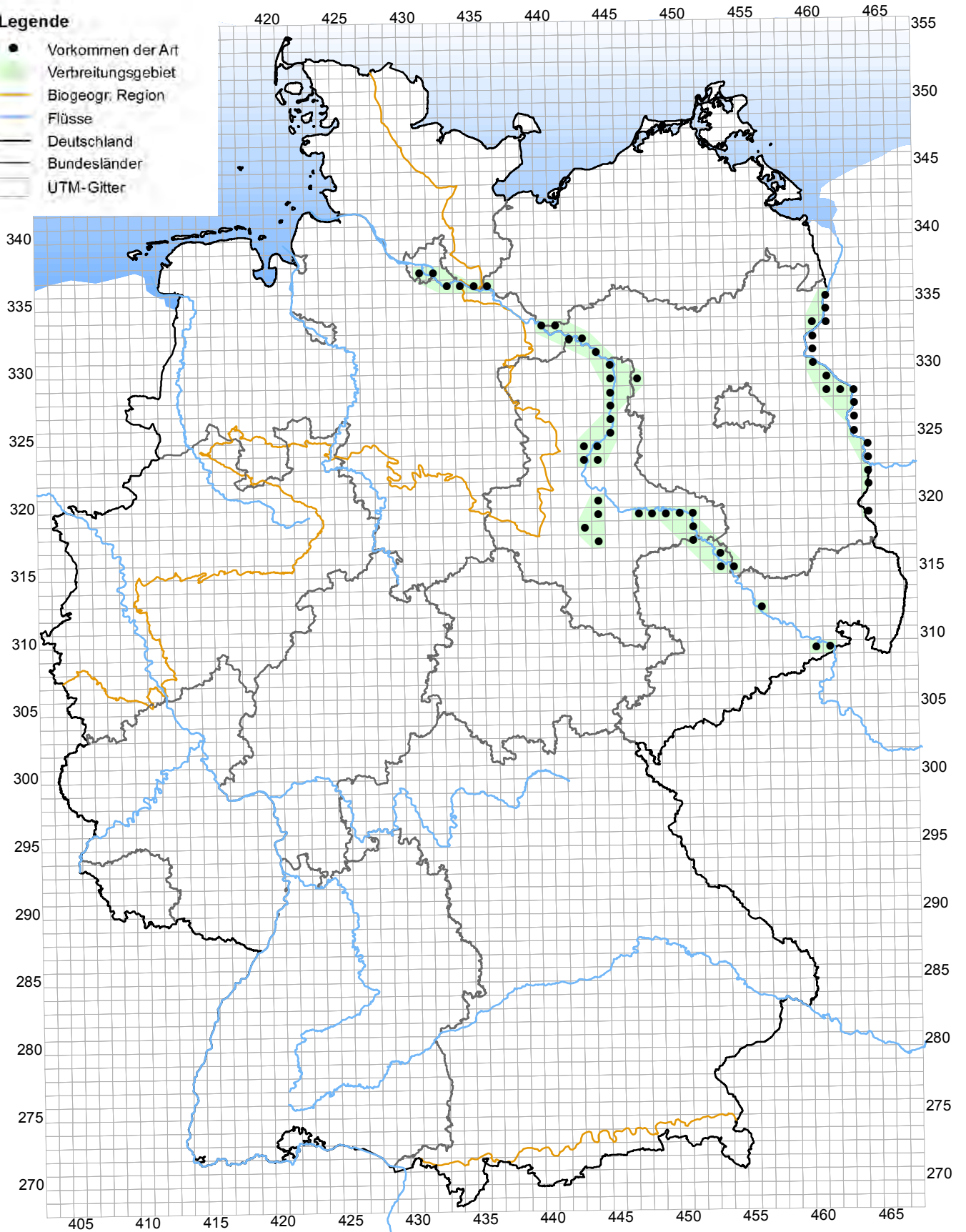
- Vorkommen der Art
- Verbreitungsgebiet
- Biogeogr. Region
- Flüsse
- Deutschland
- Bundesländer
- UTM-Gitter



5328 *Romanogobio belingi* (Stromgründling)

Legende

- Vorkommen der Art
- Verbreitungsgebiet
- Biogeogr. Region
- Flüsse
- Deutschland
- Bundesländer
- UTM-Gitter

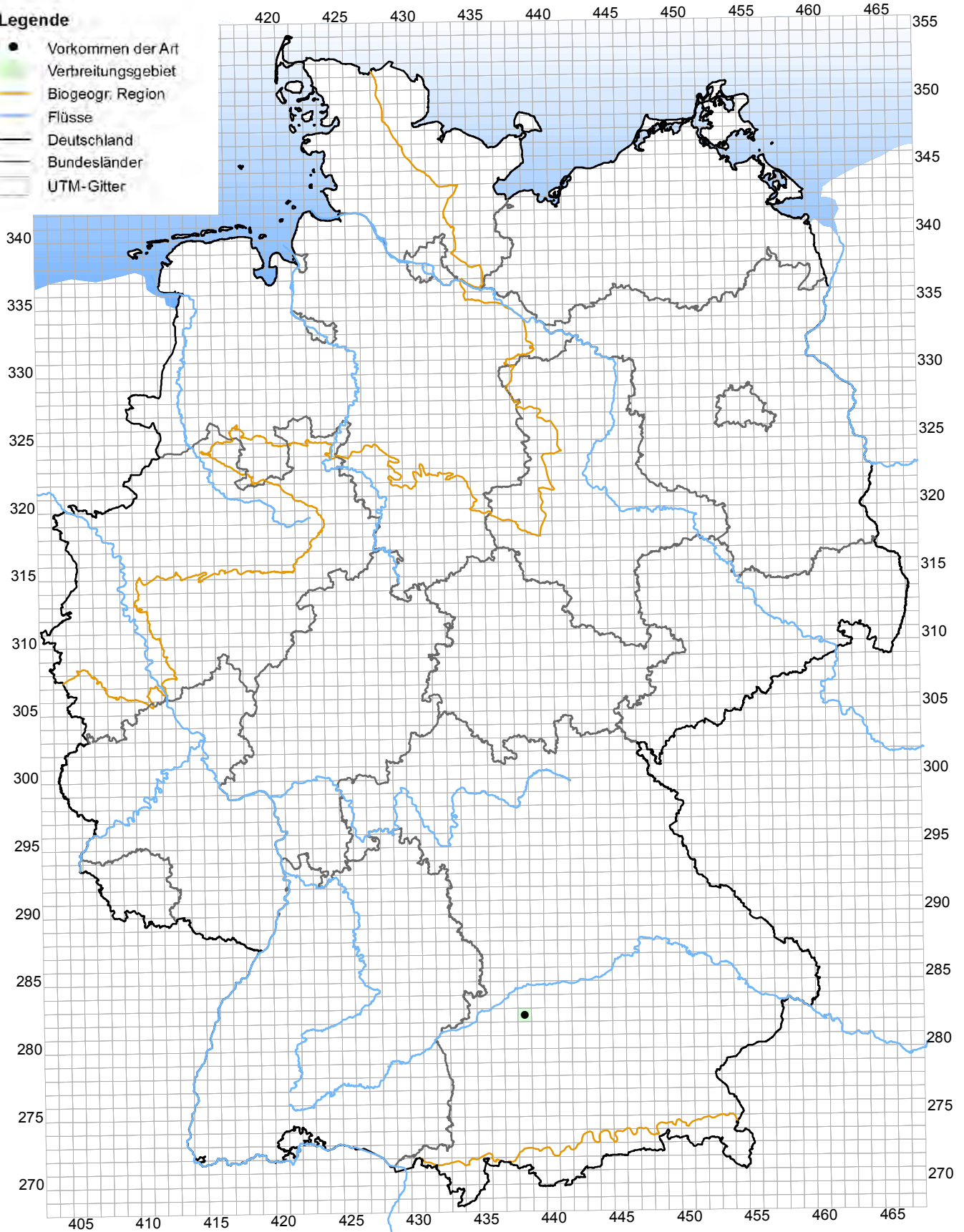




6145 *Romanogobio uranoscopus* (Steingressling)

Legende

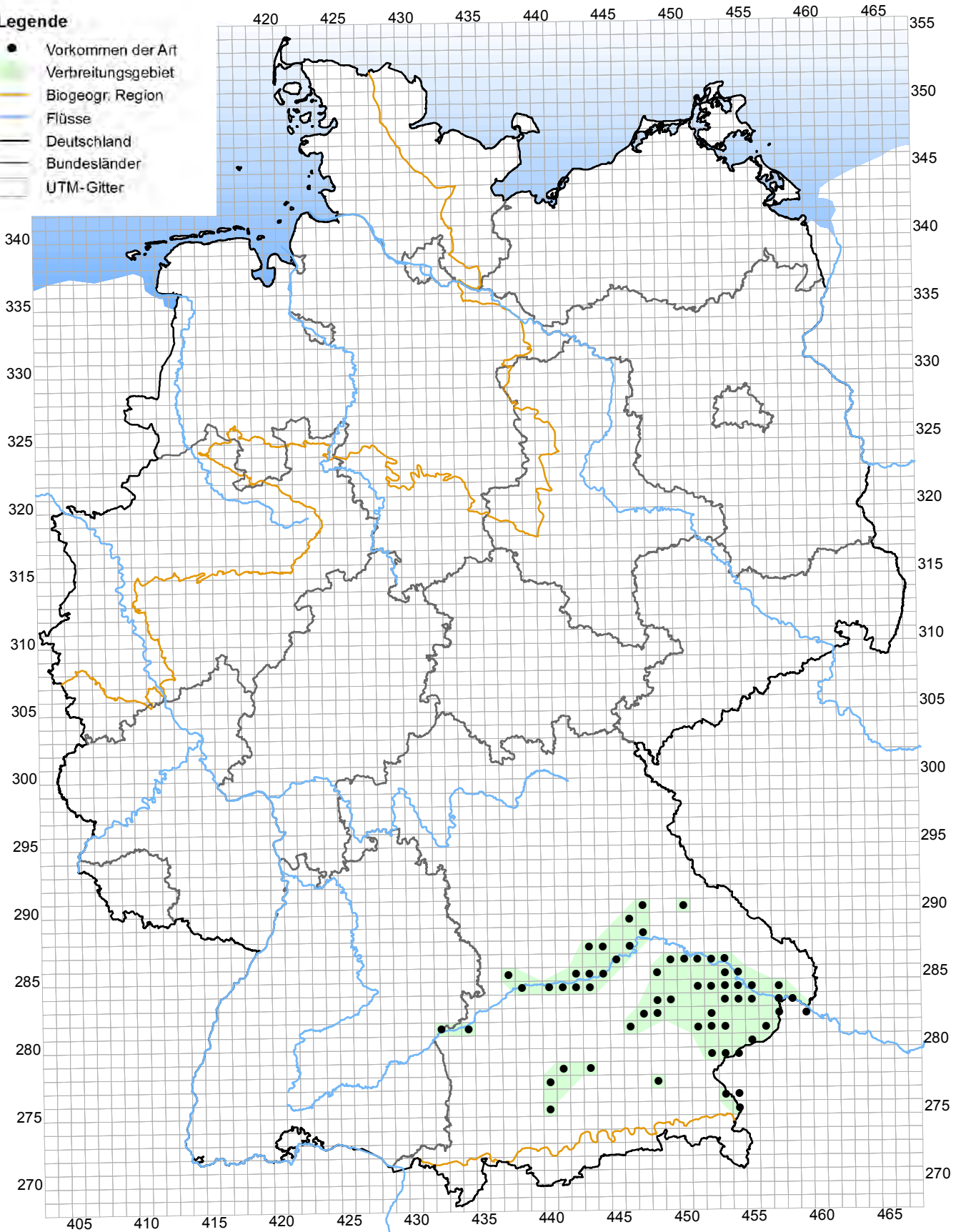
- Vorkommen der Art
- Verbreitungsgebiet
- Biogeogr. Region
- Flüsse
- Deutschland
- Bundesländer
- UTM-Gitter



5329 *Romanogobio vladykovi* (Donau-Stromgründling)

Legende

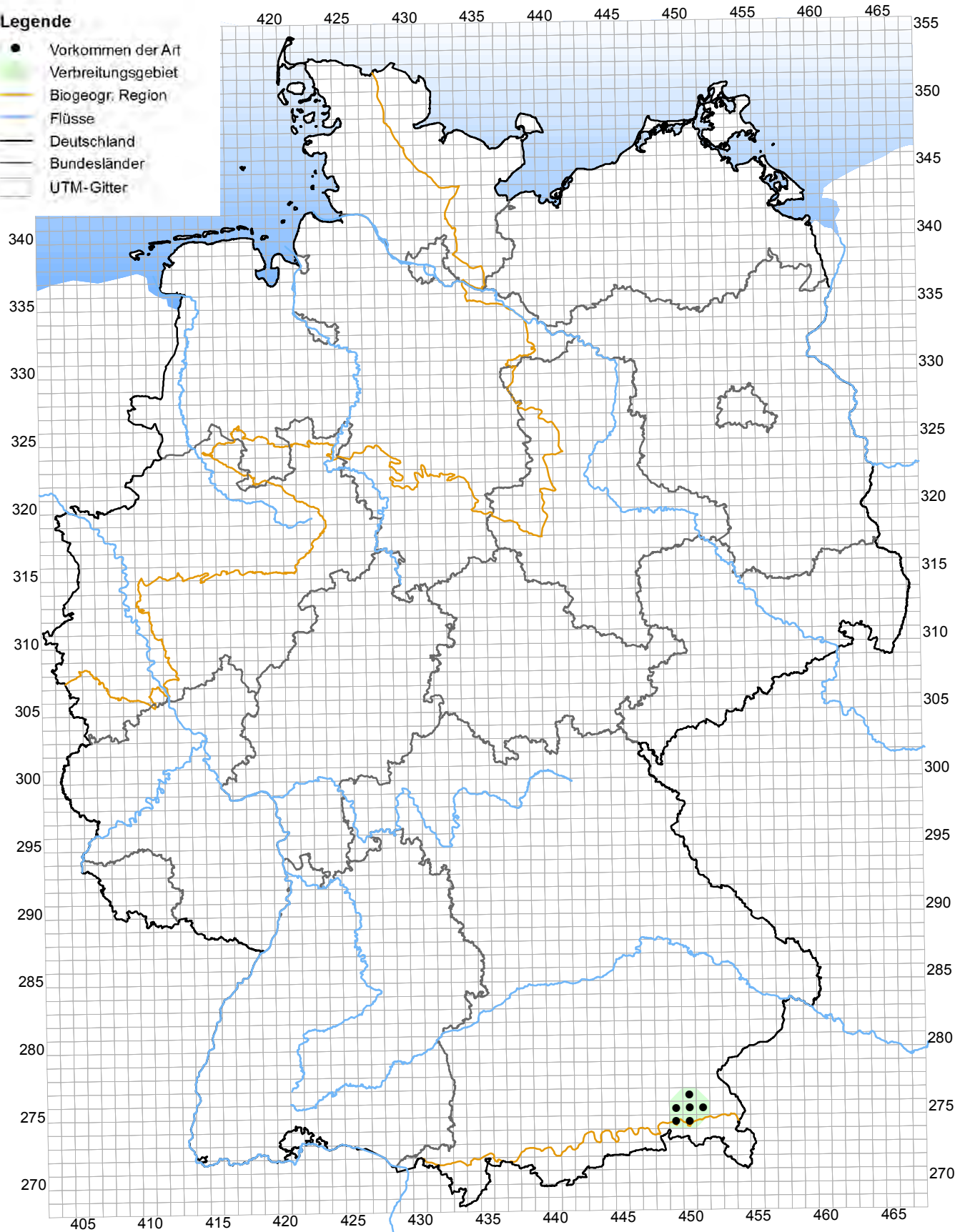
- Vorkommen der Art
- Verbreitungsgebiet
- Biogeogr. Region
- Flüsse
- Deutschland
- Bundesländer
- UTM-Gitter



6146 *Rutilus meidingeri* (Perlfisch)

Legende

- Vorkommen der Art
- Verbreitungsgebiet
- Biogeogr. Region
- Flüsse
- Deutschland
- Bundesländer
- UTM-Gitter

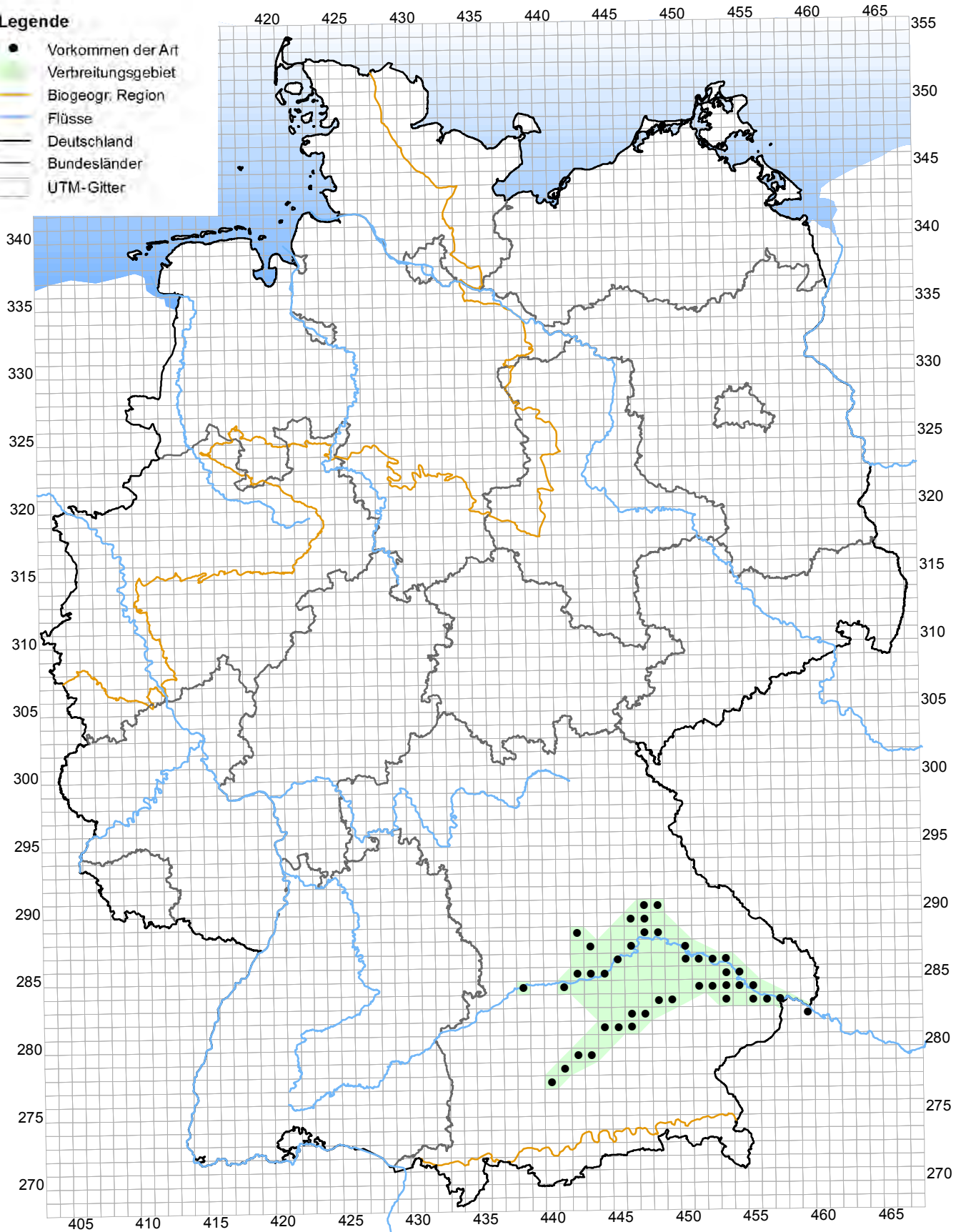




5345 *Rutilus virgo* (Frauennerfling)

Legende

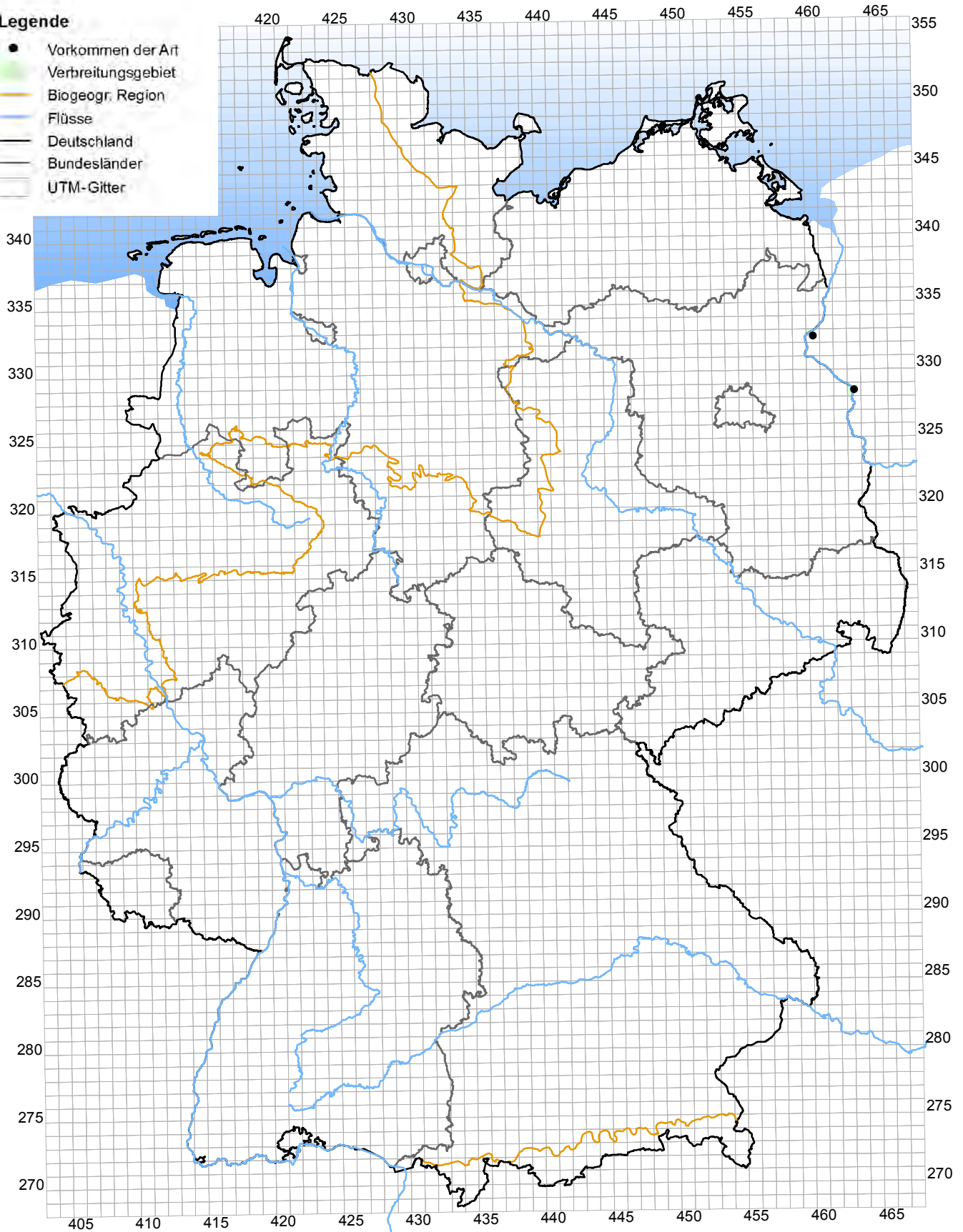
- Vorkommen der Art
- Verbreitungsgebiet
- Biogeogr. Region
- Flüsse
- Deutschland
- Bundesländer
- UTM-Gitter



5348 *Sabanejewia baltica* (Baltischer Goldsteinbeißer)

Legende

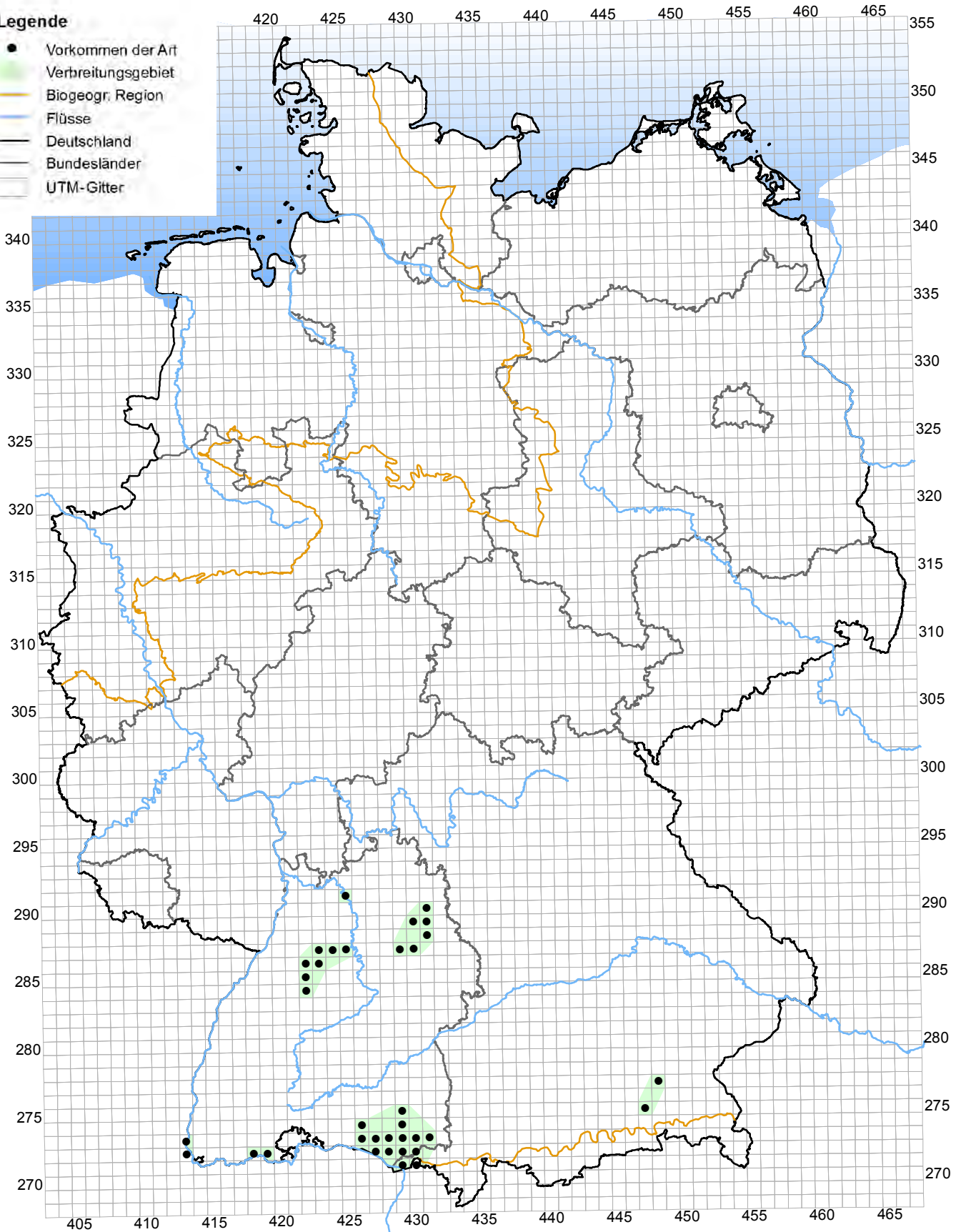
- Vorkommen der Art
- Verbreitungsgebiet
- Biogeogr. Region
- Flüsse
- Deutschland
- Bundesländer
- UTM-Gitter



6147 *Telestes souffia* (Strömer)

Legende

- Vorkommen der Art
- Verbreitungsgebiet
- Biogeogr. Region
- Flüsse
- Deutschland
- Bundesländer
- UTM-Gitter

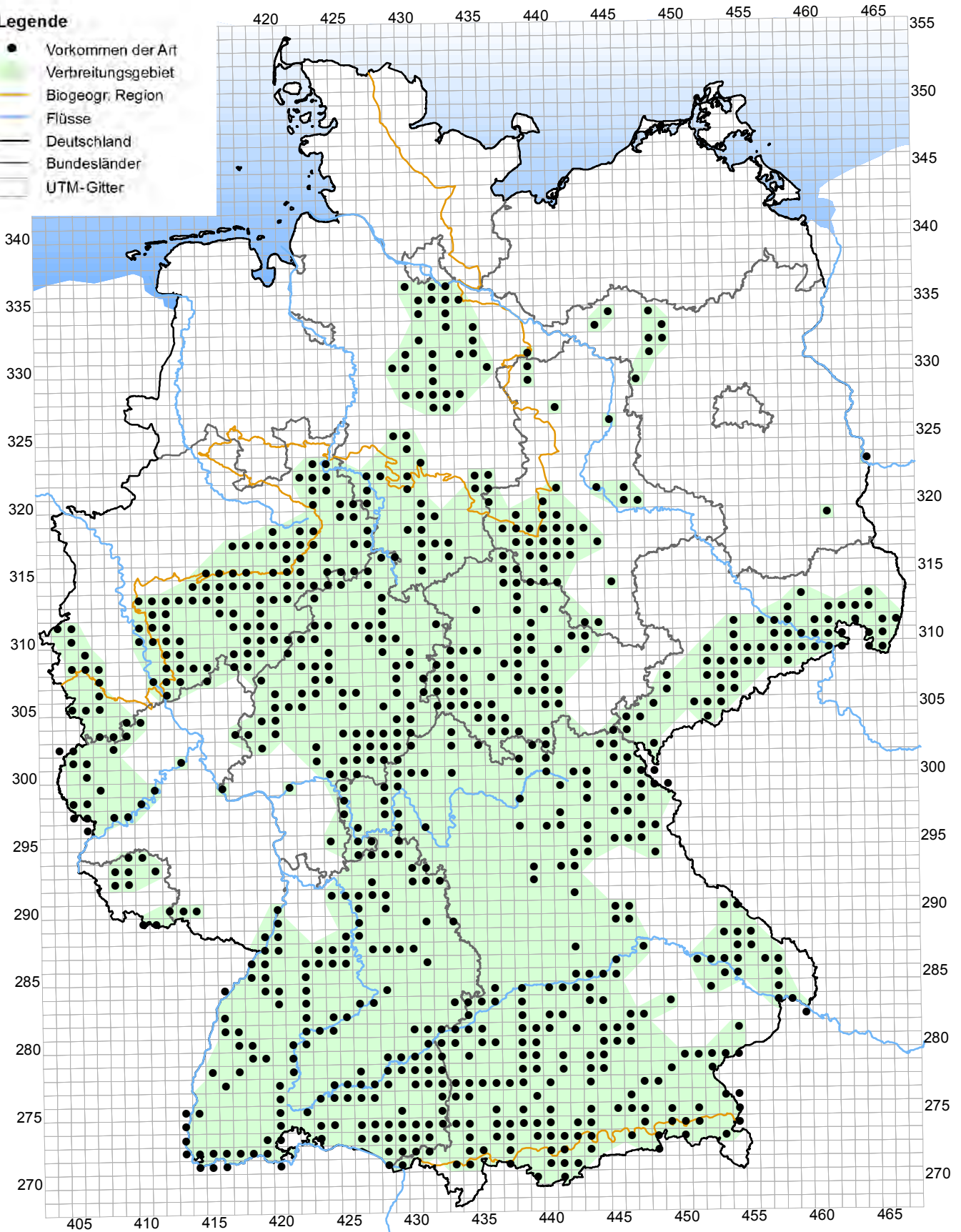




1109 *Thymallus thymallus* (Äsche)

Legende

- Vorkommen der Art
- Verbreitungsgebiet
- Biogeogr. Region
- Flüsse
- Deutschland
- Bundesländer
- UTM-Gitter



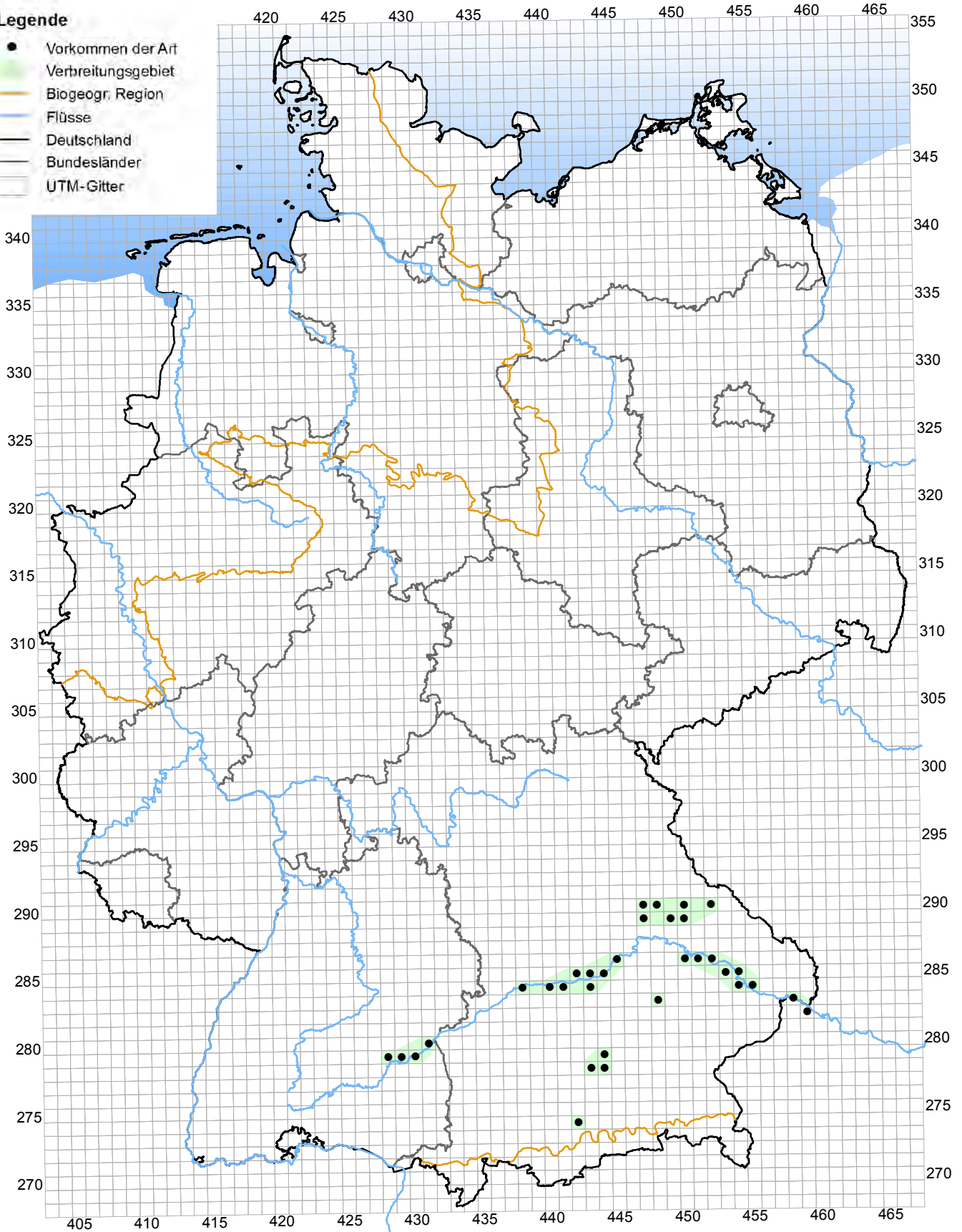
Stand: August 2019

Berichtsjahr: 2019

## 1160 Zingel streber (Streber)

### Legende

- Vorkommen der Art
- Verbreitungsgebiet
- Biogeogr. Region
- Flüsse
- Deutschland
- Bundesländer
- UTM-Gitter



1159 Zingel zingel (Zingel)

Legende

- Vorkommen der Art
- Verbreitungsgebiet
- Biogeogr. Region
- Flüsse
- Deutschland
- Bundesländer
- UTM-Gitter

