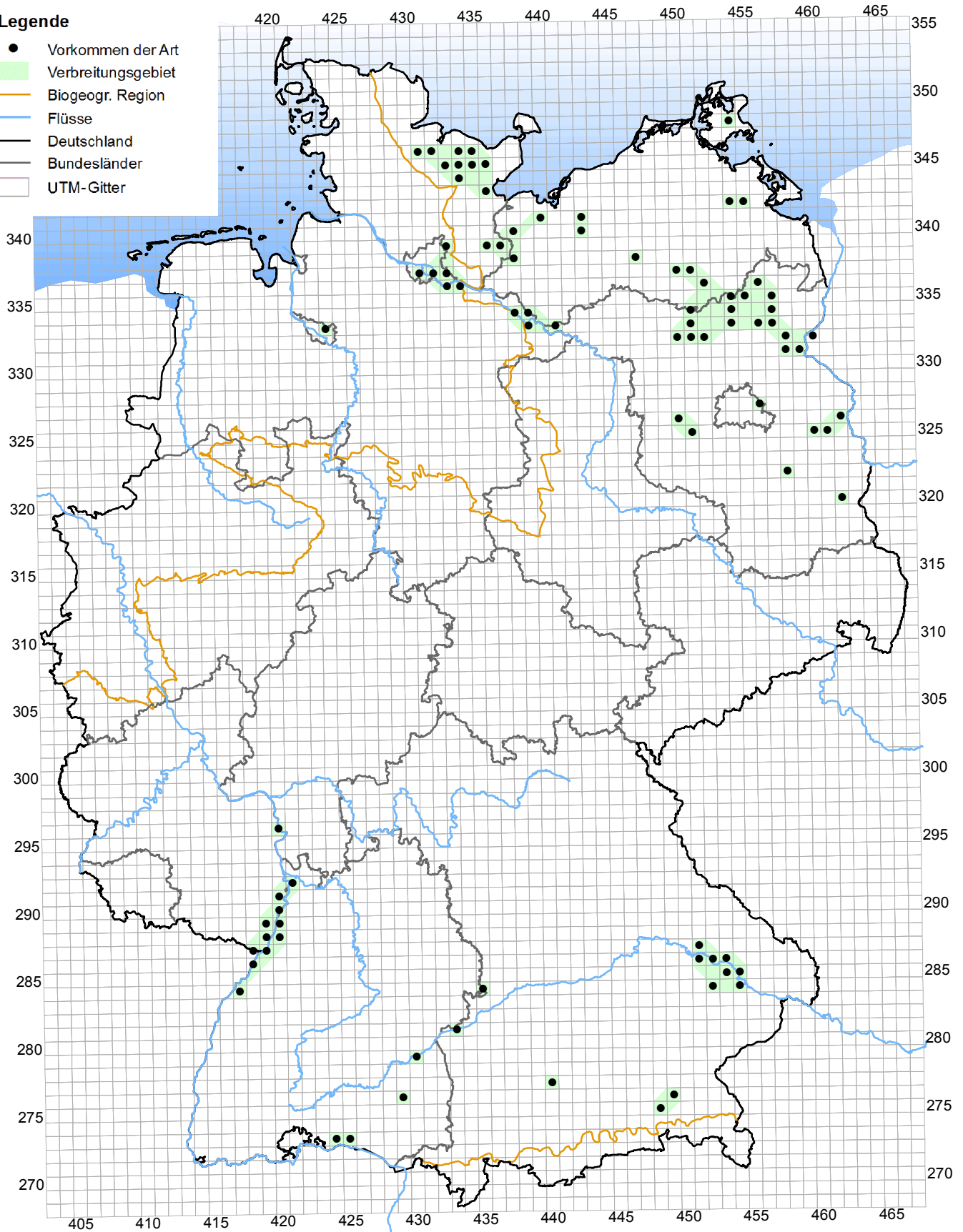


4056 *Anisus vorticulus* (Zierliche Tellerschnecke)

Legende

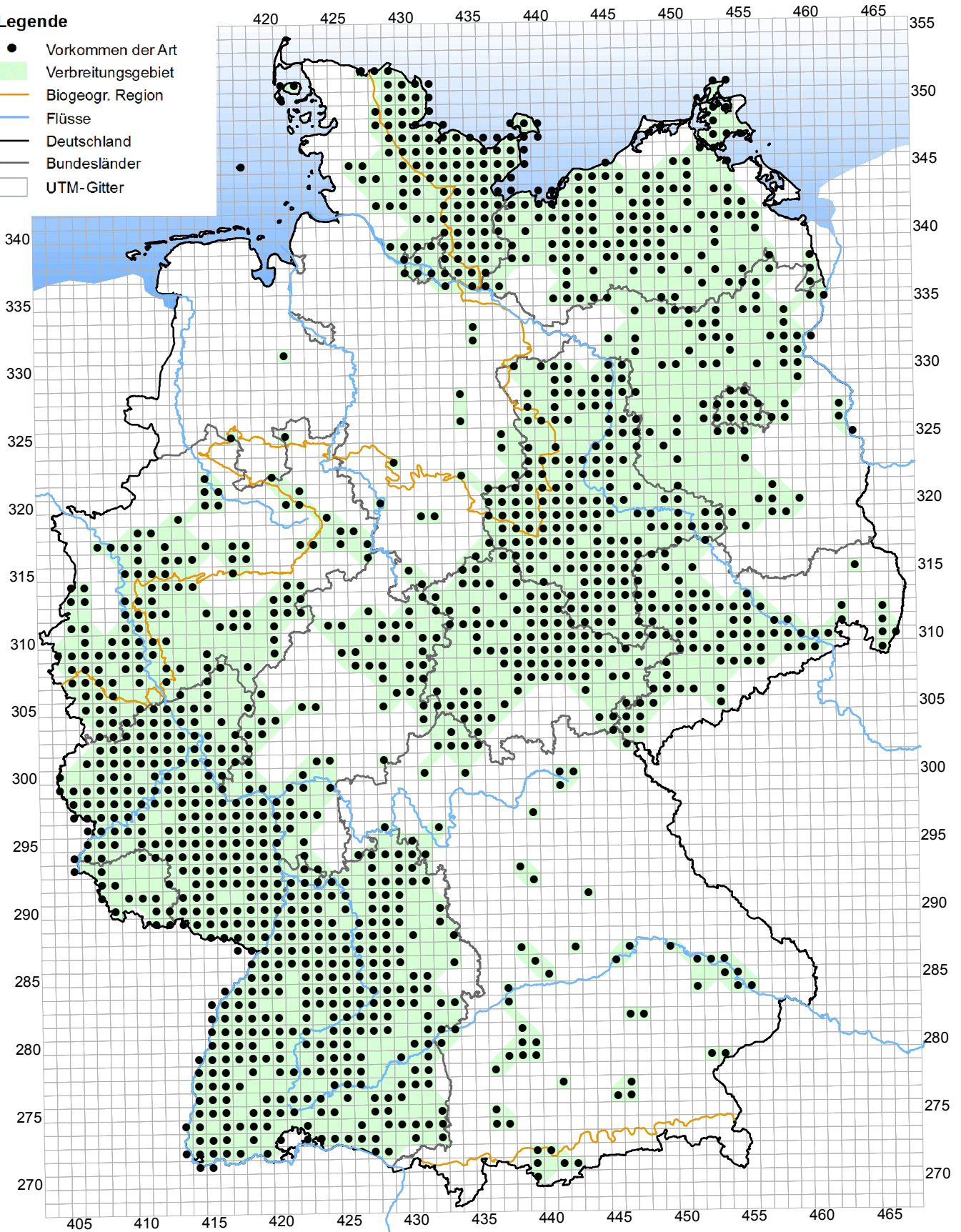
- Vorkommen der Art
- Verbreitungsgebiet
- Biogeogr. Region
- Flüsse
- Deutschland
- Bundesländer
- UTM-Gitter



1026 *Helix pomatia* (Weinbergschnecke)

Legende

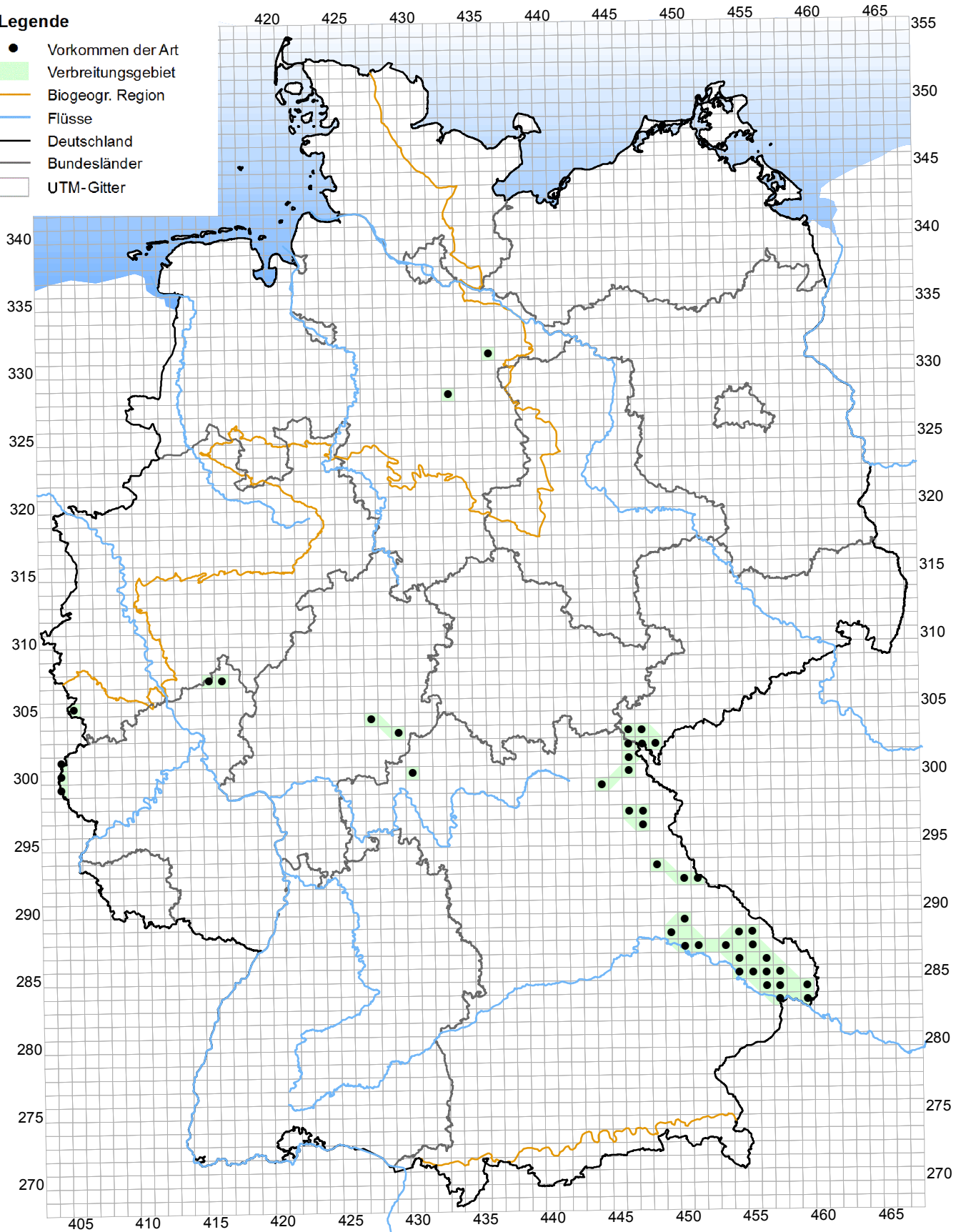
- Vorkommen der Art
- Verbreitungsgebiet
- Biogeogr. Region
- Flüsse
- Deutschland
- Bundesländer
- UTM-Gitter



1029 *Margaritifera margaritifera* (Flußperlmuschel)

Legende

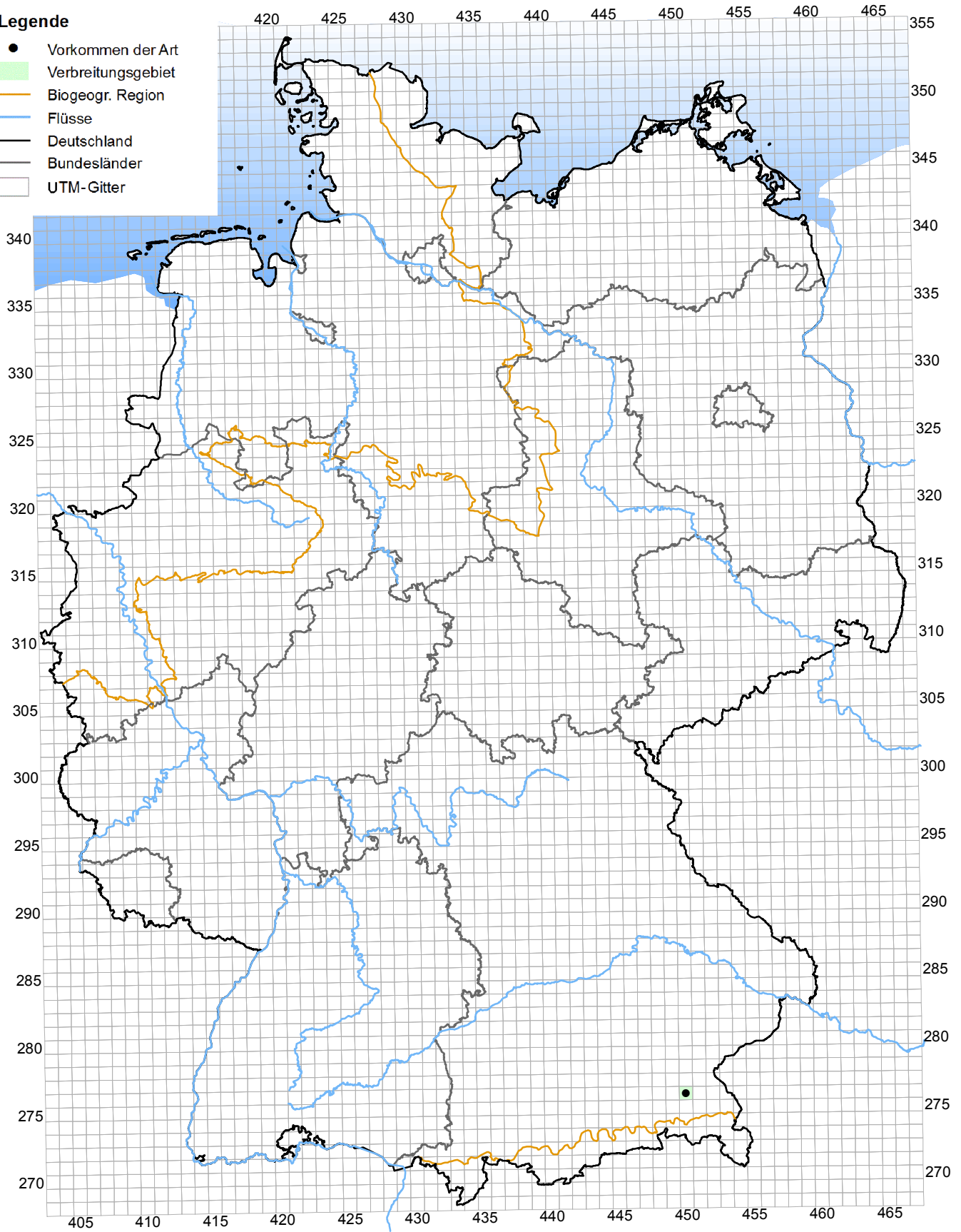
- Vorkommen der Art
- Verbreitungsgebiet
- Biogeogr. Region
- Flüsse
- Deutschland
- Bundesländer
- UTM-Gitter



4064 *Theodoxus transversalis* (Gebänderte Kahnschnecke)

Legende

- Vorkommen der Art
- Verbreitungsgebiet
- Biogeogr. Region
- Flüsse
- Deutschland
- Bundesländer
- UTM-Gitter



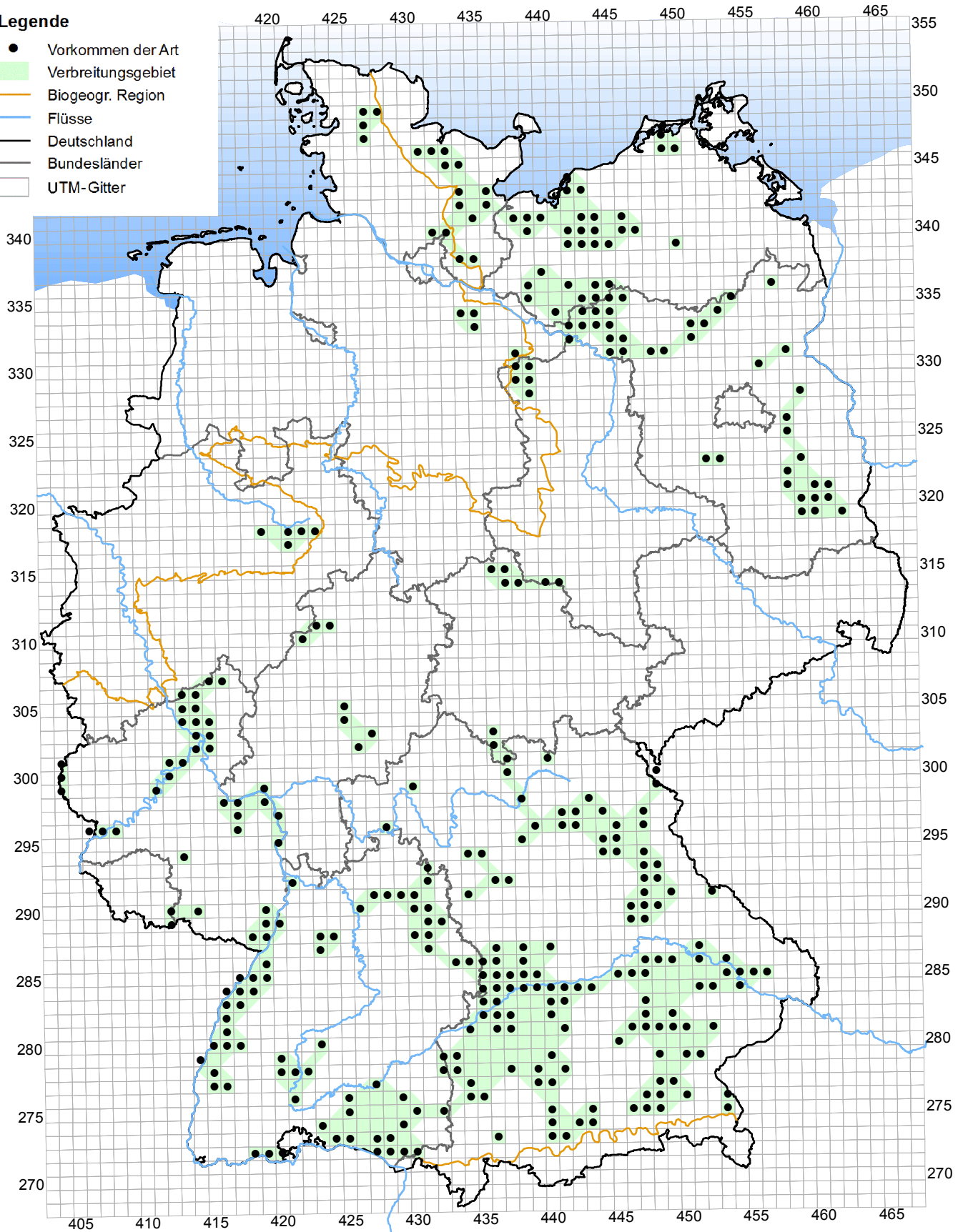
Stand: August 2019

Berichtsjahr: 2019

1032 *Unio crassus* (Gemeine Flußmuschel)

Legende

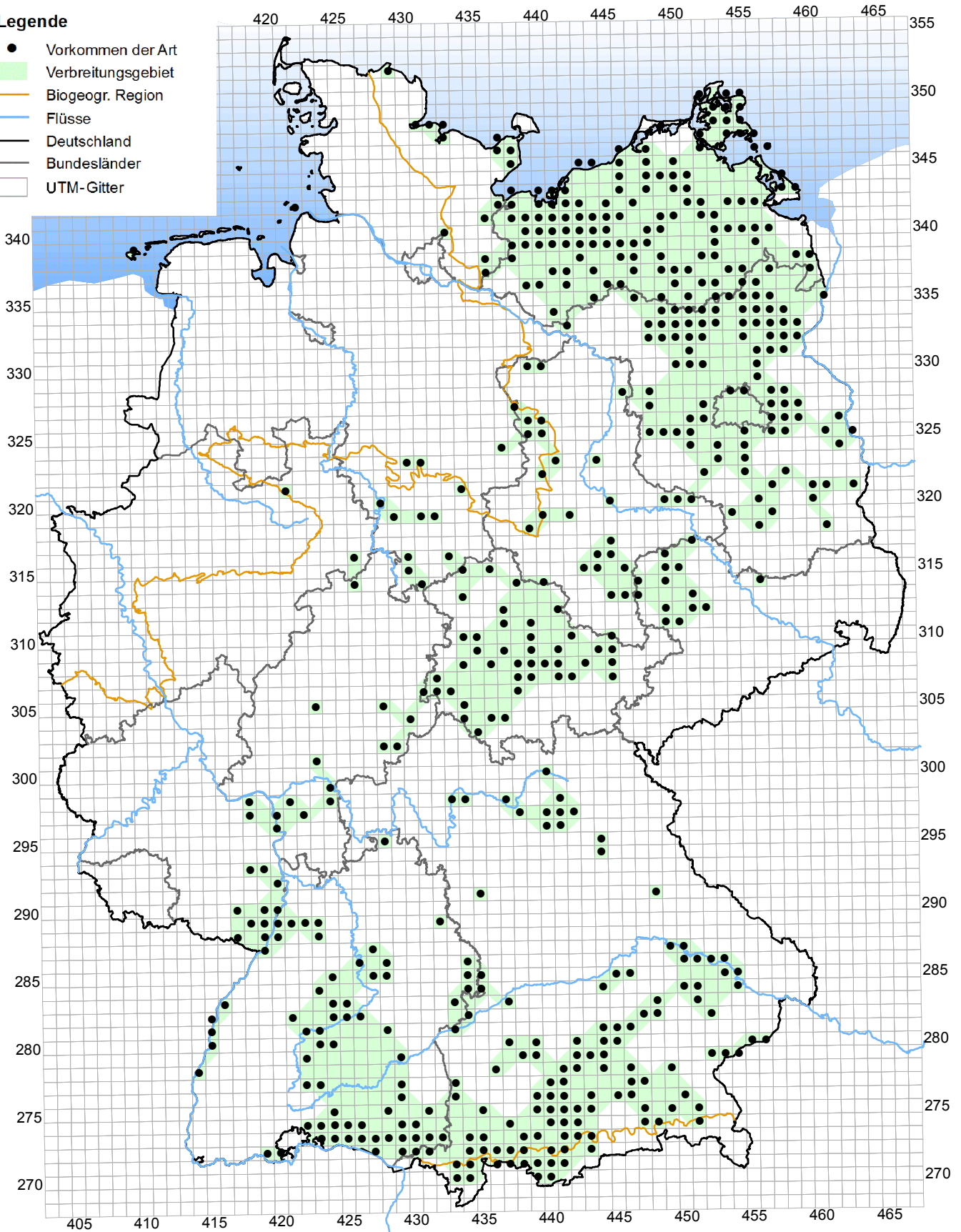
- Vorkommen der Art
- Verbreitungsgebiet
- Biogeogr. Region
- Flüsse
- Deutschland
- Bundesländer
- UTM-Gitter



1014 *Vertigo angustior* (Schmale Windelschnecke)

Legende

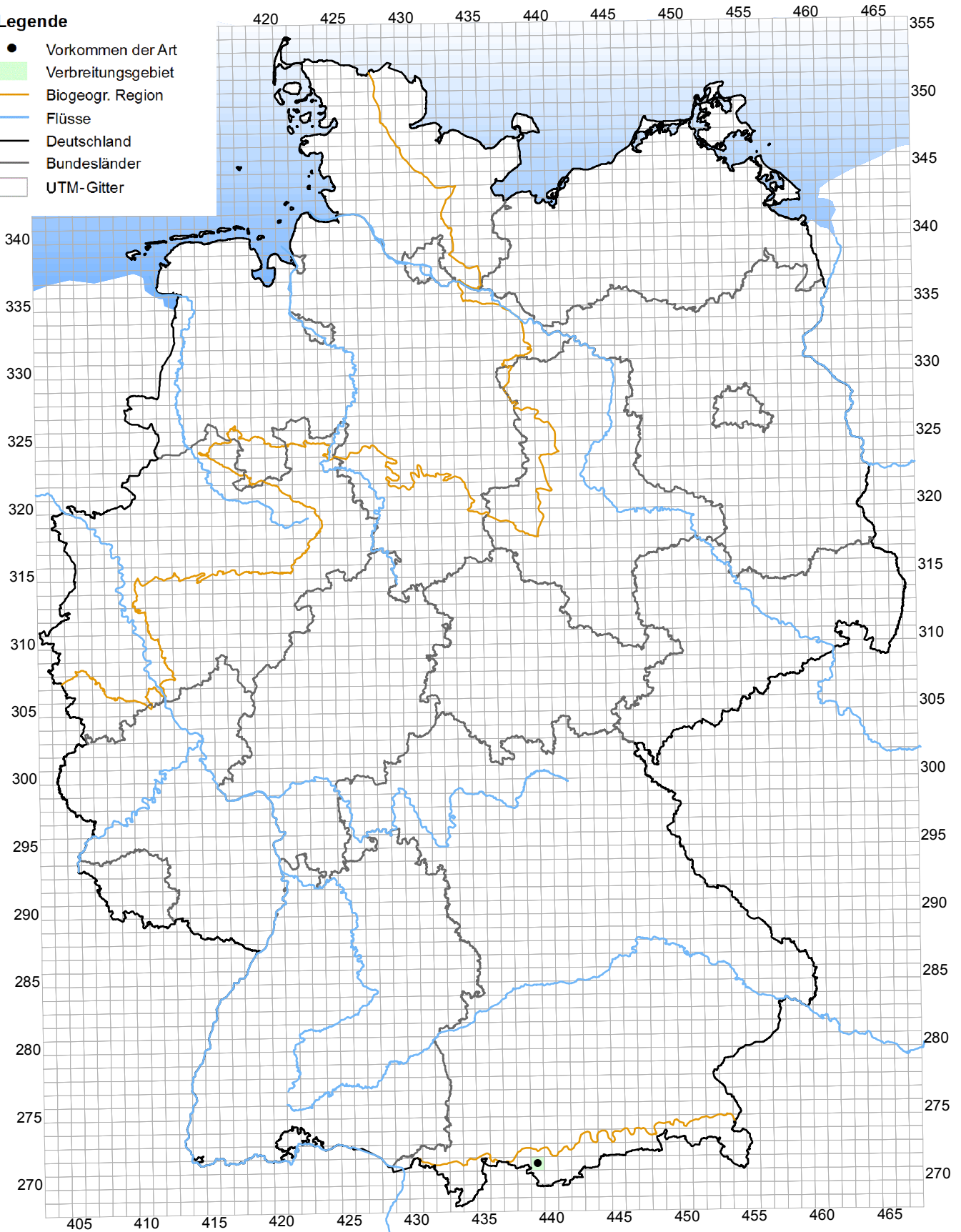
- Vorkommen der Art
- Verbreitungsgebiet
- Biogeogr. Region
- Flüsse
- Deutschland
- Bundesländer
- UTM-Gitter



1015 *Vertigo genesii* (Blanke Windelschnecke)

Legende

- Vorkommen der Art
- Verbreitungsgebiet
- Biogeogr. Region
- Flüsse
- Deutschland
- Bundesländer
- UTM-Gitter



Kombinierte Vorkommen- und Verbreitungskarte der Pflanzen- und Tierarten der FFH-Richtlinie

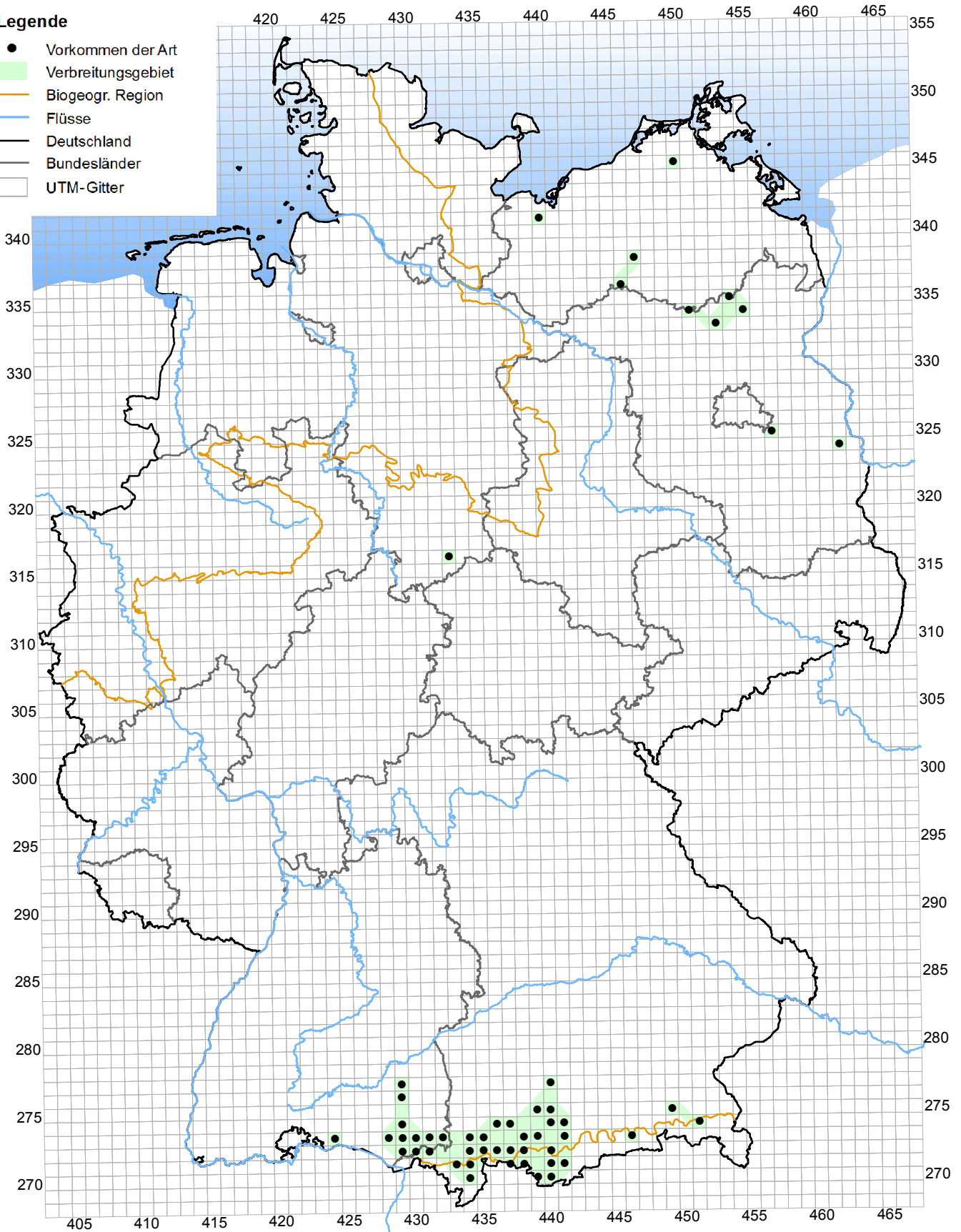
1013 *Vertigo geyeri* (Vierzählige Windelschnecke)

Stand: August 2019

Berichtsjahr: 2019

Legende

- Vorkommen der Art
- Verbreitungsgebiet
- Biogeogr. Region
- Flüsse
- Deutschland
- Bundesländer
- UTM-Gitter



1016 *Vertigo moulinsiana* (Bauchige Windelschnecke)

Legende

- Vorkommen der Art
- Verbreitungsgebiet
- Biogeogr. Region
- Flüsse
- Deutschland
- Bundesländer
- UTM-Gitter

