

Kombinierte Vorkommen- und Verbreitungskarte der Arten der Vogelschutz-Richtlinie

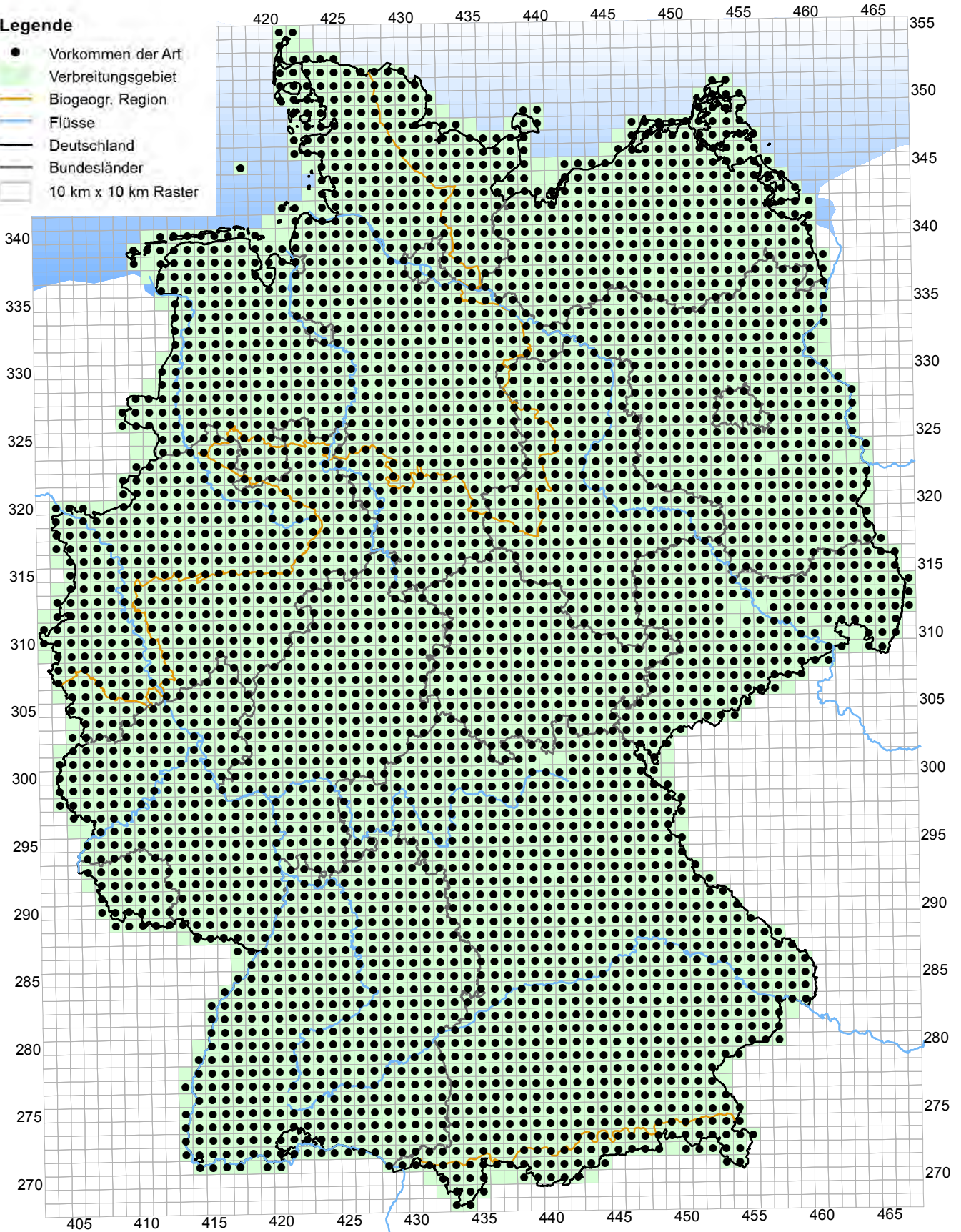
Stand: Oktober 2019

Berichtsjahr: 2019

A349 *Corvus corone* (Aaskrähe)

Legende

- Vorkommen der Art
- Verbreitungsgebiet
- Biogeogr. Region
- Flüsse
- Deutschland
- Bundesländer
- 10 km x 10 km Raster



Quelle: Nationaler Vogelschutz-Bericht 2019

Datengrundlagen: Ornitho.de, Atlas deutscher Brutvogelarten, Dachverband Deutscher Avifaunisten, Verbreitungsdaten der Landesfachbehörden und des BfN

Geobasisdaten (c) GeoBasis-DE / BKG (2019)
Datenlizenz Deutschland – Namensnennung – Version 2.0
(www.govdata.de/dl-de/by-2.0)

Kombinierte Vorkommen- und Verbreitungskarte der Arten der Vogelschutz-Richtlinie

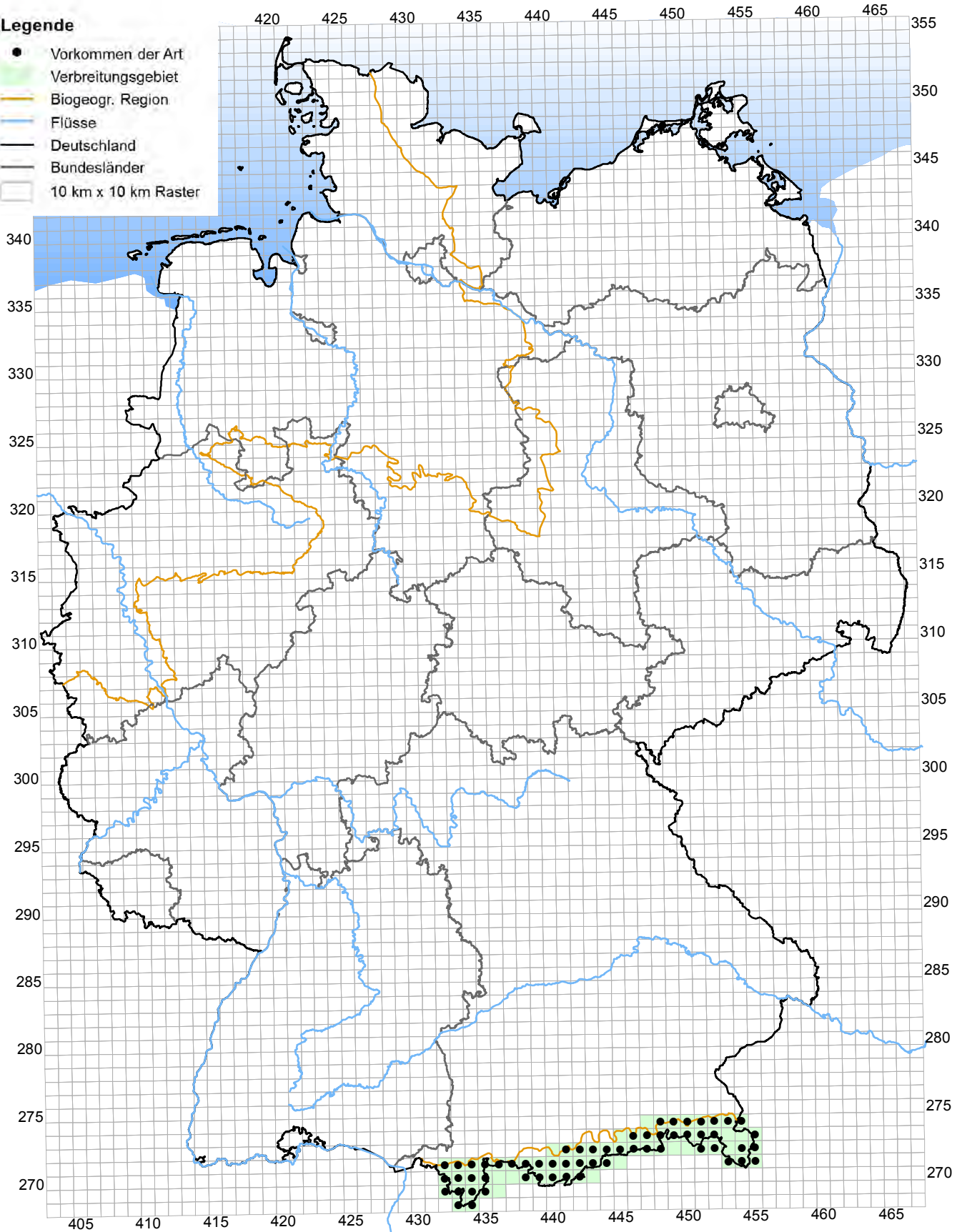
Stand: Oktober 2019

Berichtsjahr: 2019

A267 *Prunella collaris* (Alpenbraunelle)

Legende

- Vorkommen der Art
- Verbreitungsgebiet
- Biogeogr. Region
- Flüsse
- Deutschland
- Bundesländer
- 10 km x 10 km Raster



Quelle: Nationaler Vogelschutz-Bericht 2019

Datengrundlagen: Ornitho.de, Atlas deutscher Brutvogelarten, Dachverband Deutscher Avifaunisten, Verbreitungsdaten der Landesfachbehörden und des BfN

Geobasisdaten (c) GeoBasis-DE / BKG (2019)
Datenlizenz Deutschland – Namensnennung – Version 2.0
(www.govdata.de/dl-de/by-2.0)

Kombinierte Vorkommen- und Verbreitungskarte der Arten der Vogelschutz-Richtlinie

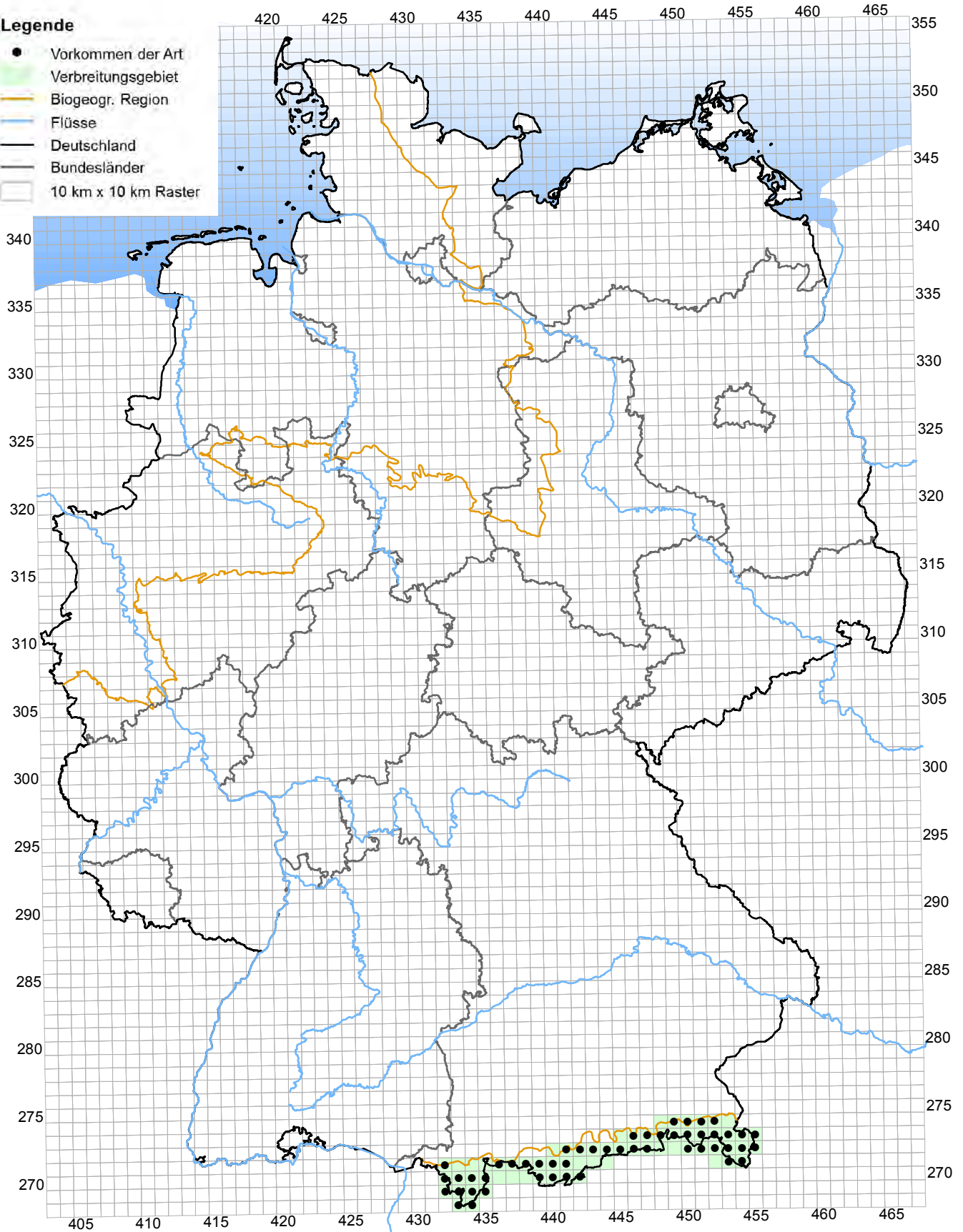
Stand: Oktober 2019

Berichtsjahr: 2019

A345 *Pyrrhocorax graculus* (Alpendohle)

Legende

- Vorkommen der Art
- Verbreitungsgebiet
- Biogeogr. Region
- Flüsse
- Deutschland
- Bundesländer
- 10 km x 10 km Raster



Quelle: Nationaler Vogelschutz-Bericht 2019

Datengrundlagen: Ornitho.de, Atlas deutscher Brutvogelarten, Dachverband Deutscher Avifaunisten, Verbreitungsdaten der Landesfachbehörden und des BfN

Geobasisdaten (c) GeoBasis-DE / BKG (2019)
Datenlizenz Deutschland – Namensnennung – Version 2.0
(www.govdata.de/dl-de/by-2.0)

Kombinierte Vorkommen- und Verbreitungskarte der Arten der Vogelschutz-Richtlinie

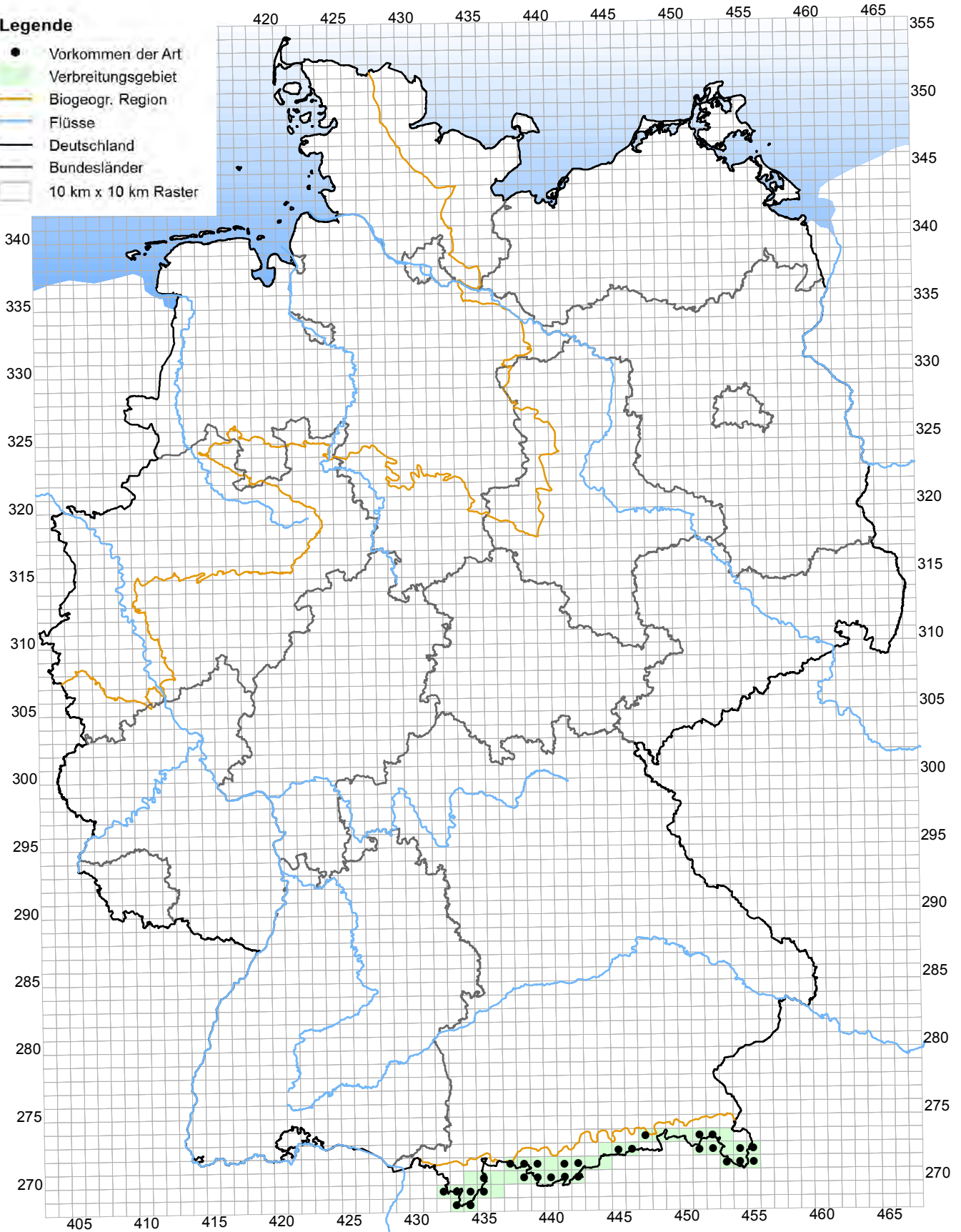
Stand: Oktober 2019

Berichtsjahr: 2019

A713 *Lagopus muta helvetica* (Alpenschneehuhn)

Legende

- Vorkommen der Art
- Verbreitungsgebiet
- Biogeogr. Region
- Flüsse
- Deutschland
- Bundesländer
- 10 km x 10 km Raster



Quelle: Nationaler Vogelschutz-Bericht 2019

Datengrundlagen: Ornitho.de, Atlas deutscher Brutvogelarten, Dachverband Deutscher Avifaunisten, Verbreitungsdaten der Landesfachbehörden und des BfN

Geobasisdaten (c) GeoBasis-DE / BKG (2019)
Datenlizenz Deutschland – Namensnennung – Version 2.0
(www.govdata.de/dl-de/by-2.0)

Kombinierte Vorkommen- und Verbreitungskarte der Arten der Vogelschutz-Richtlinie

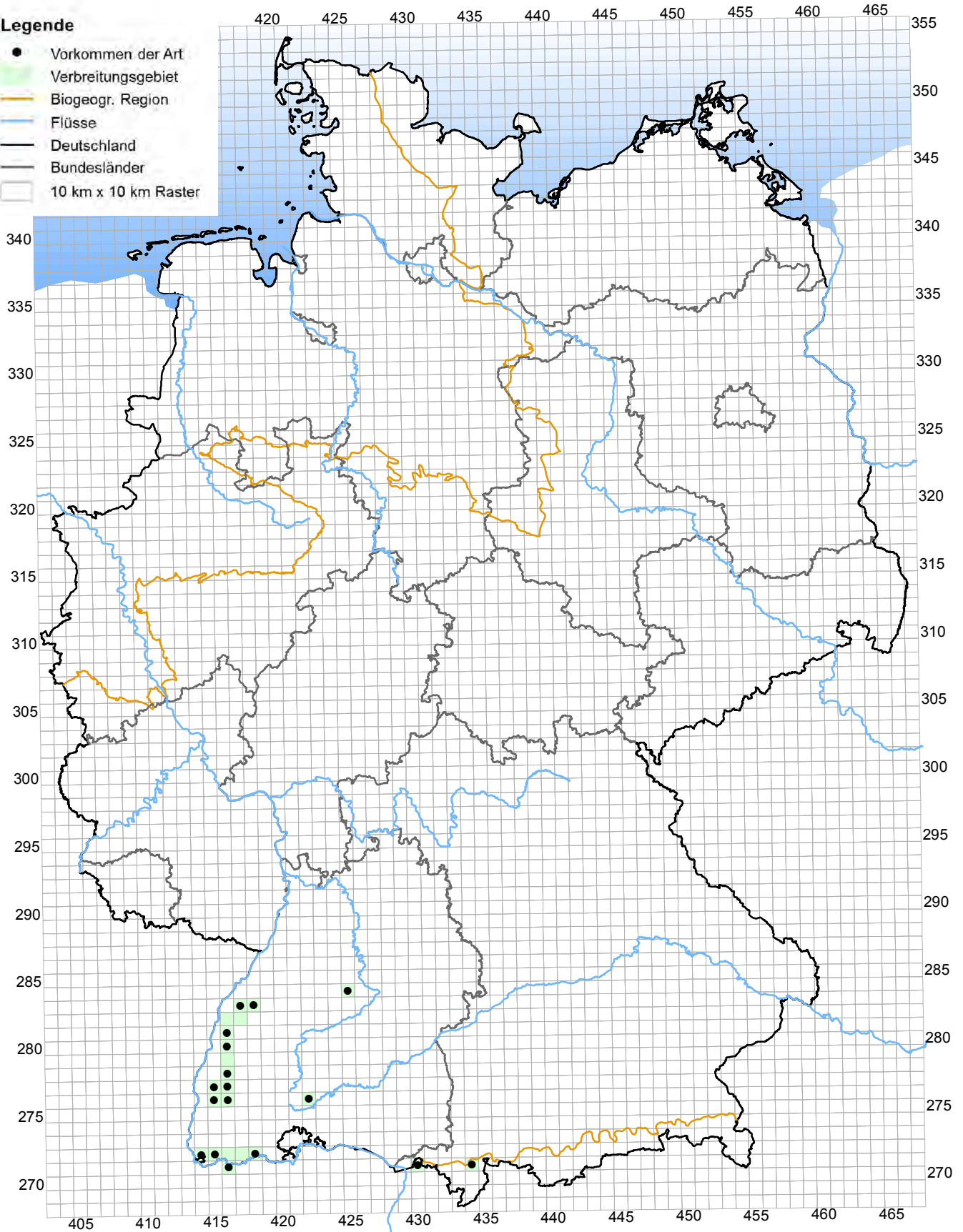
Stand: Oktober 2019

Berichtsjahr: 2019

A228 Tachymarptis melba (Alpensegler)

Legende

- Vorkommen der Art
- Verbreitungsgebiet
- Biogeogr. Region
- Flüsse
- Deutschland
- Bundesländer
- 10 km x 10 km Raster



Quelle: Nationaler Vogelschutz-Bericht 2019

Datengrundlagen: Ornitho.de, Atlas deutscher Brutvogelarten, Dachverband Deutscher Avifaunisten, Verbreitungsdaten der Landesfachbehörden und des BfN

Geobasisdaten (c) GeoBasis-DE / BKG (2019)
Datenlizenz Deutschland – Namensnennung – Version 2.0
(www.govdata.de/dl-de/by-2.0)

Kombinierte Vorkommen- und Verbreitungskarte der Arten der Vogelschutz-Richtlinie

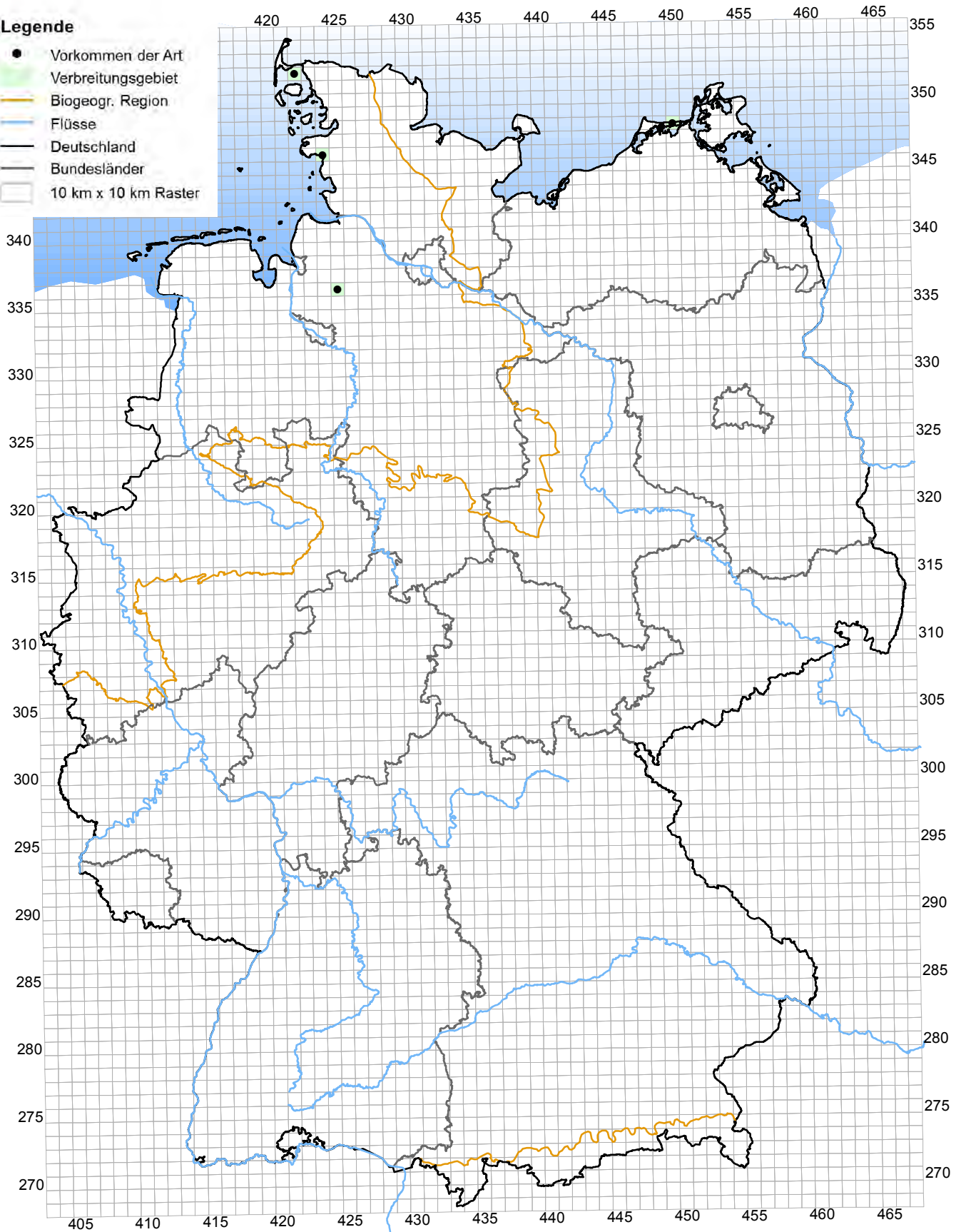
Stand: Oktober 2019

Berichtsjahr: 2019

A466-B *Calidris alpina schinzii* (Alpenstrandläufer (baltisch, SW-Europa))

Legende

- Vorkommen der Art
- Verbreitungsgebiet
- Biogeogr. Region
- Flüsse
- Deutschland
- Bundesländer
- 10 km x 10 km Raster



Quelle: Nationaler Vogelschutz-Bericht 2019

Datengrundlagen: Ornitho.de, Atlas deutscher Brutvogelarten, Dachverband Deutscher Avifaunisten, Verbreitungsdaten der Landesfachbehörden und des BfN

Geobasisdaten (c) GeoBasis-DE / BKG (2019)
Datenlizenz Deutschland – Namensnennung – Version 2.0
(www.govdata.de/dl-de/by-2.0)

Kombinierte Vorkommen- und Verbreitungskarte der Arten der Vogelschutz-Richtlinie

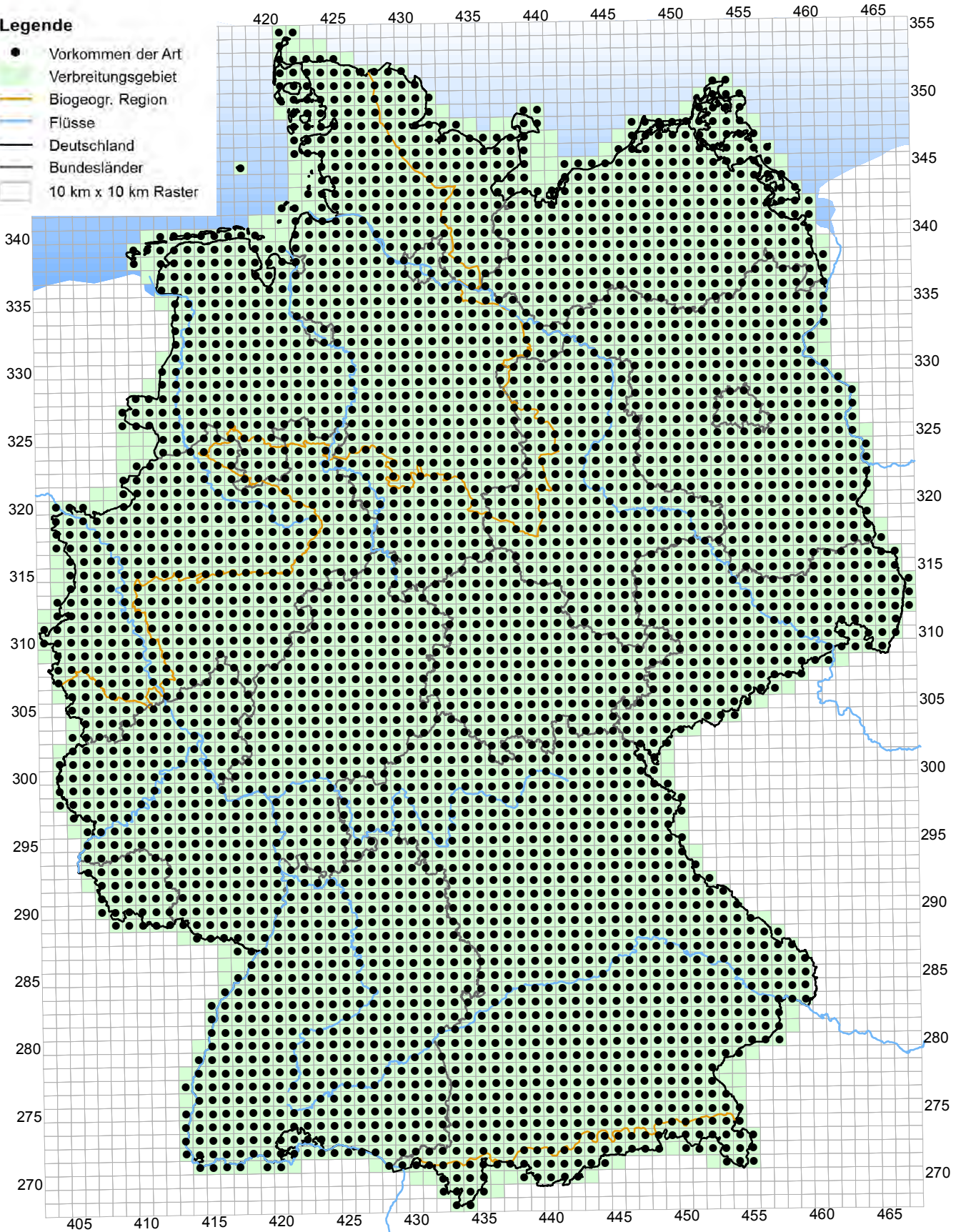
Stand: Oktober 2019

Berichtsjahr: 2019

A283 *Turdus merula* (Amsel)

Legende

- Vorkommen der Art
- Verbreitungsgebiet
- Biogeogr. Region
- Flüsse
- Deutschland
- Bundesländer
- 10 km x 10 km Raster



Quelle: Nationaler Vogelschutz-Bericht 2019

Datengrundlagen: Ornitho.de, Atlas deutscher Brutvogelarten, Dachverband Deutscher Avifaunisten, Verbreitungsdaten der Landesfachbehörden und des BfN

Geobasisdaten (c) GeoBasis-DE / BKG (2019)
Datenlizenz Deutschland – Namensnennung – Version 2.0
(www.govdata.de/dl-de/by-2.0)

Kombinierte Vorkommen- und Verbreitungskarte der Arten der Vogelschutz-Richtlinie

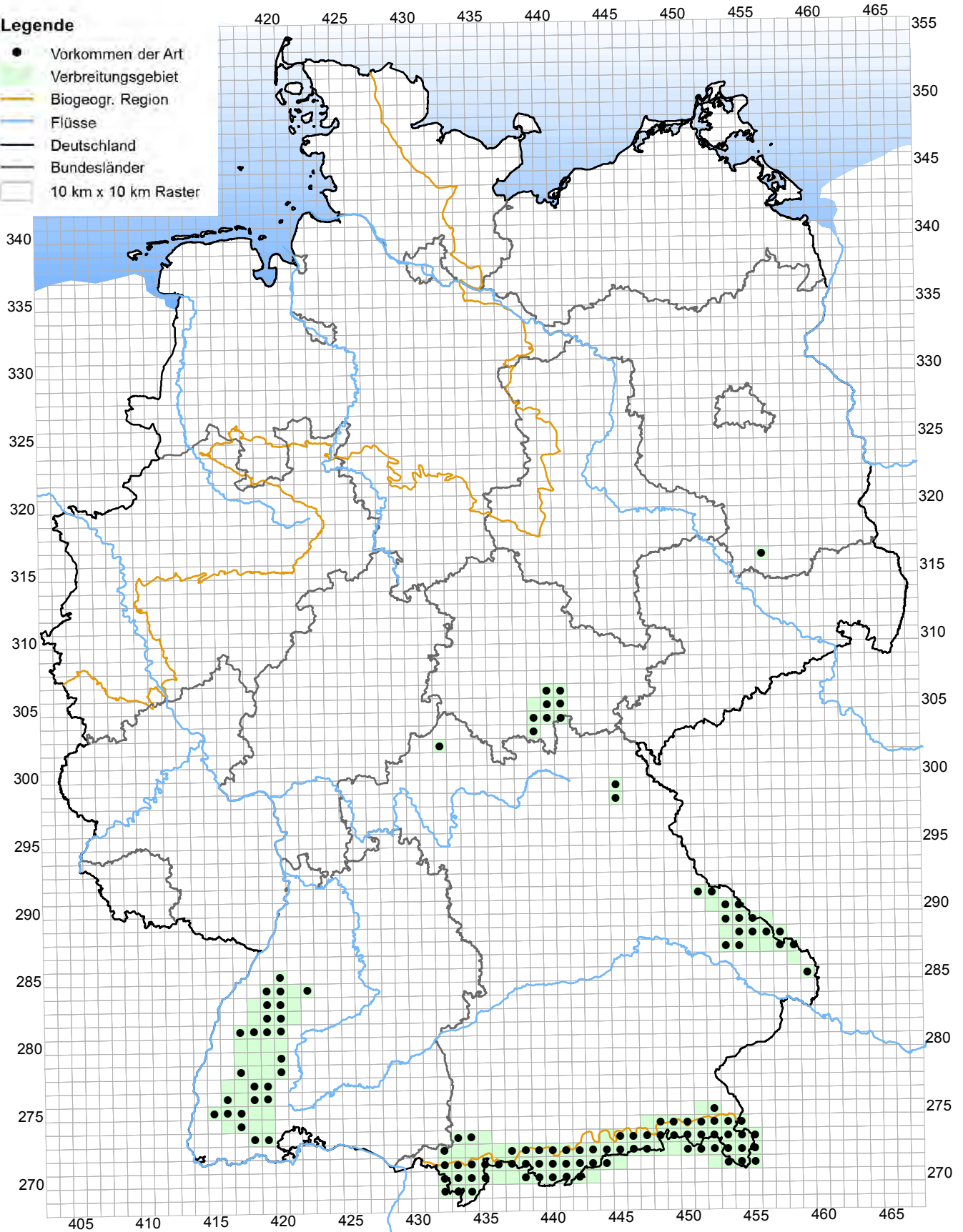
Stand: Oktober 2019

Berichtsjahr: 2019

A659 Tetrao urogallus all others (Auerhuhn)

Legende

- Vorkommen der Art
- Verbreitungsgebiet
- Biogeogr. Region
- Flüsse
- Deutschland
- Bundesländer
- 10 km x 10 km Raster



Quelle: Nationaler Vogelschutz-Bericht 2019

Datengrundlagen: Ornitho.de, Atlas deutscher Brutvogelarten, Dachverband Deutscher Avifaunisten, Verbreitungsdaten der Landesfachbehörden und des BfN

Geobasisdaten (c) GeoBasis-DE / BKG (2019)
Datenlizenz Deutschland – Namensnennung – Version 2.0
(www.govdata.de/dl-de/by-2.0)

Kombinierte Vorkommen- und Verbreitungskarte der Arten der Vogelschutz-Richtlinie

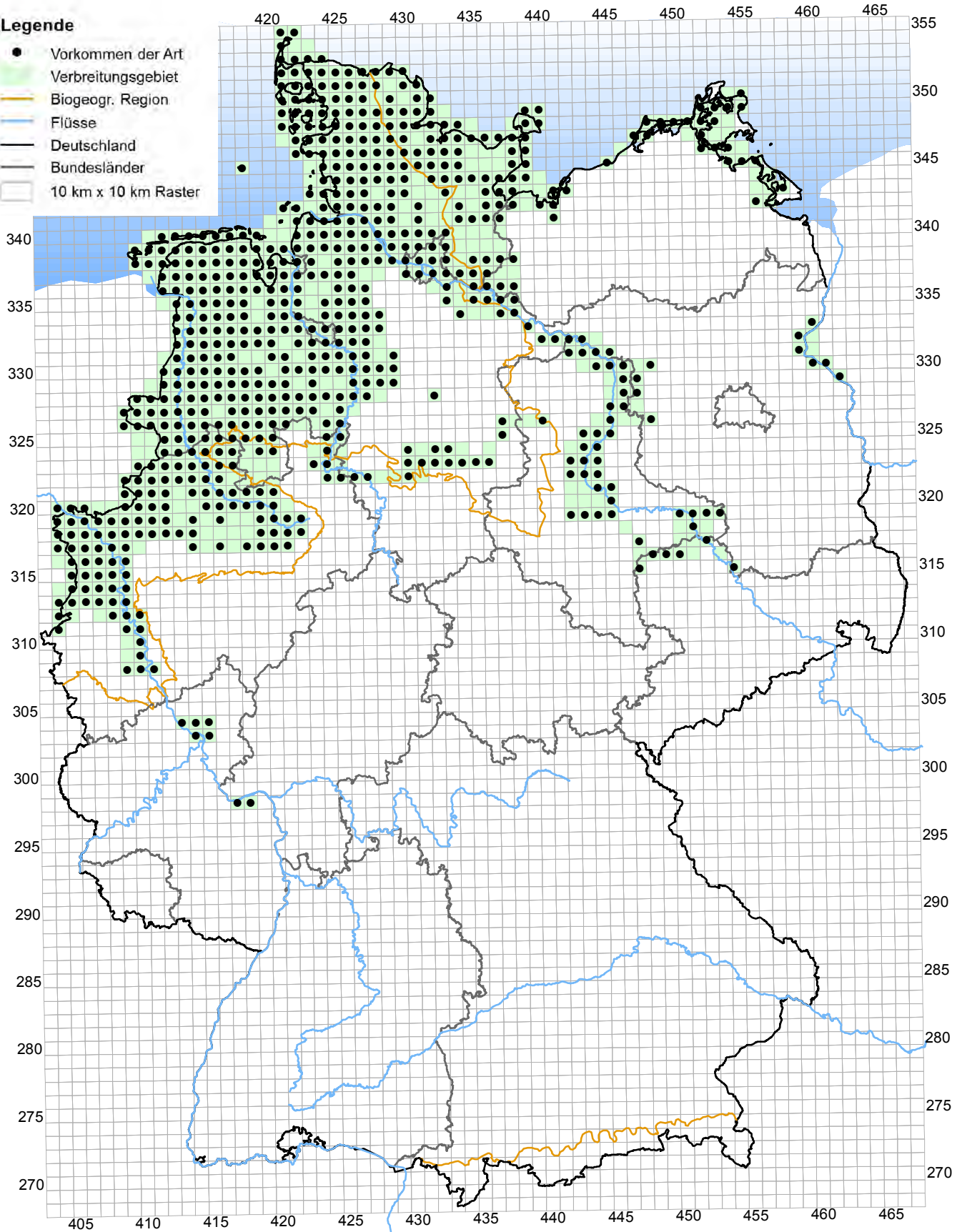
Stand: Oktober 2019

Berichtsjahr: 2019

A130 *Haematopus ostralegus* (Austernfischer)

Legende

- Vorkommen der Art
- Verbreitungsgebiet
- Biogeogr. Region
- Flüsse
- Deutschland
- Bundesländer
- 10 km x 10 km Raster



Quelle: Nationaler Vogelschutz-Bericht 2019

Datengrundlagen: Ornitho.de, Atlas deutscher Brutvogelarten, Dachverband Deutscher Avifaunisten, Verbreitungsdaten der Landesfachbehörden und des BfN

Geobasisdaten (c) GeoBasis-DE / BKG (2019)
Datenlizenz Deutschland – Namensnennung – Version 2.0
(www.govdata.de/dl-de/by-2.0)

0 40 80 Kilometer

Kombinierte Vorkommen- und Verbreitungskarte der Arten der Vogelschutz-Richtlinie

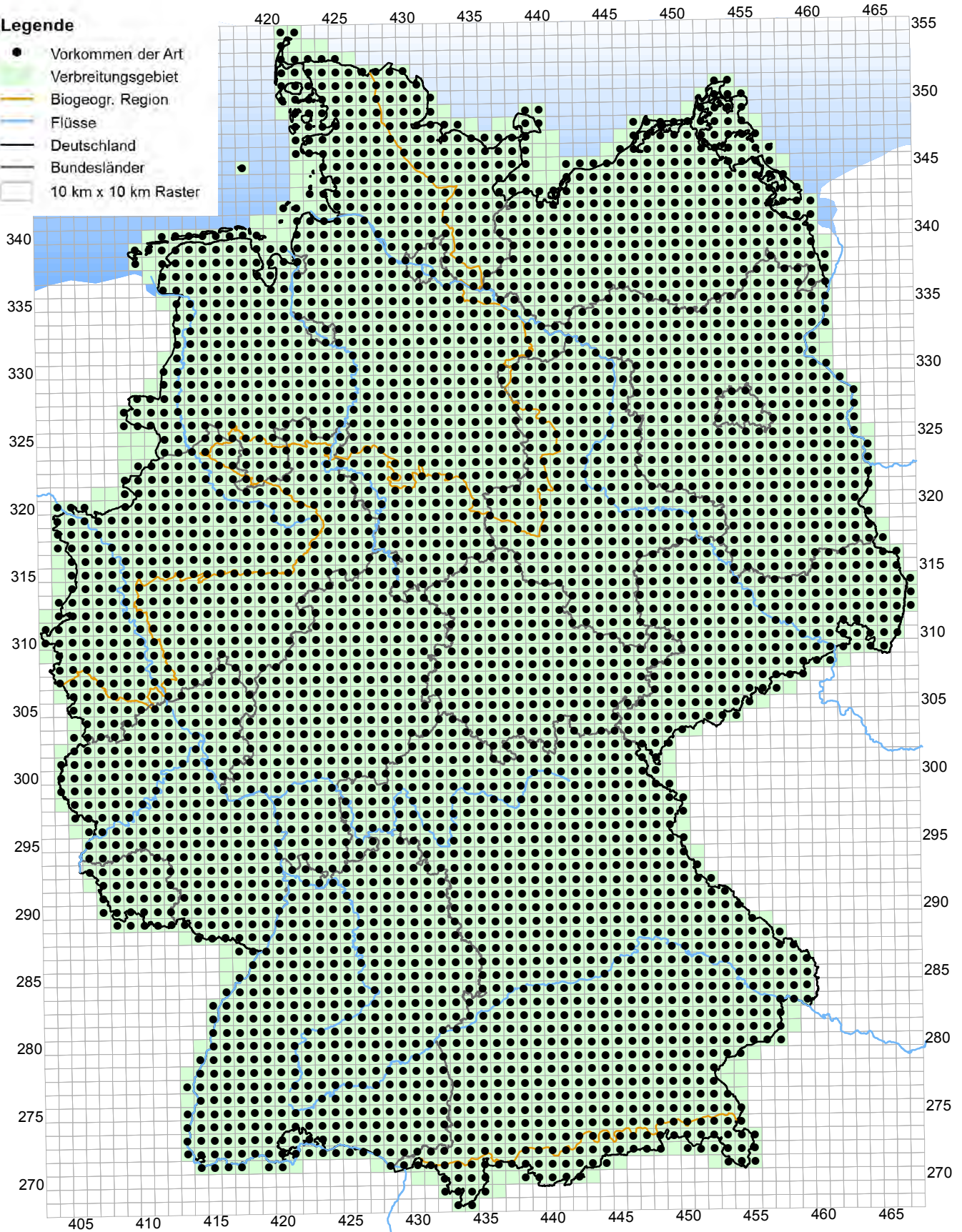
Stand: Oktober 2019

Berichtsjahr: 2019

A262 *Motacilla alba* (Bachstelze)

Legende

- Vorkommen der Art
- Verbreitungsgebiet
- Biogeogr. Region
- Flüsse
- Deutschland
- Bundesländer
- 10 km x 10 km Raster



Quelle: Nationaler Vogelschutz-Bericht 2019

Datengrundlagen: Ornitho.de, Atlas deutscher Brutvogelarten, Dachverband Deutscher Avifaunisten, Verbreitungsdaten der Landesfachbehörden und des BfN

Geobasisdaten (c) GeoBasis-DE / BKG (2019)
Datenlizenz Deutschland – Namensnennung – Version 2.0
(www.govdata.de/dl-de/by-2.0)

Kombinierte Vorkommen- und Verbreitungskarte der Arten der Vogelschutz-Richtlinie

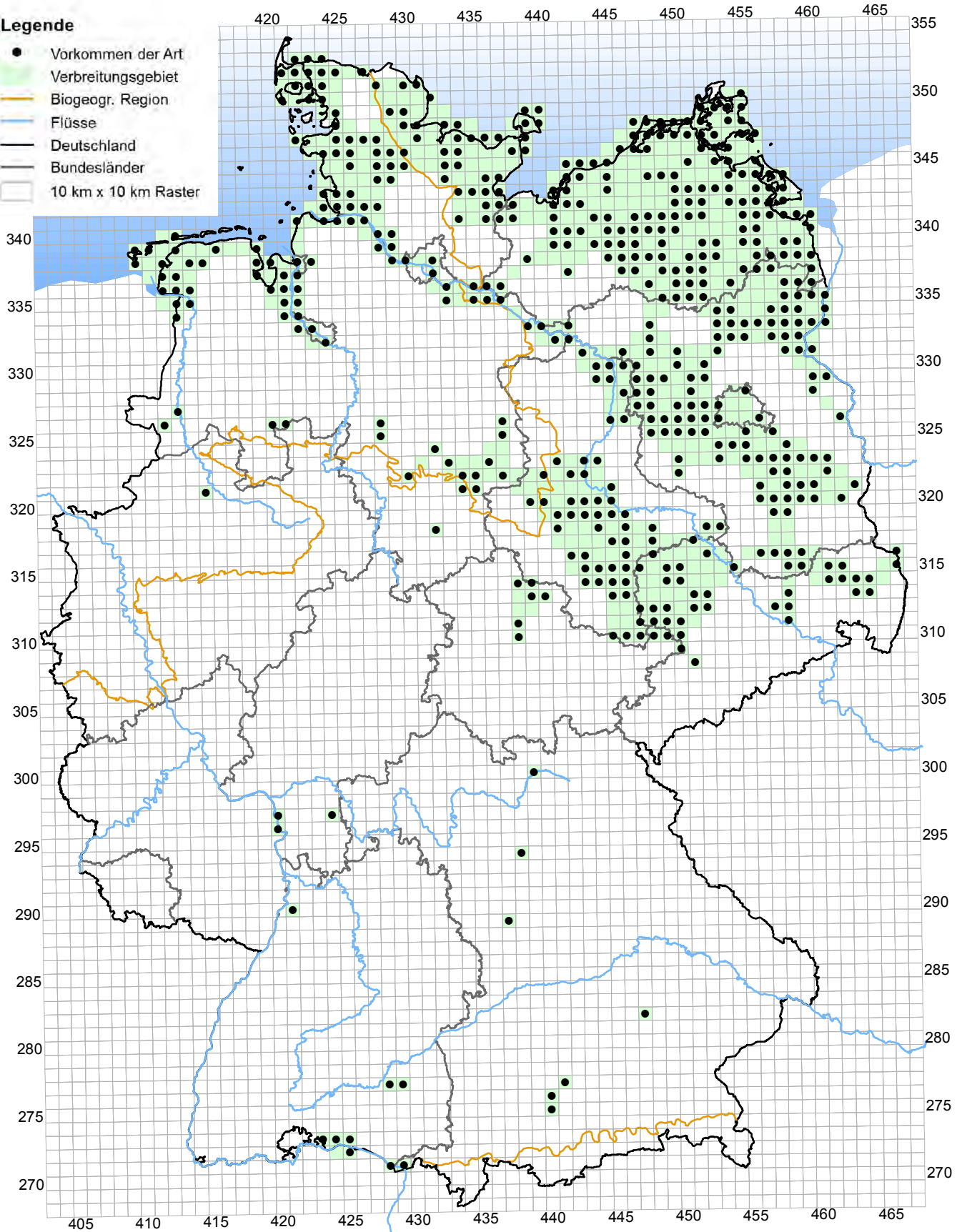
Stand: Oktober 2019

Berichtsjahr: 2019

A323 *Panurus biarmicus* (Bartmeise)

Legende

- Vorkommen der Art
- Verbreitungsgebiet
- Biogeogr. Region
- Flüsse
- Deutschland
- Bundesländer
- 10 km x 10 km Raster



Quelle: Nationaler Vogelschutz-Bericht 2019

Datengrundlagen: Ornitho.de, Atlas deutscher Brutvogelarten, Dachverband Deutscher Avifaunisten, Verbreitungsdaten der Landesfachbehörden und des BfN

Geobasisdaten (c) GeoBasis-DE / BKG (2019)
Datenlizenz Deutschland – Namensnennung – Version 2.0
(www.govdata.de/dl-de/by-2.0)

Kombinierte Vorkommen- und Verbreitungskarte der Arten der Vogelschutz-Richtlinie

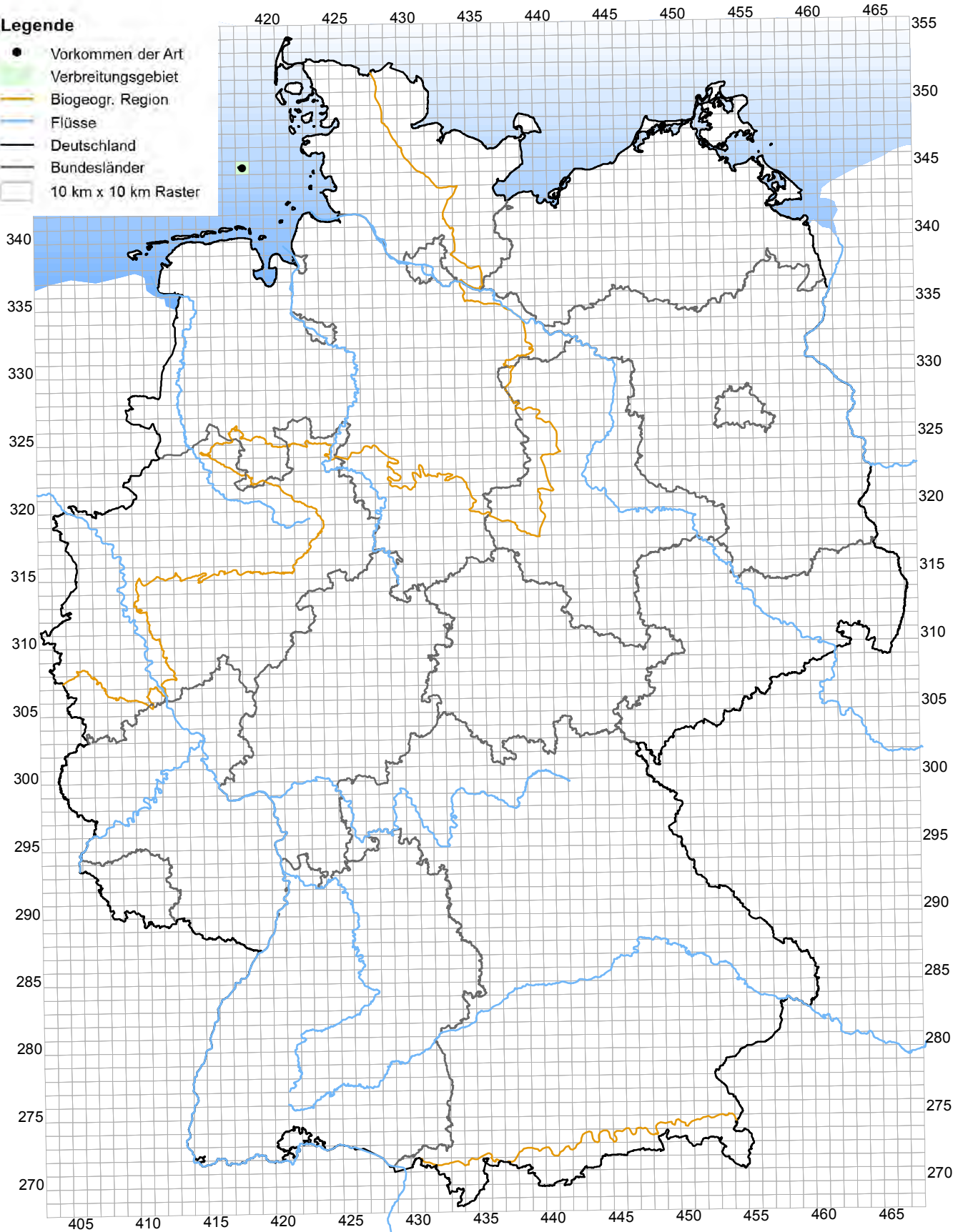
Stand: Oktober 2019

Berichtsjahr: 2019

A016 *Morus bassanus* (Basstölpel)

Legende

- Vorkommen der Art
- Verbreitungsgebiet
- Biogeogr. Region
- Flüsse
- Deutschland
- Bundesländer
- 10 km x 10 km Raster



Quelle: Nationaler Vogelschutz-Bericht 2019

Datengrundlagen: Ornitho.de, Atlas deutscher Brutvogelarten, Dachverband Deutscher Avifaunisten, Verbreitungsdaten der Landesfachbehörden und des BfN

Geobasisdaten (c) GeoBasis-DE / BKG (2019)
Datenlizenz Deutschland – Namensnennung – Version 2.0
(www.govdata.de/dl-de/by-2.0)

Kombinierte Vorkommen- und Verbreitungskarte der Arten der Vogelschutz-Richtlinie

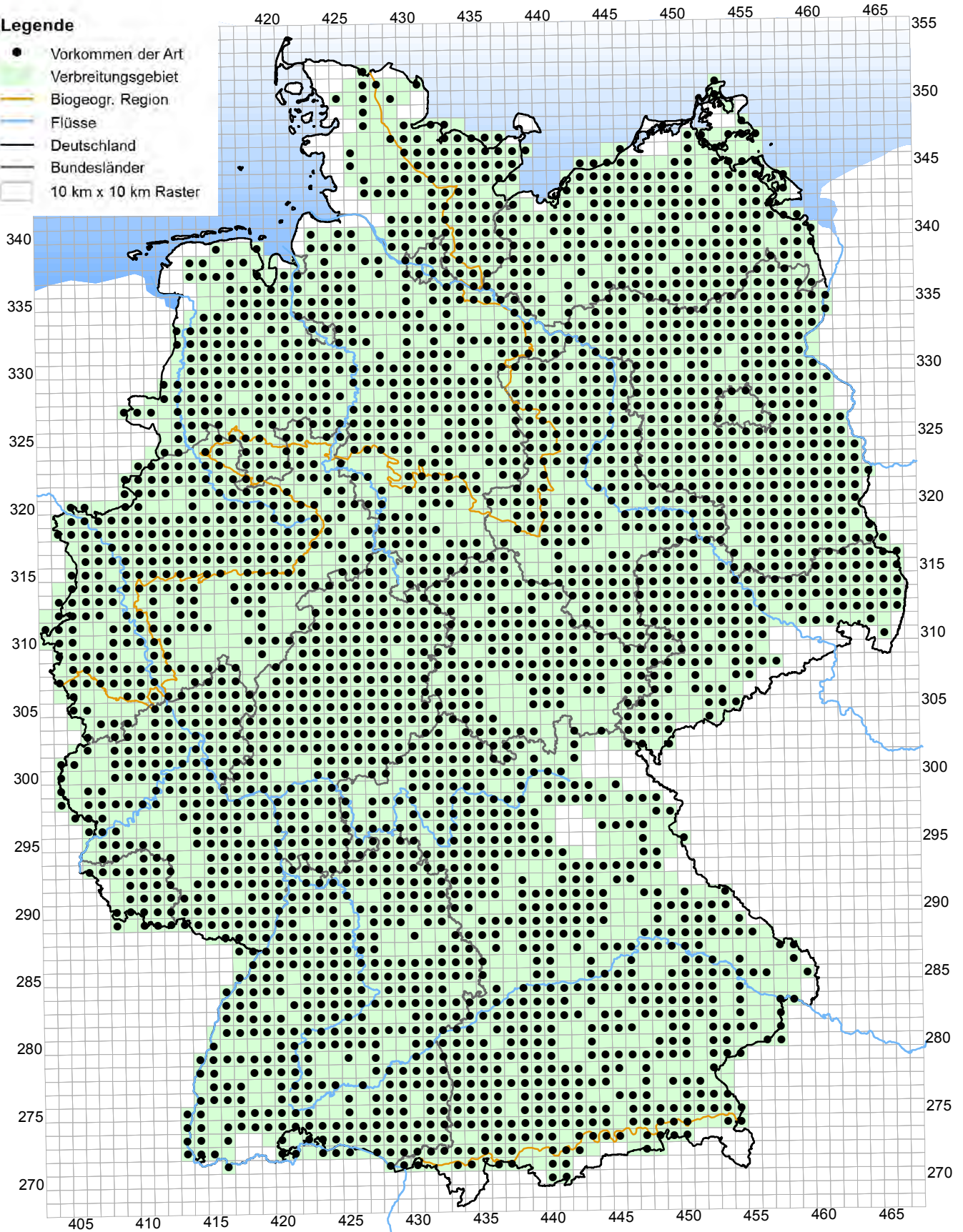
Stand: Oktober 2019

Berichtsjahr: 2019

A099 Falco subbuteo (Baumfalke)

Legende

- Vorkommen der Art
- Verbreitungsgebiet
- Biogeogr. Region
- Flüsse
- Deutschland
- Bundesländer
- 10 km x 10 km Raster



Quelle: Nationaler Vogelschutz-Bericht 2019

Datengrundlagen: Ornitho.de, Atlas deutscher Brutvogelarten, Dachverband Deutscher Avifaunisten, Verbreitungsdaten der Landesfachbehörden und des BfN

Geobasisdaten (c) GeoBasis-DE / BKG (2019)
Datenlizenz Deutschland – Namensnennung – Version 2.0
(www.govdata.de/dl-de/by-2.0)

0 40 80 Kilometer

Kombinierte Vorkommen- und Verbreitungskarte der Arten der Vogelschutz-Richtlinie

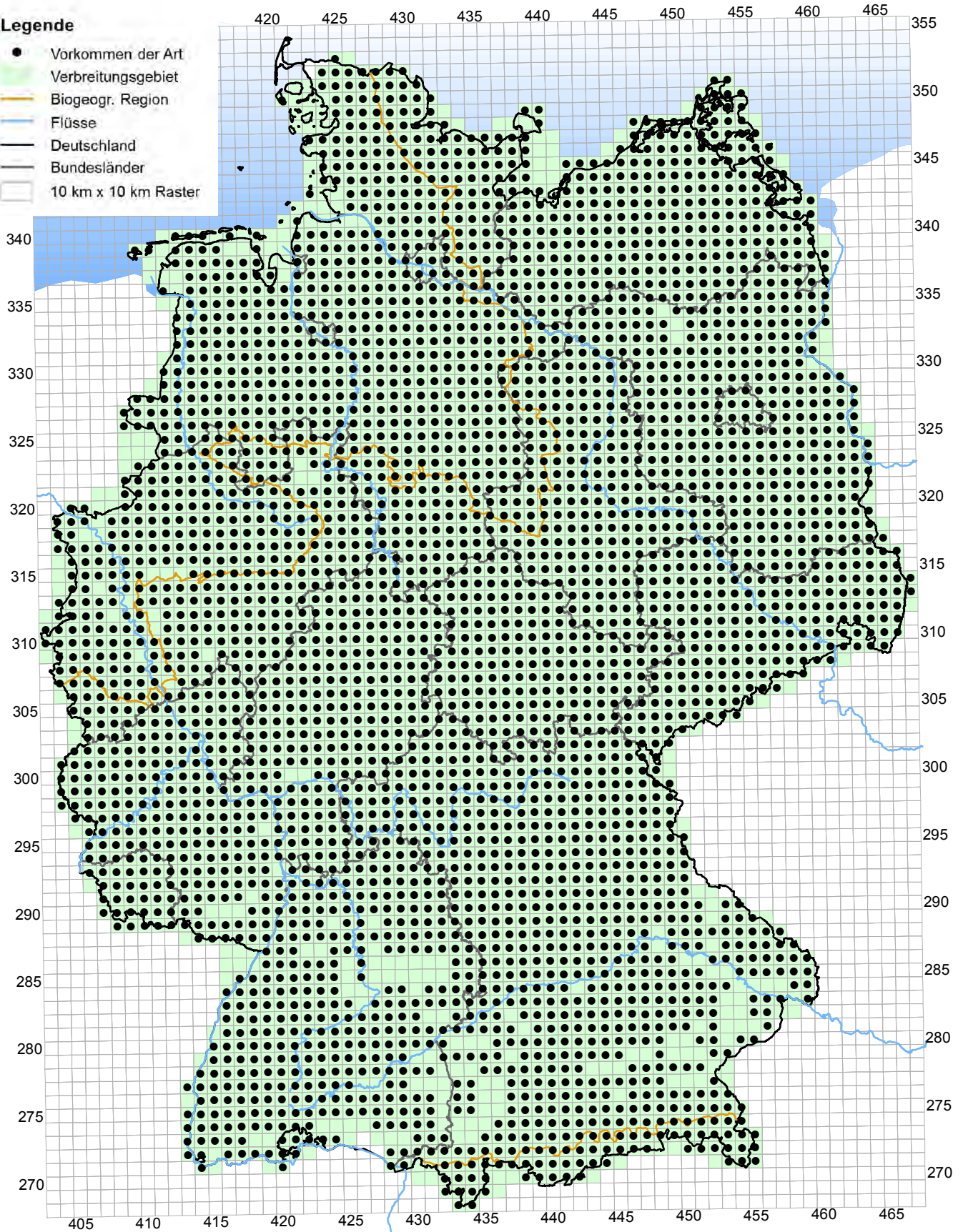
Stand: Oktober 2019

Berichtsjahr: 2019

A256 *Anthus trivialis* (Baumpieper)

Legende

- Vorkommen der Art
- Verbreitungsgebiet
- Biogeogr. Region
- Flüsse
- Deutschland
- Bundesländer
- 10 km x 10 km Raster



Quelle: Nationaler Vogelschutz-Bericht 2019

Datengrundlagen: Ornitho.de, Atlas deutscher Brutvogelarten, Dachverband Deutscher Avifaunisten, Verbreitungsdaten der Landesfachbehörden und des BfN

Geobasisdaten (c) GeoBasis-DE / BKG (2019)
Datenlizenz Deutschland – Namensnennung – Version 2.0
(www.govdata.de/dl-de/by-2.0)

Kombinierte Vorkommen- und Verbreitungskarte der Arten der Vogelschutz-Richtlinie

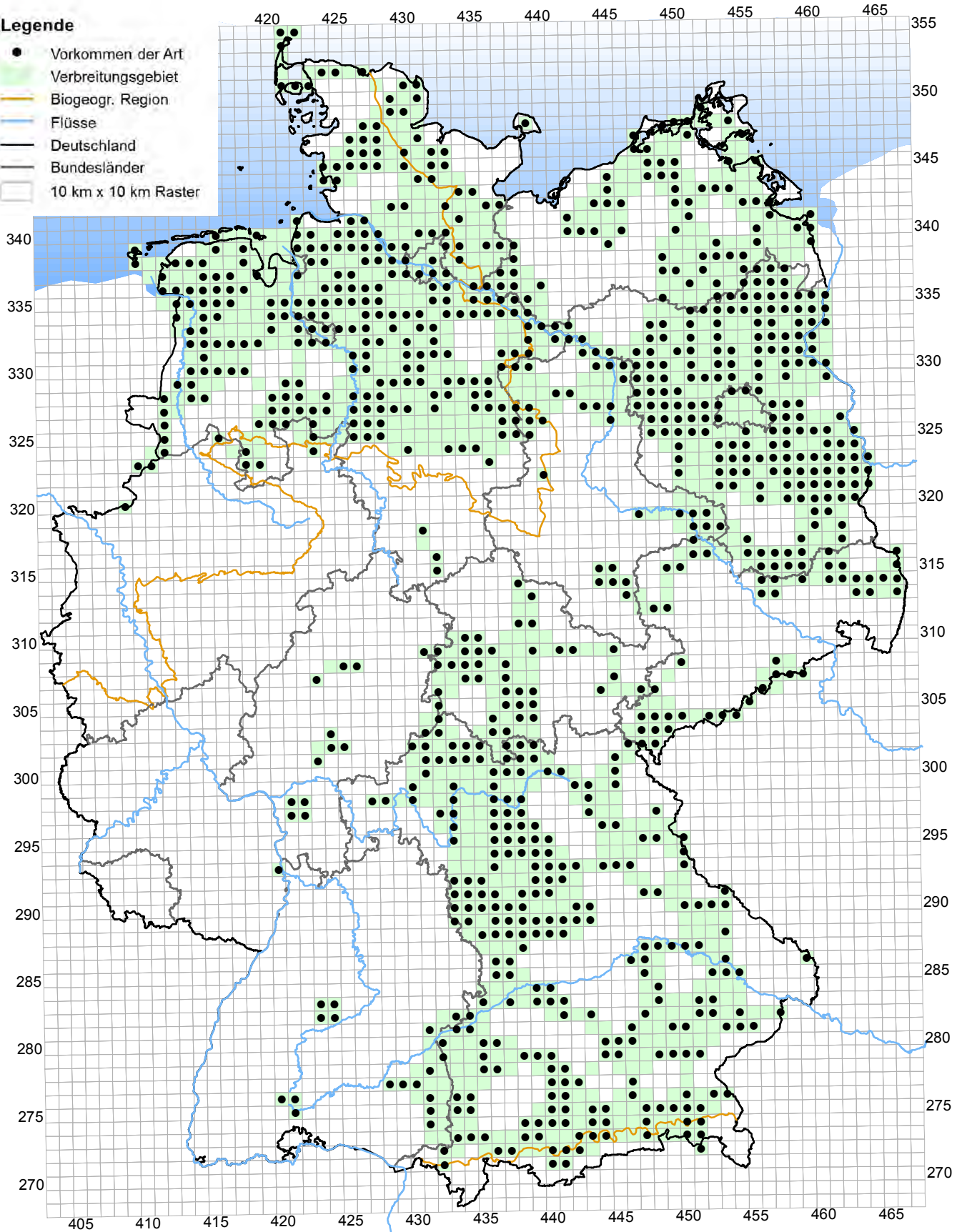
Stand: Oktober 2019

Berichtsjahr: 2019

A153 Gallinago gallinago (Bekassine)

Legende

- Vorkommen der Art
- Verbreitungsgebiet
- Biogeogr. Region
- Flüsse
- Deutschland
- Bundesländer
- 10 km x 10 km Raster



Quelle: Nationaler Vogelschutz-Bericht 2019

Datengrundlagen: Ornitho.de, Atlas deutscher Brutvogelarten, Dachverband Deutscher Avifaunisten, Verbreitungsdaten der Landesfachbehörden und des BfN

Geobasisdaten (c) GeoBasis-DE / BKG (2019)
Datenlizenz Deutschland – Namensnennung – Version 2.0
(www.govdata.de/dl-de/by-2.0)

Kombinierte Vorkommen- und Verbreitungskarte der Arten der Vogelschutz-Richtlinie

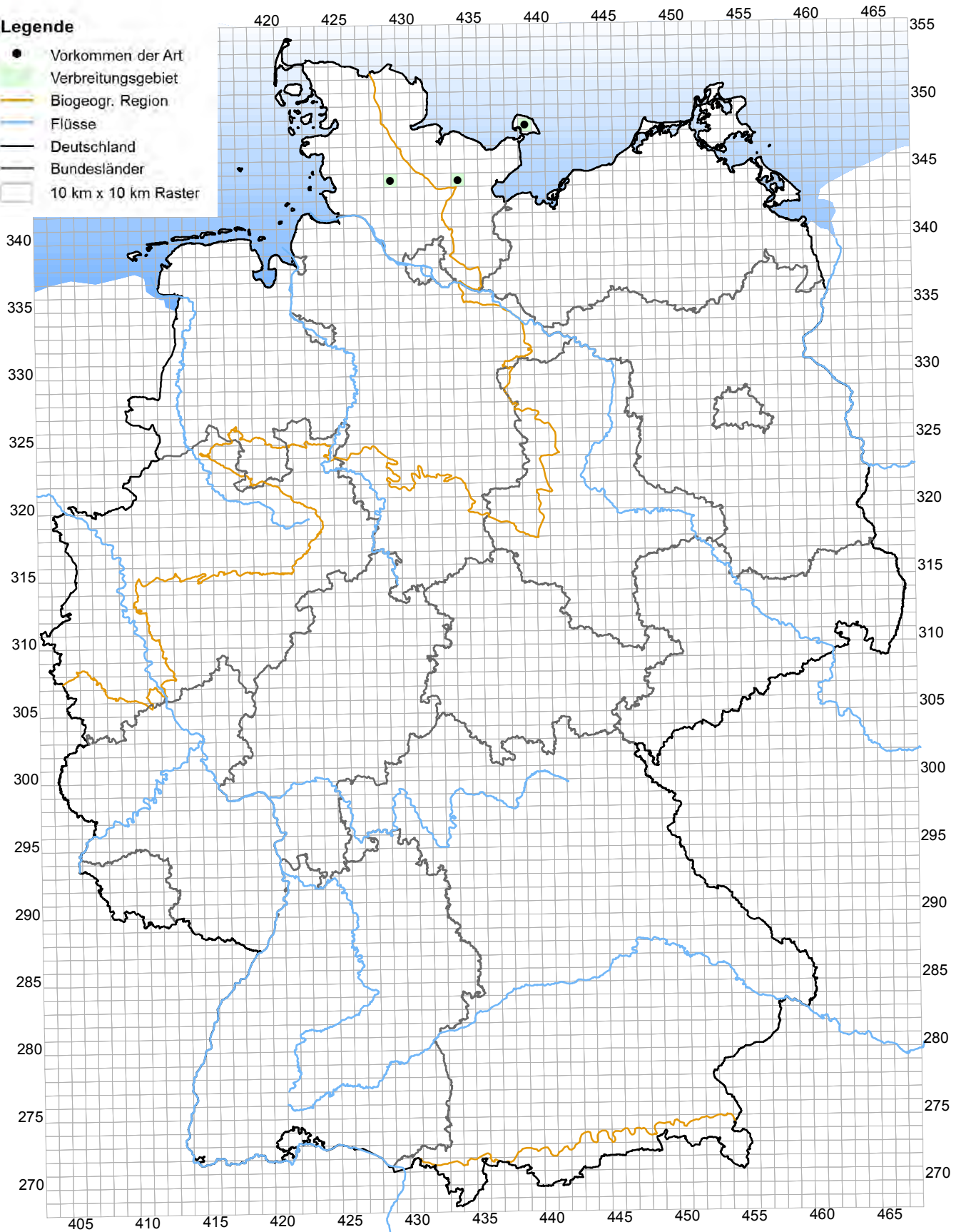
Stand: Oktober 2019

Berichtsjahr: 2019

A062 *Aythya marila* (Bergente)

Legende

- Vorkommen der Art
- Verbreitungsgebiet
- Biogeogr. Region
- Flüsse
- Deutschland
- Bundesländer
- 10 km x 10 km Raster



Quelle: Nationaler Vogelschutz-Bericht 2019

Datengrundlagen: Ornitho.de, Atlas deutscher Brutvogelarten, Dachverband Deutscher Avifaunisten, Verbreitungsdaten der Landesfachbehörden und des BfN

Geobasisdaten (c) GeoBasis-DE / BKG (2019)
Datenlizenz Deutschland – Namensnennung – Version 2.0
(www.govdata.de/dl-de/by-2.0)

Kombinierte Vorkommen- und Verbreitungskarte der Arten der Vogelschutz-Richtlinie

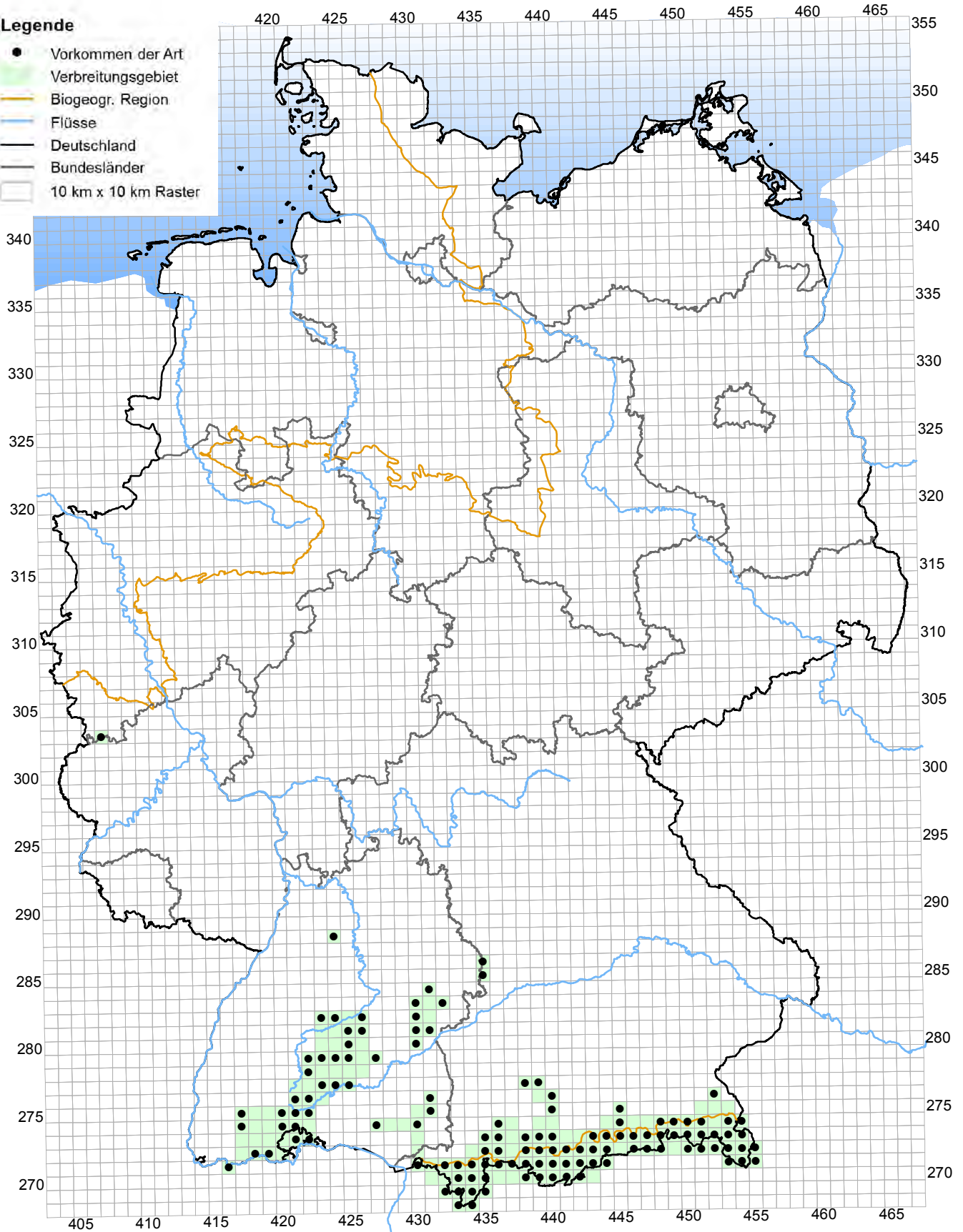
Stand: Oktober 2019

Berichtsjahr: 2019

A499 *Phylloscopus bonelli* s. str. (Berglaubsänger)

Legende

- Vorkommen der Art
- Verbreitungsgebiet
- Biogeogr. Region
- Flüsse
- Deutschland
- Bundesländer
- 10 km x 10 km Raster



Quelle: Nationaler Vogelschutz-Bericht 2019

Datengrundlagen: Ornitho.de, Atlas deutscher Brutvogelarten, Dachverband Deutscher Avifaunisten, Verbreitungsdaten der Landesfachbehörden und des BfN

Geobasisdaten (c) GeoBasis-DE / BKG (2019)
Datenlizenz Deutschland – Namensnennung – Version 2.0
(www.govdata.de/dl-de/by-2.0)

Kombinierte Vorkommen- und Verbreitungskarte der Arten der Vogelschutz-Richtlinie

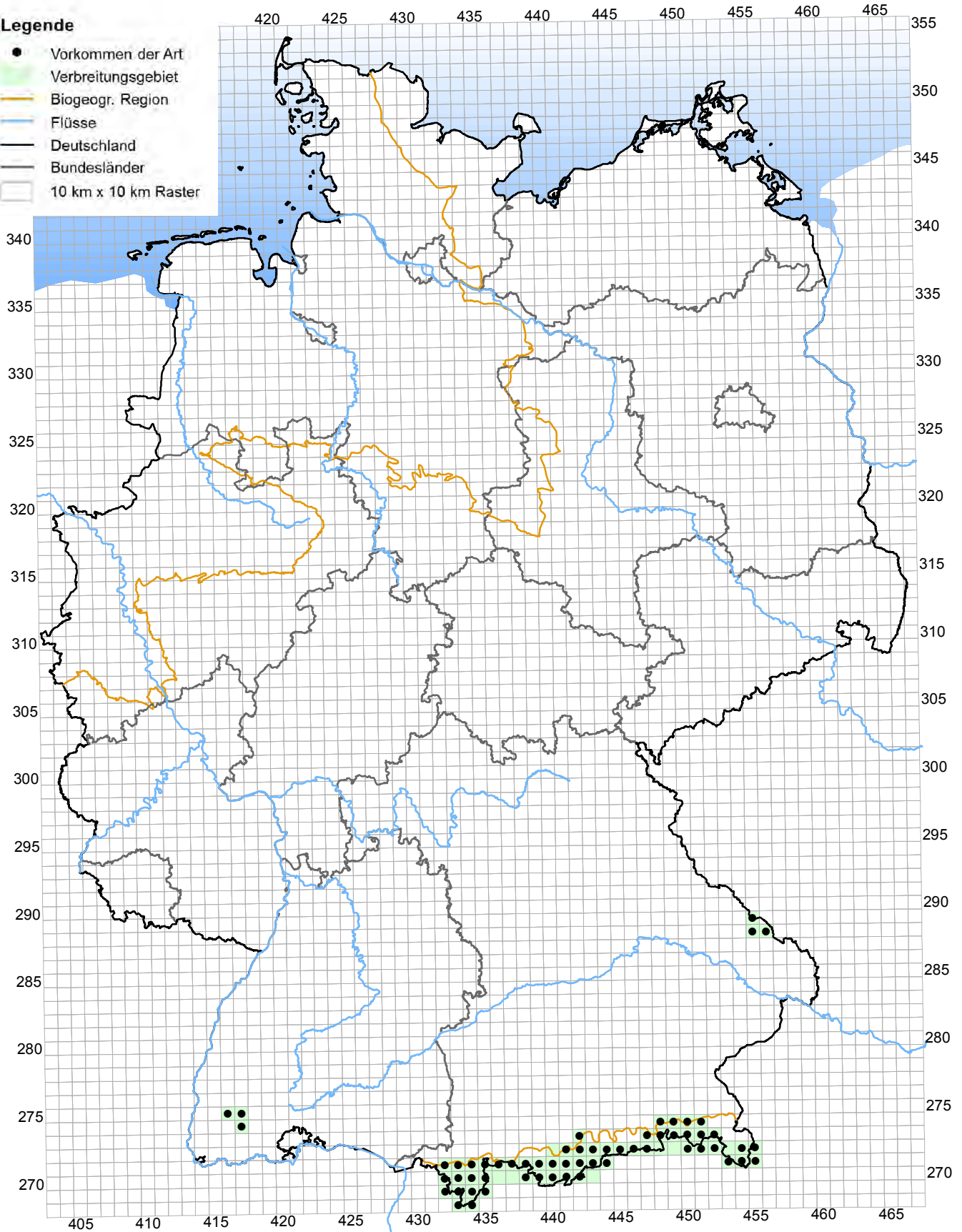
Stand: Oktober 2019

Berichtsjahr: 2019

A259 *Anthus spinoletta* (Bergpieper)

Legende

- Vorkommen der Art
- Verbreitungsgebiet
- Biogeogr. Region
- Flüsse
- Deutschland
- Bundesländer
- 10 km x 10 km Raster



Quelle: Nationaler Vogelschutz-Bericht 2019

Datengrundlagen: Ornitho.de, Atlas deutscher Brutvogelarten, Dachverband Deutscher Avifaunisten, Verbreitungsdaten der Landesfachbehörden und des BfN

Geobasisdaten (c) GeoBasis-DE / BKG (2019)
Datenlizenz Deutschland – Namensnennung – Version 2.0
(www.govdata.de/dl-de/by-2.0)

Kombinierte Vorkommen- und Verbreitungskarte der Arten der Vogelschutz-Richtlinie

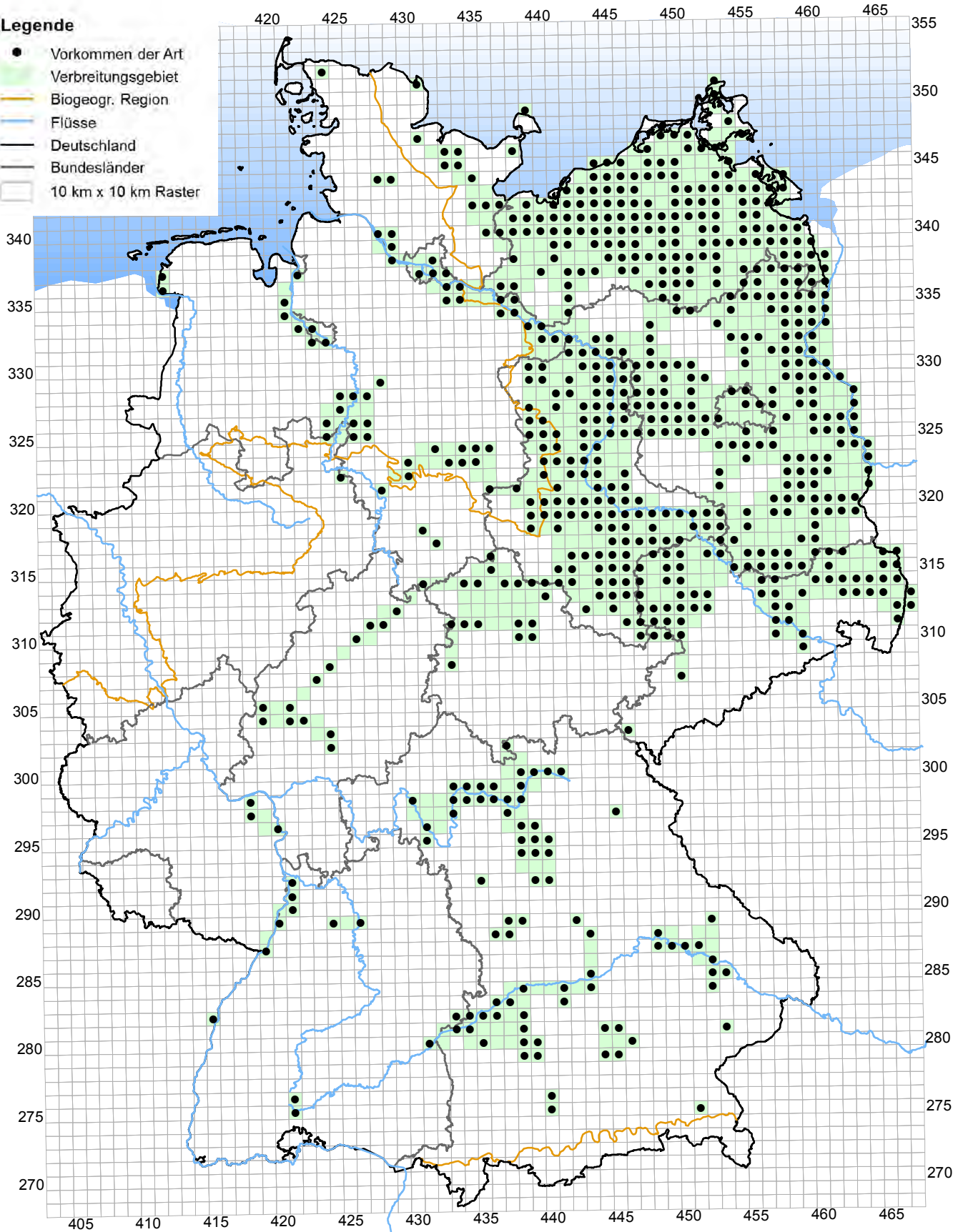
Stand: Oktober 2019

Berichtsjahr: 2019

A336 *Remiz pendulinus* (Beutelmeise)

Legende

- Vorkommen der Art
- Verbreitungsgebiet
- Biogeogr. Region
- Flüsse
- Deutschland
- Bundesländer
- 10 km x 10 km Raster



Quelle: Nationaler Vogelschutz-Bericht 2019

Datengrundlagen: Ornitho.de, Atlas deutscher Brutvogelarten, Dachverband Deutscher Avifaunisten, Verbreitungsdaten der Landesfachbehörden und des BfN

Geobasisdaten (c) GeoBasis-DE / BKG (2019)
Datenlizenz Deutschland – Namensnennung – Version 2.0
(www.govdata.de/dl-de/by-2.0)

Kombinierte Vorkommen- und Verbreitungskarte der Arten der Vogelschutz-Richtlinie

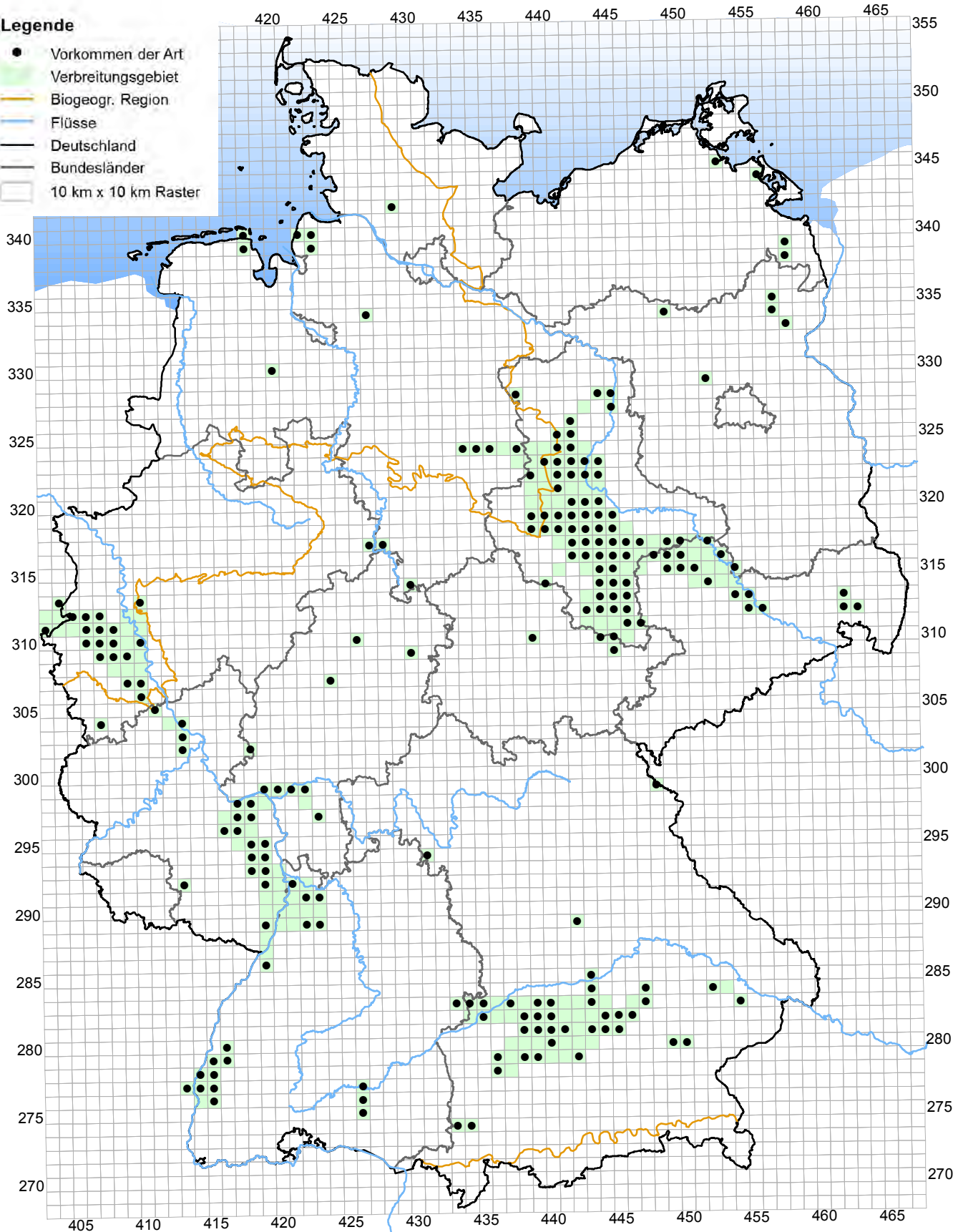
Stand: Oktober 2019

Berichtsjahr: 2019

A230 *Merops apiaster* (Bienenfresser)

Legende

- Vorkommen der Art
- Verbreitungsgebiet
- Biogeogr. Region
- Flüsse
- Deutschland
- Bundesländer
- 10 km x 10 km Raster



Quelle: Nationaler Vogelschutz-Bericht 2019

Datengrundlagen: Ornitho.de, Atlas deutscher Brutvogelarten, Dachverband Deutscher Avifaunisten, Verbreitungsdaten der Landesfachbehörden und des BfN

Geobasisdaten (c) GeoBasis-DE / BKG (2019)
Datenlizenz Deutschland – Namensnennung – Version 2.0
(www.govdata.de/dl-de/by-2.0)

Kombinierte Vorkommen- und Verbreitungskarte der Arten der Vogelschutz-Richtlinie

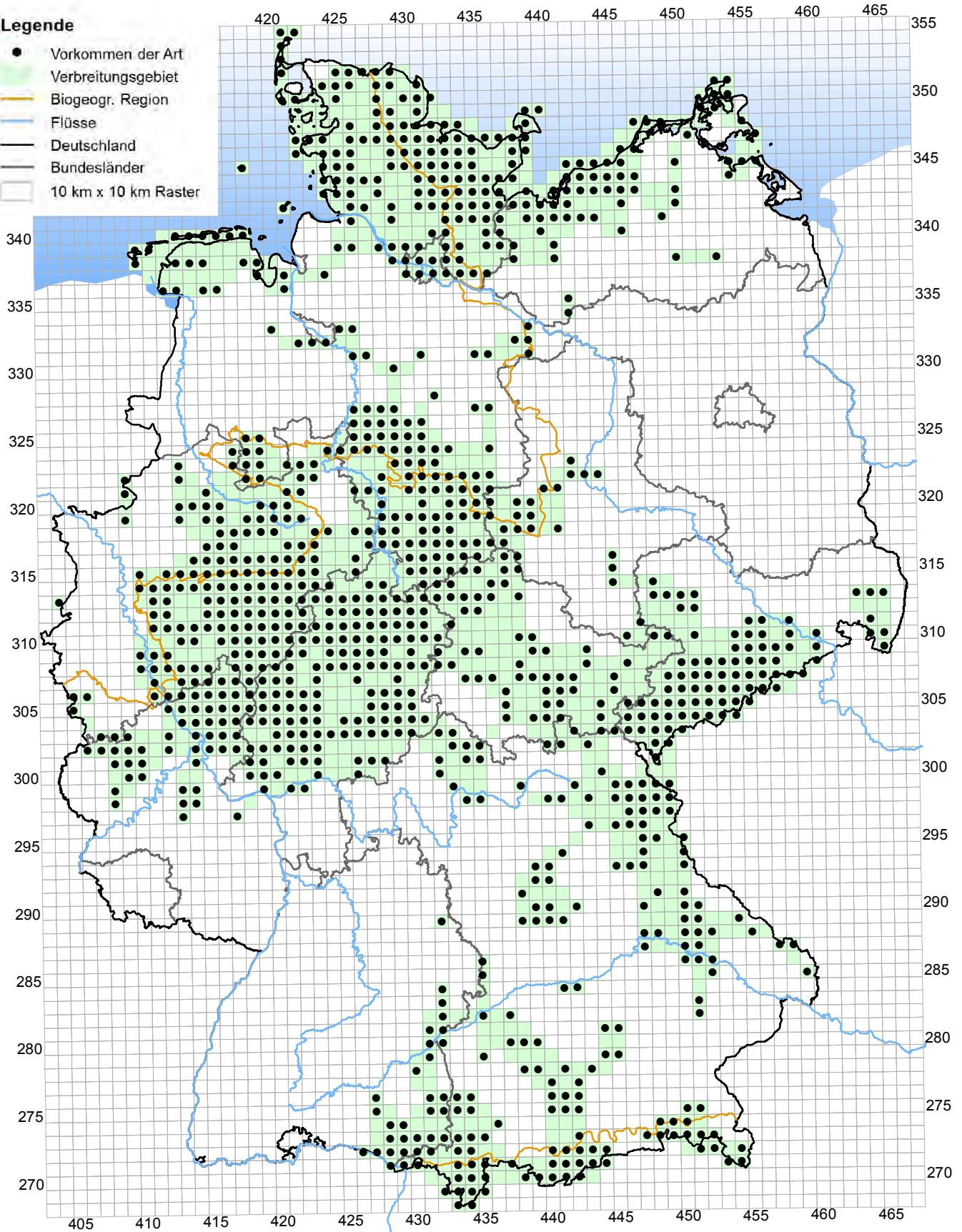
Stand: Oktober 2019

Berichtsjahr: 2019

A474 *Acanthis flammea* (Birkenzeisig)

Legende

- Vorkommen der Art
- Verbreitungsgebiet
- Biogeogr. Region
- Flüsse
- Deutschland
- Bundesländer
- 10 km x 10 km Raster



Quelle: Nationaler Vogelschutz-Bericht 2019

Datengrundlagen: Ornitho.de, Atlas deutscher Brutvogelarten, Dachverband Deutscher Avifaunisten, Verbreitungsdaten der Landesfachbehörden und des BfN

Geobasisdaten (c) GeoBasis-DE / BKG (2019)
Datenlizenz Deutschland – Namensnennung – Version 2.0
(www.govdata.de/dl-de/by-2.0)

Kombinierte Vorkommen- und Verbreitungskarte der Arten der Vogelschutz-Richtlinie

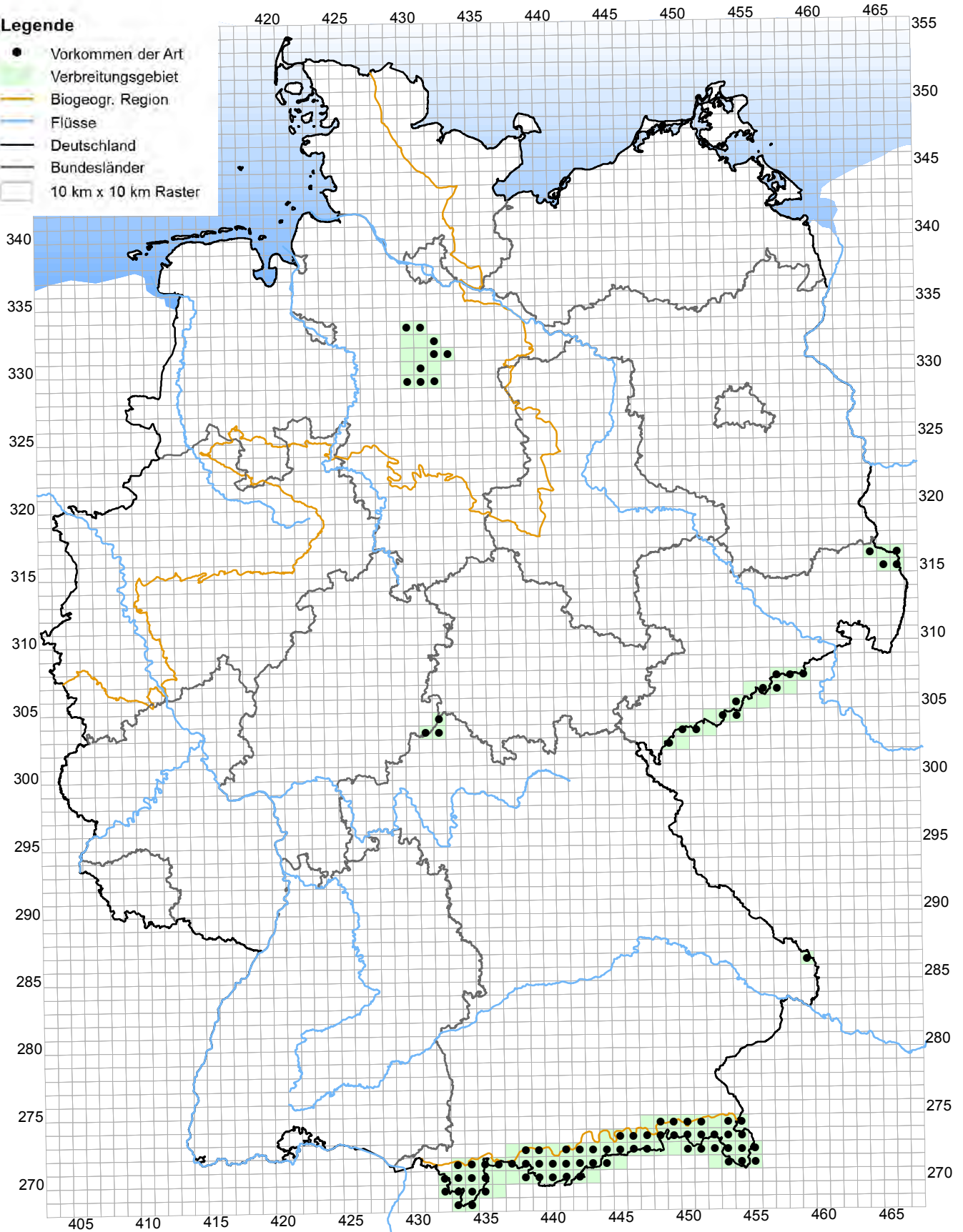
Stand: Oktober 2019

Berichtsjahr: 2019

A876 *Lyrurus tetrix tetrix* (Birkhuhn)

Legende

- Vorkommen der Art
- Verbreitungsgebiet
- Biogeogr. Region
- Flüsse
- Deutschland
- Bundesländer
- 10 km x 10 km Raster



Quelle: Nationaler Vogelschutz-Bericht 2019

Datengrundlagen: Ornitho.de, Atlas deutscher Brutvogelarten, Dachverband Deutscher Avifaunisten, Verbreitungsdaten der Landesfachbehörden und des BfN

Geobasisdaten (c) GeoBasis-DE / BKG (2019)
Datenlizenz Deutschland – Namensnennung – Version 2.0
(www.govdata.de/dl-de/by-2.0)