

# Kombinierte Vorkommen- und Verbreitungskarte der Arten der Vogelschutz-Richtlinie

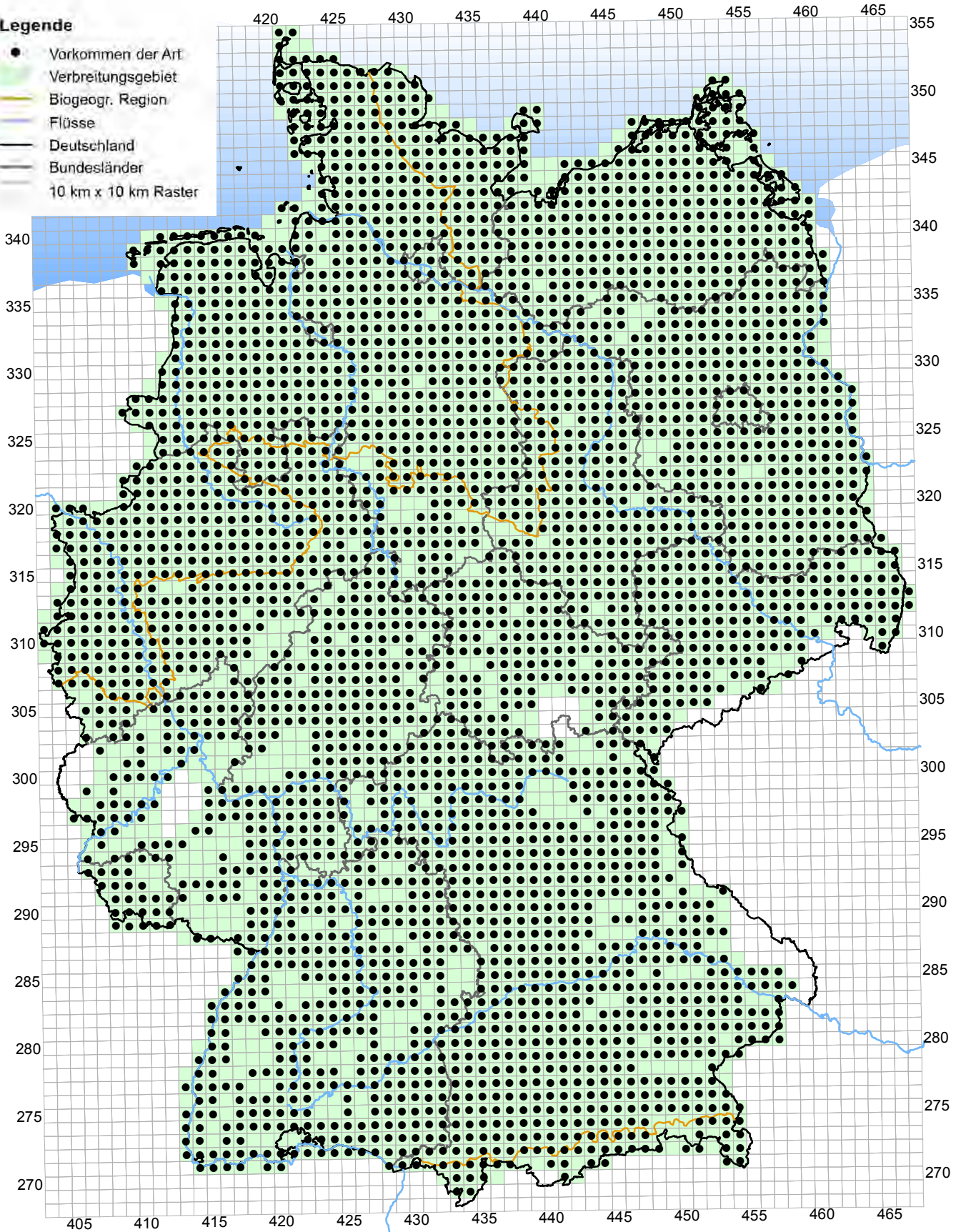
Stand: Oktober 2019

Berichtsjahr: 2019

## A125 *Fulica atra* (Blässhuhn)

### Legende

- Vorkommen der Art
- Verbreitungsgebiet
- Biogeogr. Region
- Flüsse
- Deutschland
- Bundesländer
- 10 km x 10 km Raster



Quelle: Nationaler Vogelschutz-Bericht 2019

Datengrundlagen: Ornitho.de, Atlas deutscher Brutvogelarten, Dachverband Deutscher Avifaunisten, Verbreitungsdaten der Landesfachbehörden und des BfN

Geobasisdaten (c) GeoBasis-DE / BKG (2019)  
Datenlizenz Deutschland – Namensnennung – Version 2.0  
(www.govdata.de/dl-de/by-2.0)

# Kombinierte Vorkommen- und Verbreitungskarte der Arten der Vogelschutz-Richtlinie

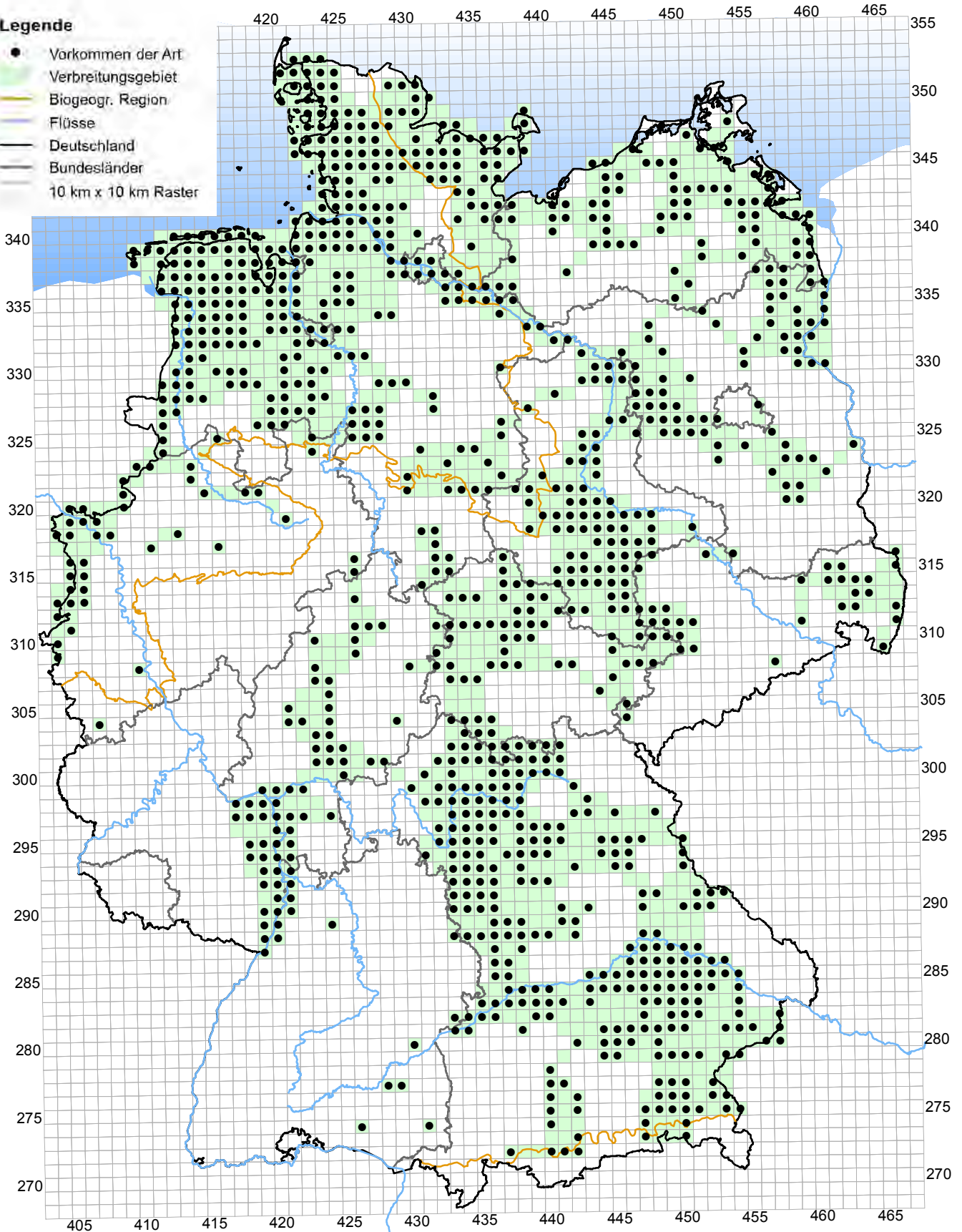
Stand: Oktober 2019

Berichtsjahr: 2019

## A480 *Cyanecula svecica* (Blaukehlchen)

### Legende

- Vorkommen der Art
- Verbreitungsgebiet
- Biogeogr. Region
- Flüsse
- Deutschland
- Bundesländer
- 10 km x 10 km Raster



Quelle: Nationaler Vogelschutz-Bericht 2019

Datengrundlagen: Ornitho.de, Atlas deutscher Brutvogelarten, Dachverband Deutscher Avifaunisten, Verbreitungsdaten der Landesfachbehörden und des BfN

Geobasisdaten (c) GeoBasis-DE / BKG (2019)  
Datenlizenz Deutschland – Namensnennung – Version 2.0  
([www.govdata.de/dl-de/by-2.0](http://www.govdata.de/dl-de/by-2.0))

# Kombinierte Vorkommen- und Verbreitungskarte der Arten der Vogelschutz-Richtlinie

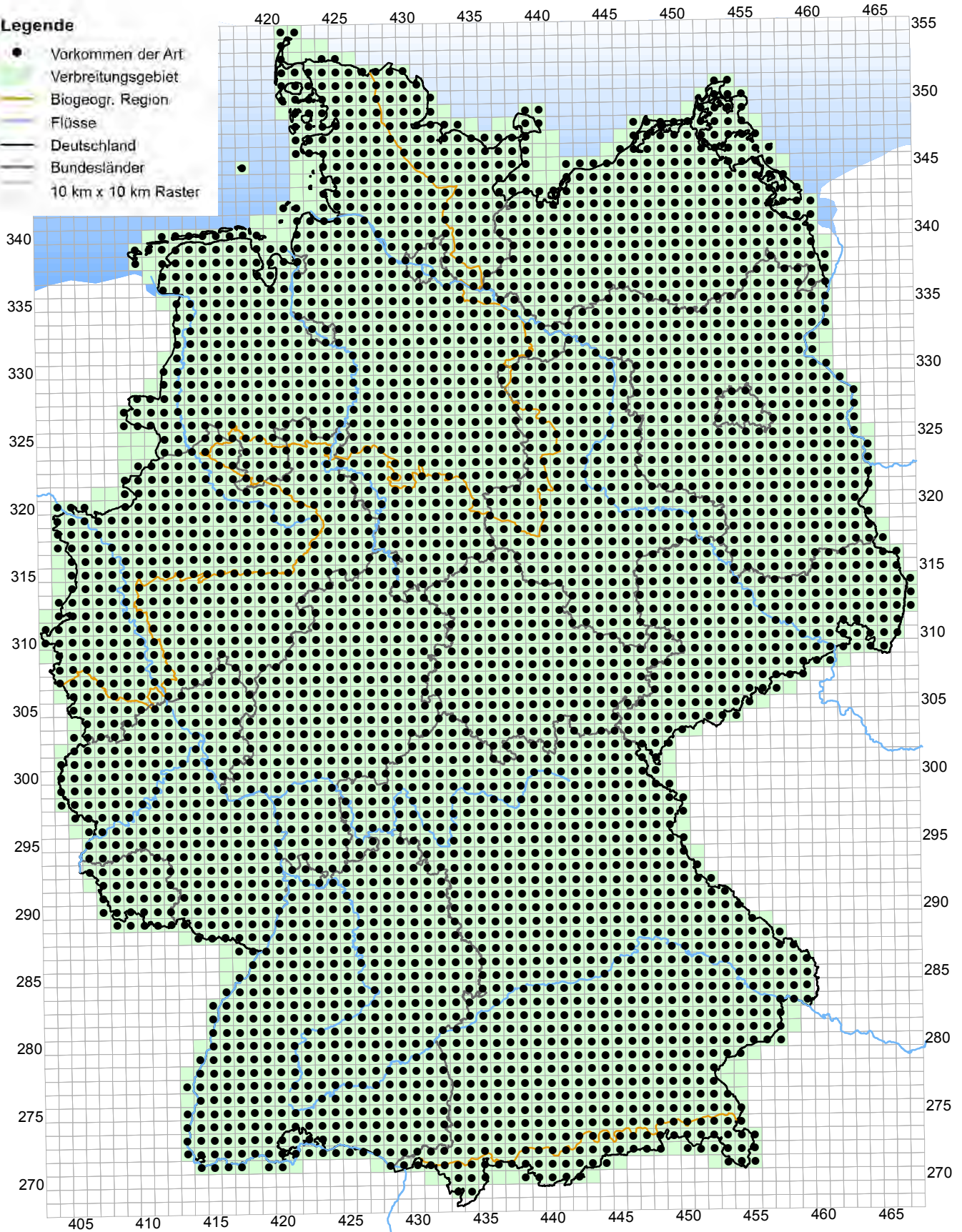
Stand: Oktober 2019

Berichtsjahr: 2019

## A483 *Cyanistes caeruleus* s. str. (Blaumeise)

### Legende

- Vorkommen der Art
- Verbreitungsgebiet
- Biogeogr. Region
- Flüsse
- Deutschland
- Bundesländer
- 10 km x 10 km Raster



Quelle: Nationaler Vogelschutz-Bericht 2019

Datengrundlagen: Ornitho.de, Atlas deutscher Brutvogelarten, Dachverband Deutscher Avifaunisten, Verbreitungsdaten der Landesfachbehörden und des BfN

Geobasisdaten (c) GeoBasis-DE / BKG (2019)  
Datenlizenz Deutschland – Namensnennung – Version 2.0  
(www.govdata.de/dl-de/by-2.0)

0 40 80 Kilometer

# Kombinierte Vorkommen- und Verbreitungskarte der Arten der Vogelschutz-Richtlinie

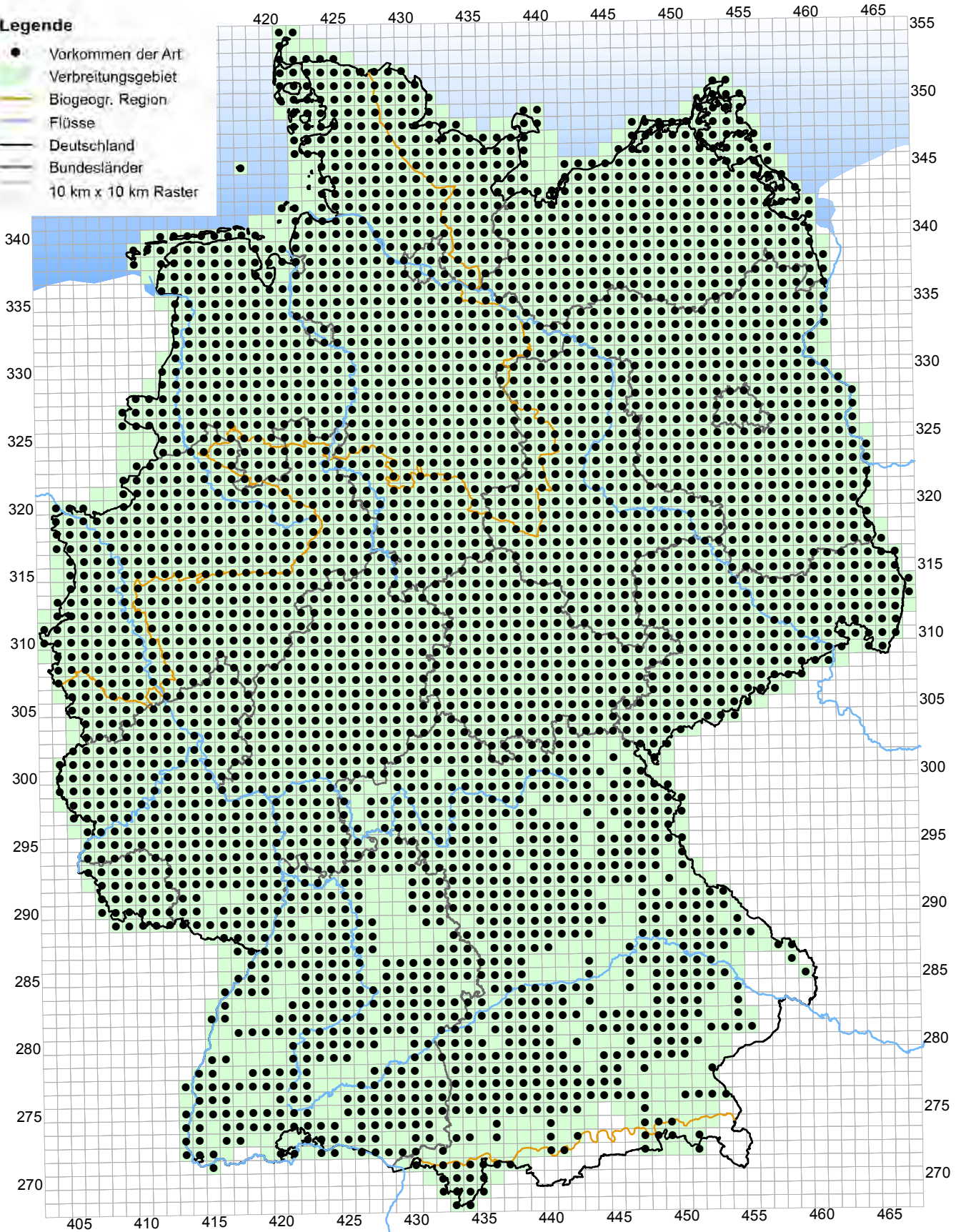
Stand: Oktober 2019

Berichtsjahr: 2019

## A476 *Linaria cannabina* (Bluthänfling)

### Legende

- Vorkommen der Art
- Verbreitungsgebiet
- Biogeogr. Region
- Flüsse
- Deutschland
- Bundesländer
- 10 km x 10 km Raster



Quelle: Nationaler Vogelschutz-Bericht 2019

Datengrundlagen: Ornitho.de, Atlas deutscher Brutvogelarten, Dachverband Deutscher Avifaunisten, Verbreitungsdaten der Landesfachbehörden und des BfN

Geobasisdaten (c) GeoBasis-DE / BKG (2019)  
Datenlizenz Deutschland – Namensnennung – Version 2.0  
(www.govdata.de/dl-de/by-2.0)

# Kombinierte Vorkommen- und Verbreitungskarte der Arten der Vogelschutz-Richtlinie

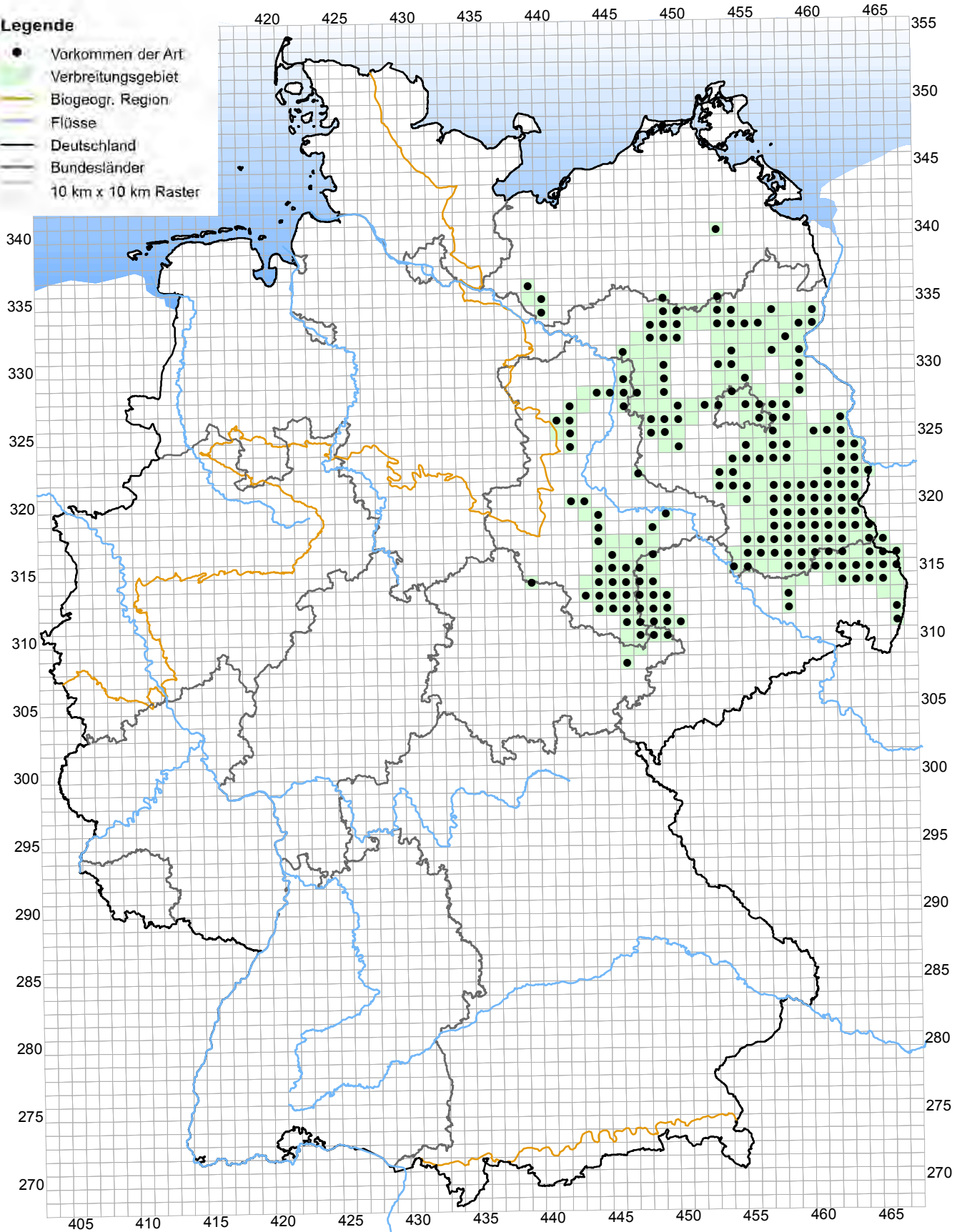
Stand: Oktober 2019

Berichtsjahr: 2019

## A255 *Anthus campestris* (Brachpieper)

### Legende

- Vorkommen der Art
- Verbreitungsgebiet
- Biogeogr. Region
- Flüsse
- Deutschland
- Bundesländer
- 10 km x 10 km Raster



Quelle: Nationaler Vogelschutz-Bericht 2019

Datengrundlagen: Ornitho.de, Atlas deutscher Brutvogelarten, Dachverband Deutscher Avifaunisten, Verbreitungsdaten der Landesfachbehörden und des BfN

Geobasisdaten (c) GeoBasis-DE / BKG (2019)  
Datenlizenz Deutschland – Namensnennung – Version 2.0  
([www.govdata.de/dl-de/by-2.0](http://www.govdata.de/dl-de/by-2.0))

# Kombinierte Vorkommen- und Verbreitungskarte der Arten der Vogelschutz-Richtlinie

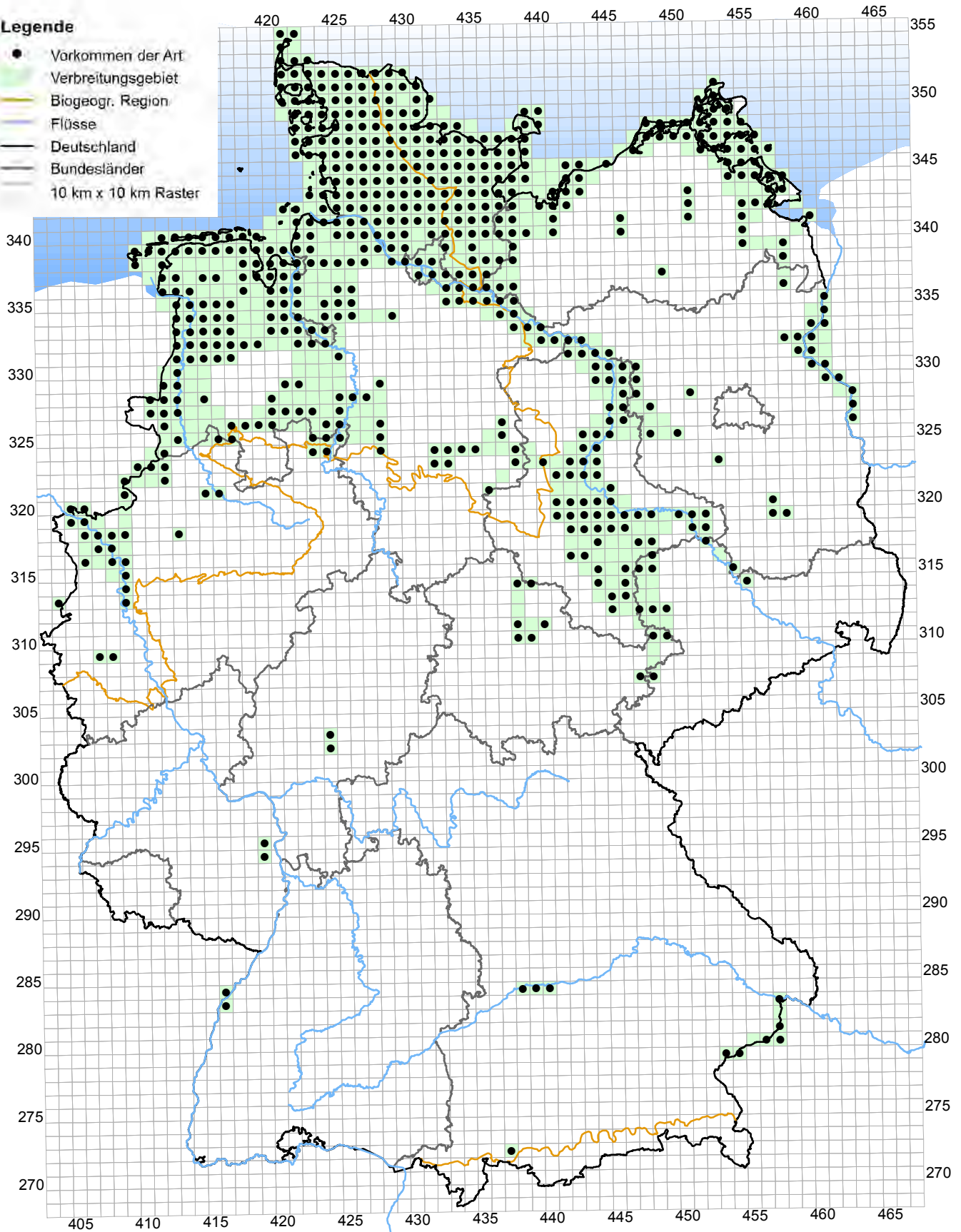
Stand: Oktober 2019

Berichtsjahr: 2019

## A048 *Tadorna tadorna* (Brandgans)

### Legende

- Vorkommen der Art
- Verbreitungsgebiet
- Biogeogr. Region
- Flüsse
- Deutschland
- Bundesländer
- 10 km x 10 km Raster



Quelle: Nationaler Vogelschutz-Bericht 2019

Datengrundlagen: Ornitho.de, Atlas deutscher Brutvogelarten, Dachverband Deutscher Avifaunisten, Verbreitungsdaten der Landesfachbehörden und des BfN

Geobasisdaten (c) GeoBasis-DE / BKG (2019)  
Datenlizenz Deutschland – Namensnennung – Version 2.0  
(www.govdata.de/dl-de/by-2.0)

# Kombinierte Vorkommen- und Verbreitungskarte der Arten der Vogelschutz-Richtlinie

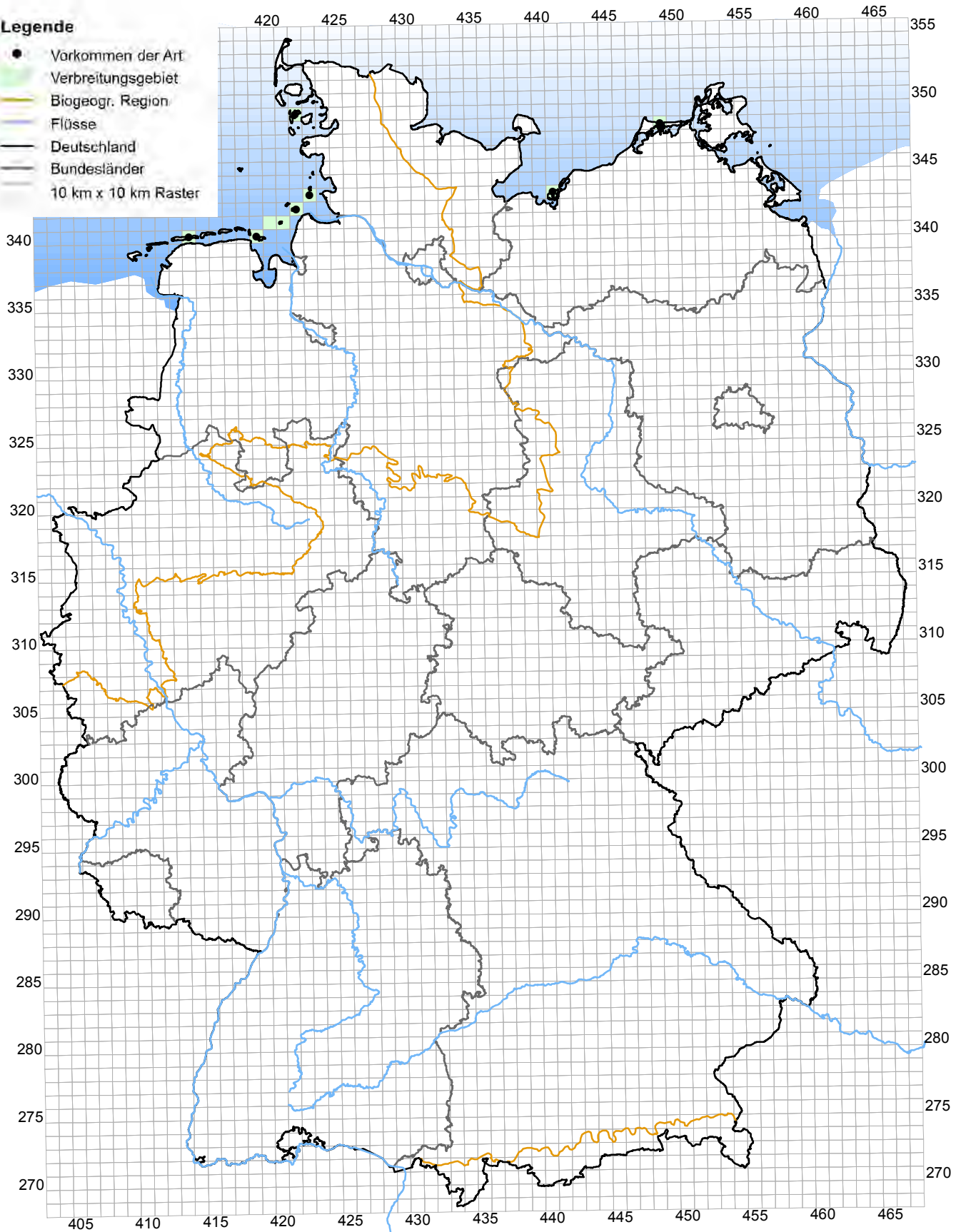
Stand: Oktober 2019

Berichtsjahr: 2019

## A863 *Thalasseus sandvicensis* (Brandseeschwalbe)

### Legende

- Vorkommen der Art
- Verbreitungsgebiet
- Biogeogr. Region
- Flüsse
- Deutschland
- Bundesländer
- 10 km x 10 km Raster



Quelle: Nationaler Vogelschutz-Bericht 2019

Datengrundlagen: Ornitho.de, Atlas deutscher Brutvogelarten, Dachverband Deutscher Avifaunisten, Verbreitungsdaten der Landesfachbehörden und des BfN

Geobasisdaten (c) GeoBasis-DE / BKG (2019)  
Datenlizenz Deutschland – Namensnennung – Version 2.0  
(www.govdata.de/dl-de/by-2.0)

0 40 80 Kilometer

# Kombinierte Vorkommen- und Verbreitungskarte der Arten der Vogelschutz-Richtlinie

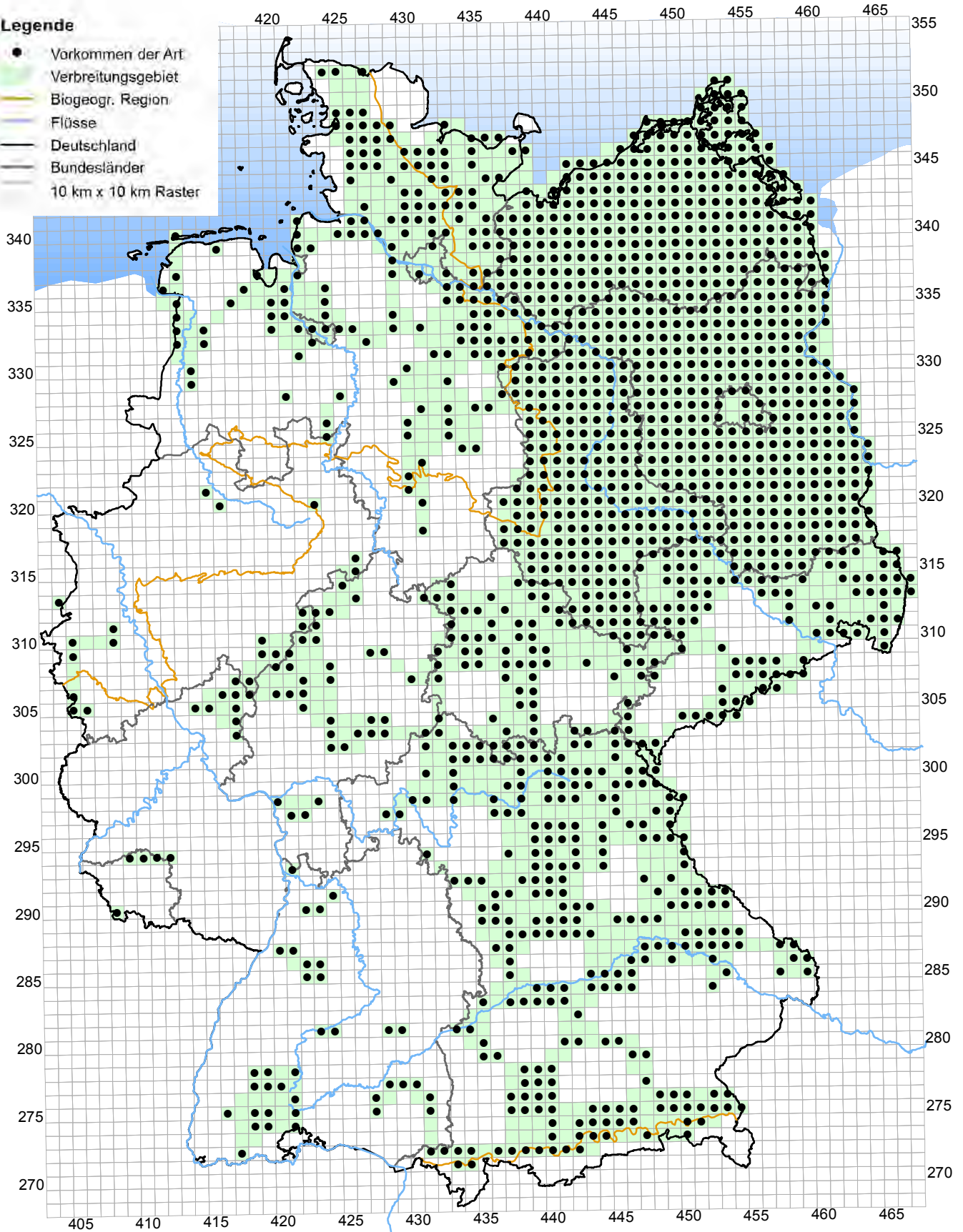
Stand: Oktober 2019

Berichtsjahr: 2019

## A275 *Saxicola rubetra* (Braunkehlchen)

### Legende

- Vorkommen der Art
- Verbreitungsgebiet
- Biogeogr. Region
- Flüsse
- Deutschland
- Bundesländer
- 10 km x 10 km Raster



Quelle: Nationaler Vogelschutz-Bericht 2019

Datengrundlagen: Ornitho.de, Atlas deutscher Brutvogelarten, Dachverband Deutscher Avifaunisten, Verbreitungsdaten der Landesfachbehörden und des BfN

Geobasisdaten (c) GeoBasis-DE / BKG (2019)  
Datenlizenz Deutschland – Namensnennung – Version 2.0  
(www.govdata.de/dl-de/by-2.0)

0 40 80 Kilometer



# Kombinierte Vorkommen- und Verbreitungskarte der Arten der Vogelschutz-Richtlinie

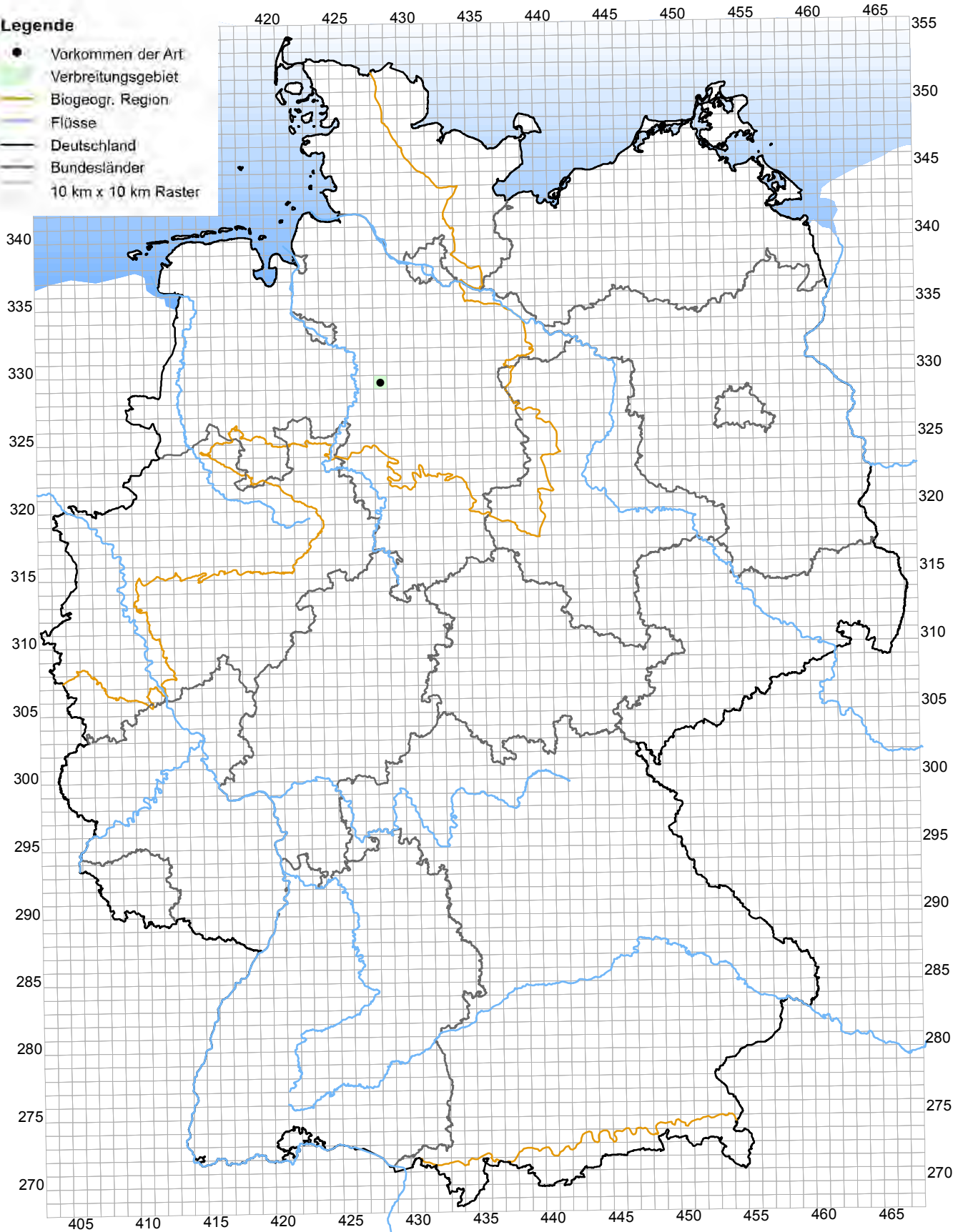
Stand: Oktober 2019

Berichtsjahr: 2019

## A166 *Tringa glareola* (Bruchwasserläufer)

### Legende

- Vorkommen der Art
- Verbreitungsgebiet
- Biogeogr. Region
- Flüsse
- Deutschland
- Bundesländer
- 10 km x 10 km Raster



Quelle: Nationaler Vogelschutz-Bericht 2019

Datengrundlagen: Ornitho.de, Atlas deutscher Brutvogelarten, Dachverband Deutscher Avifaunisten, Verbreitungsdaten der Landesfachbehörden und des BfN

Geobasisdaten (c) GeoBasis-DE / BKG (2019)  
Datenlizenz Deutschland – Namensnennung – Version 2.0  
(www.govdata.de/dl-de/by-2.0)

# Kombinierte Vorkommen- und Verbreitungskarte der Arten der Vogelschutz-Richtlinie

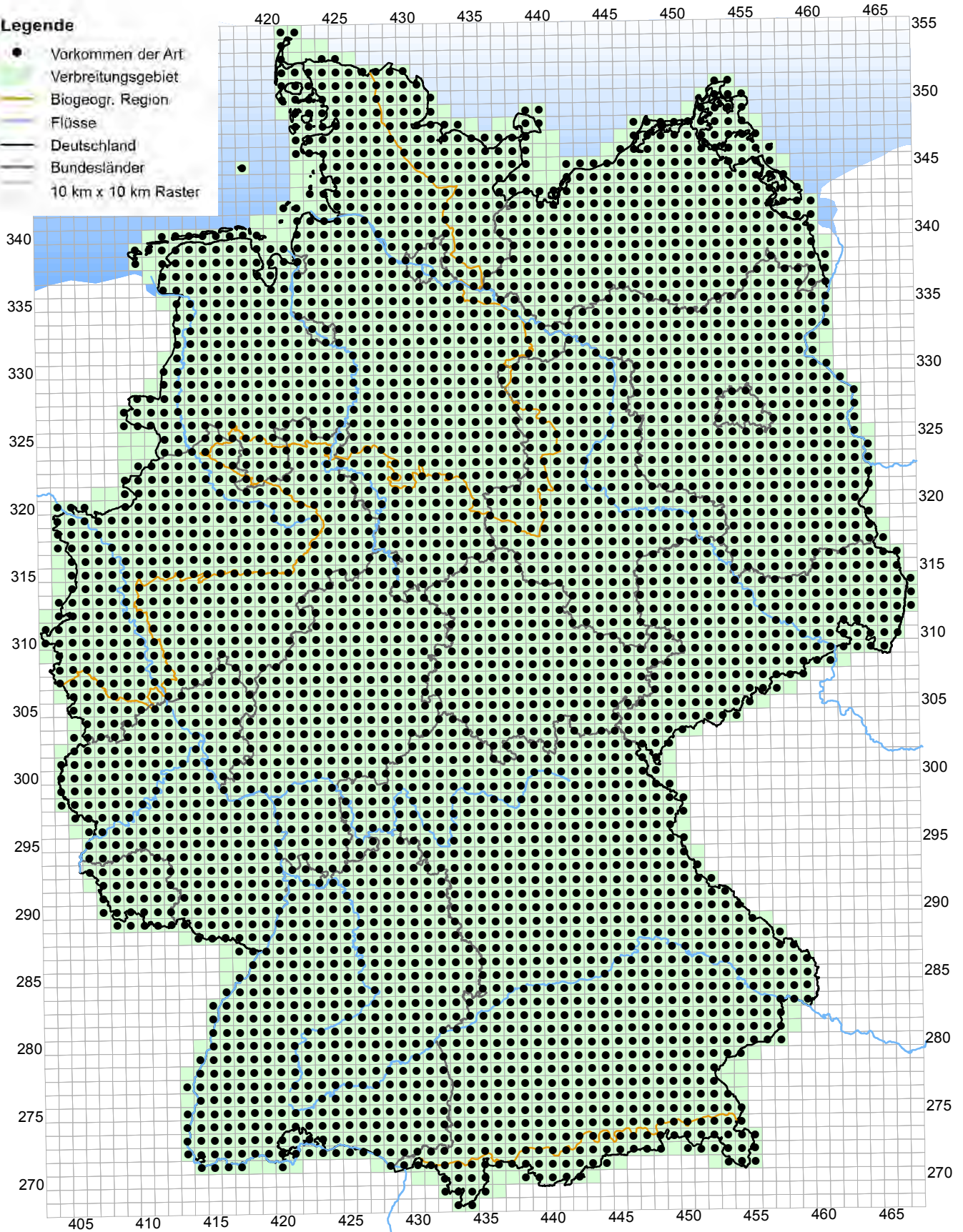
Stand: Oktober 2019

Berichtsjahr: 2019

## A657 *Fringilla coelebs* all others (Buchfink)

### Legende

- Vorkommen der Art
- Verbreitungsgebiet
- Biogeogr. Region
- Flüsse
- Deutschland
- Bundesländer
- 10 km x 10 km Raster



Quelle: Nationaler Vogelschutz-Bericht 2019

Datengrundlagen: Ornitho.de, Atlas deutscher Brutvogelarten, Dachverband Deutscher Avifaunisten, Verbreitungsdaten der Landesfachbehörden und des BfN

Geobasisdaten (c) GeoBasis-DE / BKG (2019)  
Datenlizenz Deutschland – Namensnennung – Version 2.0  
(www.govdata.de/dl-de/by-2.0)

# Kombinierte Vorkommen- und Verbreitungskarte der Arten der Vogelschutz-Richtlinie

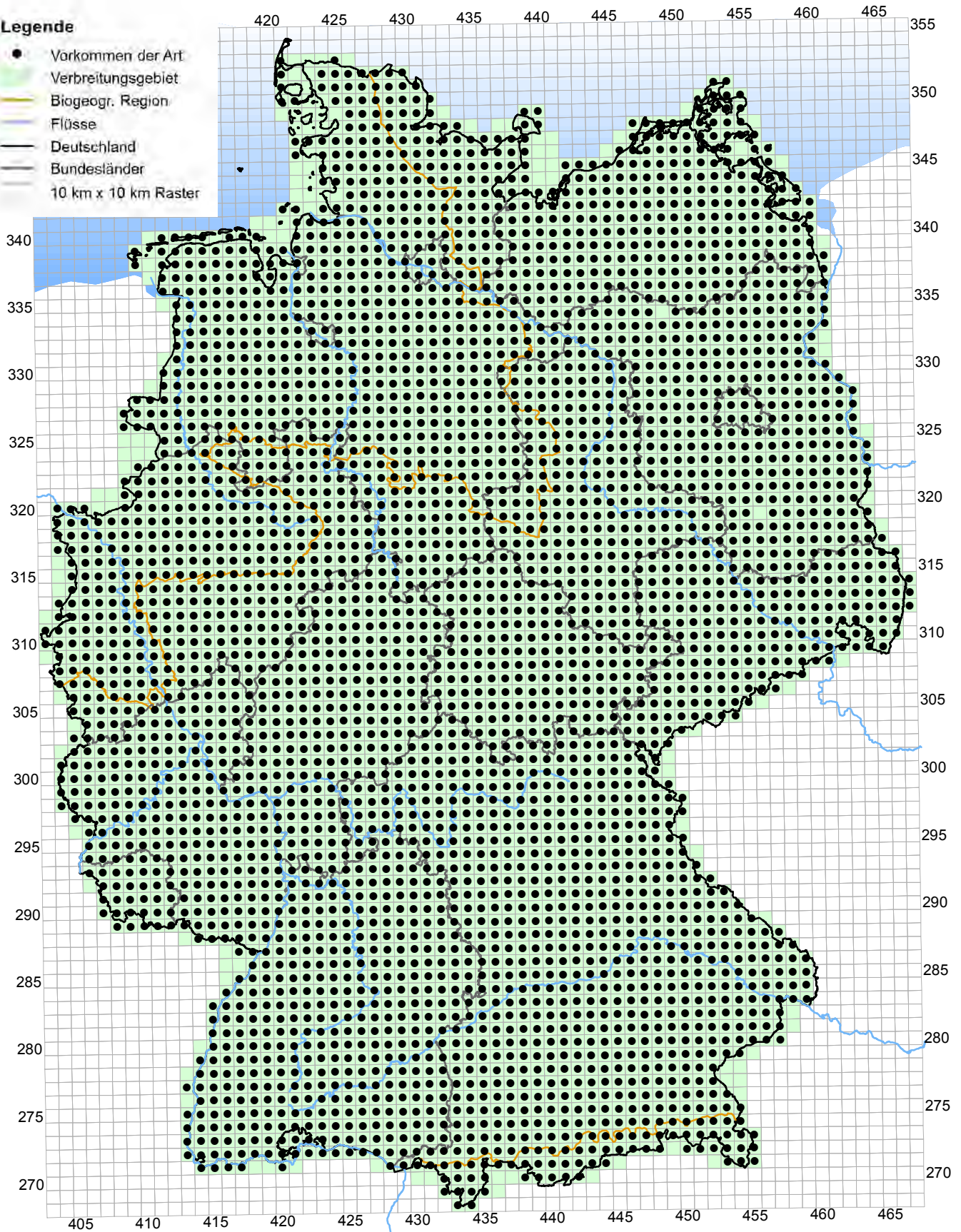
Stand: Oktober 2019

Berichtsjahr: 2019

## A658 *Dendrocopos major* all others (Buntspecht)

### Legende

- Vorkommen der Art
- Verbreitungsgebiet
- Biogeogr. Region
- Flüsse
- Deutschland
- Bundesländer
- 10 km x 10 km Raster



Quelle: Nationaler Vogelschutz-Bericht 2019

Datengrundlagen: Ornitho.de, Atlas deutscher Brutvogelarten, Dachverband Deutscher Avifaunisten, Verbreitungsdaten der Landesfachbehörden und des BfN

Geobasisdaten (c) GeoBasis-DE / BKG (2019)  
Datenlizenz Deutschland – Namensnennung – Version 2.0  
(www.govdata.de/dl-de/by-2.0)

0 40 80 Kilometer

# Kombinierte Vorkommen- und Verbreitungskarte der Arten der Vogelschutz-Richtlinie

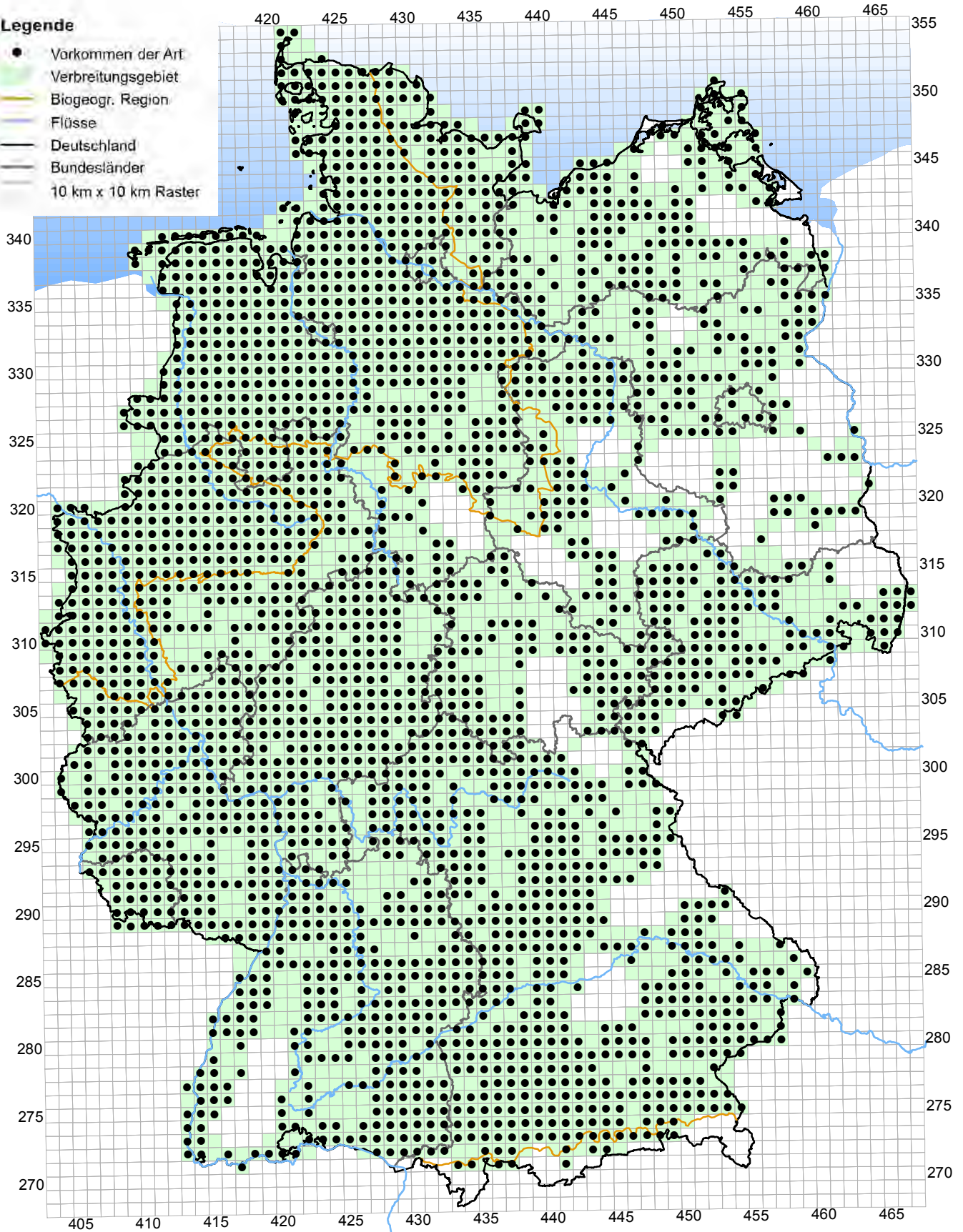
Stand: Oktober 2019

Berichtsjahr: 2019

## A347 *Corvus monedula* (Dohle)

### Legende

- Vorkommen der Art
- Verbreitungsgebiet
- Biogeogr. Region
- Flüsse
- Deutschland
- Bundesländer
- 10 km x 10 km Raster



Quelle: Nationaler Vogelschutz-Bericht 2019

Datengrundlagen: Ornitho.de, Atlas deutscher Brutvogelarten, Dachverband Deutscher Avifaunisten, Verbreitungsdaten der Landesfachbehörden und des BfN

Geobasisdaten (c) GeoBasis-DE / BKG (2019)  
Datenlizenz Deutschland – Namensnennung – Version 2.0  
(www.govdata.de/dl-de/by-2.0)

# Kombinierte Vorkommen- und Verbreitungskarte der Arten der Vogelschutz-Richtlinie

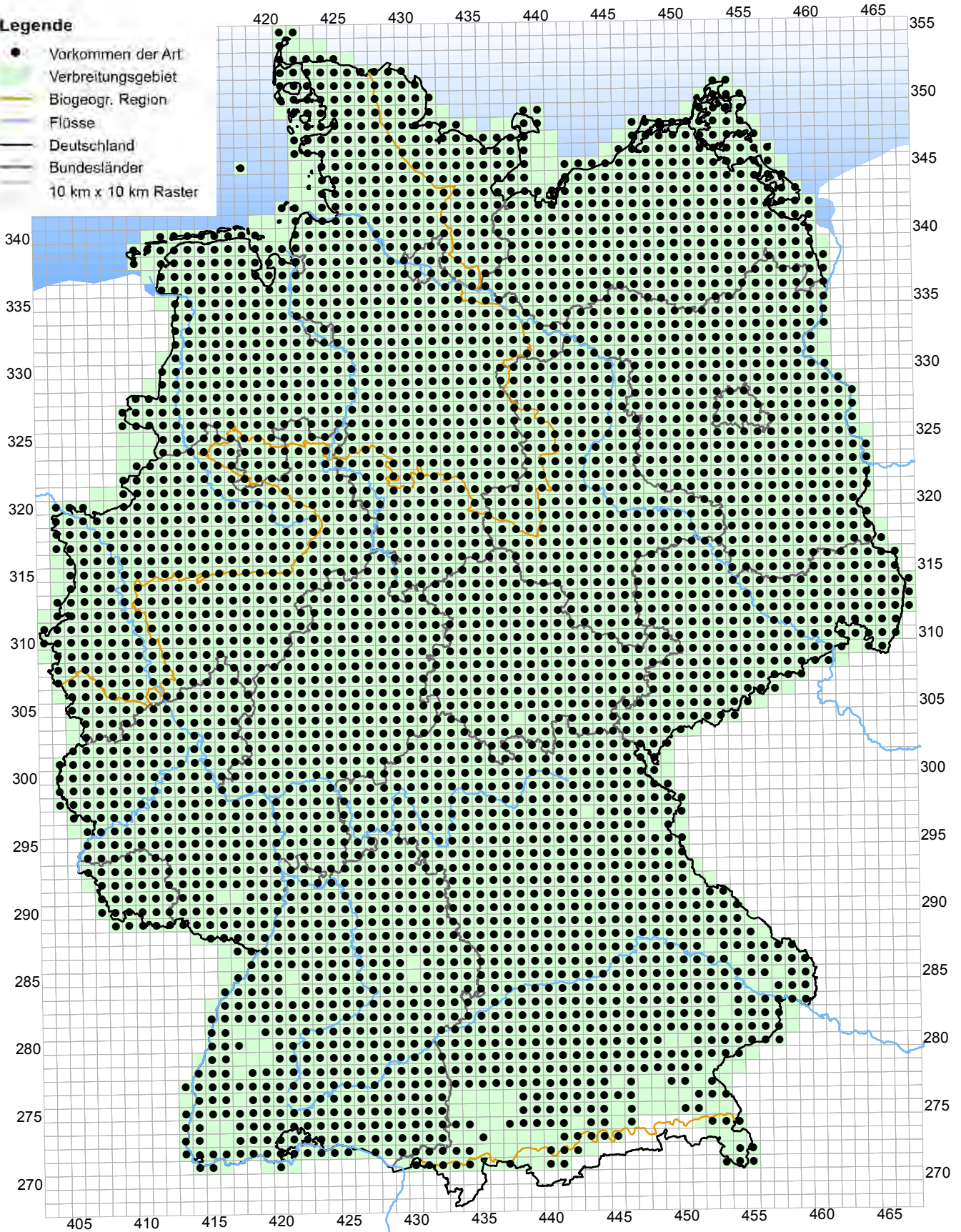
Stand: Oktober 2019

Berichtsjahr: 2019

## A309 *Sylvia communis* (Dorngrasmücke)

### Legende

- Vorkommen der Art
- Verbreitungsgebiet
- Biogeogr. Region
- Flüsse
- Deutschland
- Bundesländer
- 10 km x 10 km Raster



Quelle: Nationaler Vogelschutz-Bericht 2019

Datengrundlagen: Ornitho.de, Atlas deutscher Brutvogelarten, Dachverband Deutscher Avifaunisten, Verbreitungsdaten der Landesfachbehörden und des BfN

Geobasisdaten (c) GeoBasis-DE / BKG (2019)  
Datenlizenz Deutschland – Namensnennung – Version 2.0  
(www.govdata.de/dl-de/by-2.0)

# Kombinierte Vorkommen- und Verbreitungskarte der Arten der Vogelschutz-Richtlinie

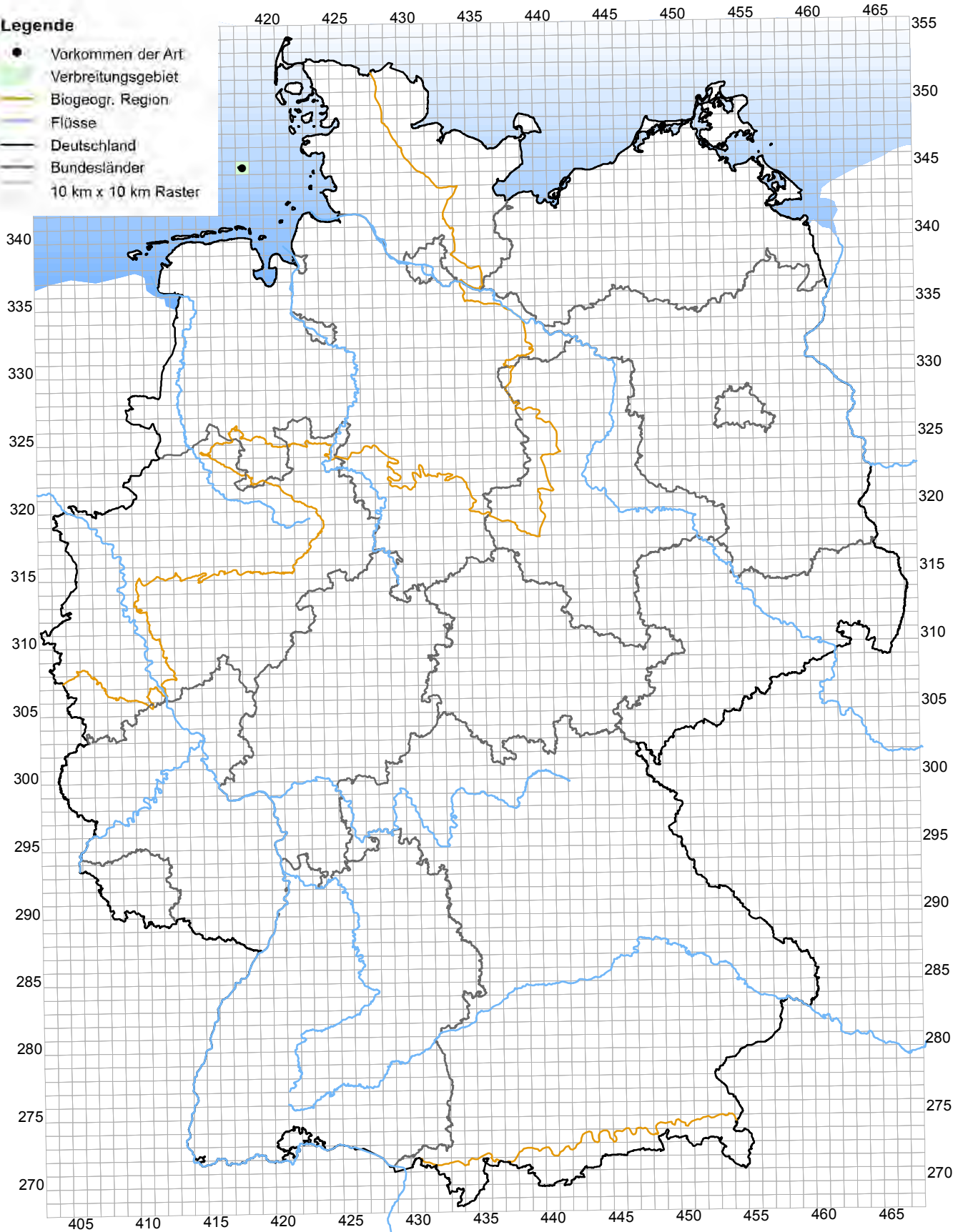
Stand: Oktober 2019

Berichtsjahr: 2019

## A188 *Rissa tridactyla* (Dreizehenmöwe)

### Legende

- Vorkommen der Art
- Verbreitungsgebiet
- Biogeogr. Region
- Flüsse
- Deutschland
- Bundesländer
- 10 km x 10 km Raster



Quelle: Nationaler Vogelschutz-Bericht 2019

Datengrundlagen: Ornitho.de, Atlas deutscher Brutvogelarten, Dachverband Deutscher Avifaunisten, Verbreitungsdaten der Landesfachbehörden und des BfN

Geobasisdaten (c) GeoBasis-DE / BKG (2019)  
Datenlizenz Deutschland – Namensnennung – Version 2.0  
(www.govdata.de/dl-de/by-2.0)

# Kombinierte Vorkommen- und Verbreitungskarte der Arten der Vogelschutz-Richtlinie

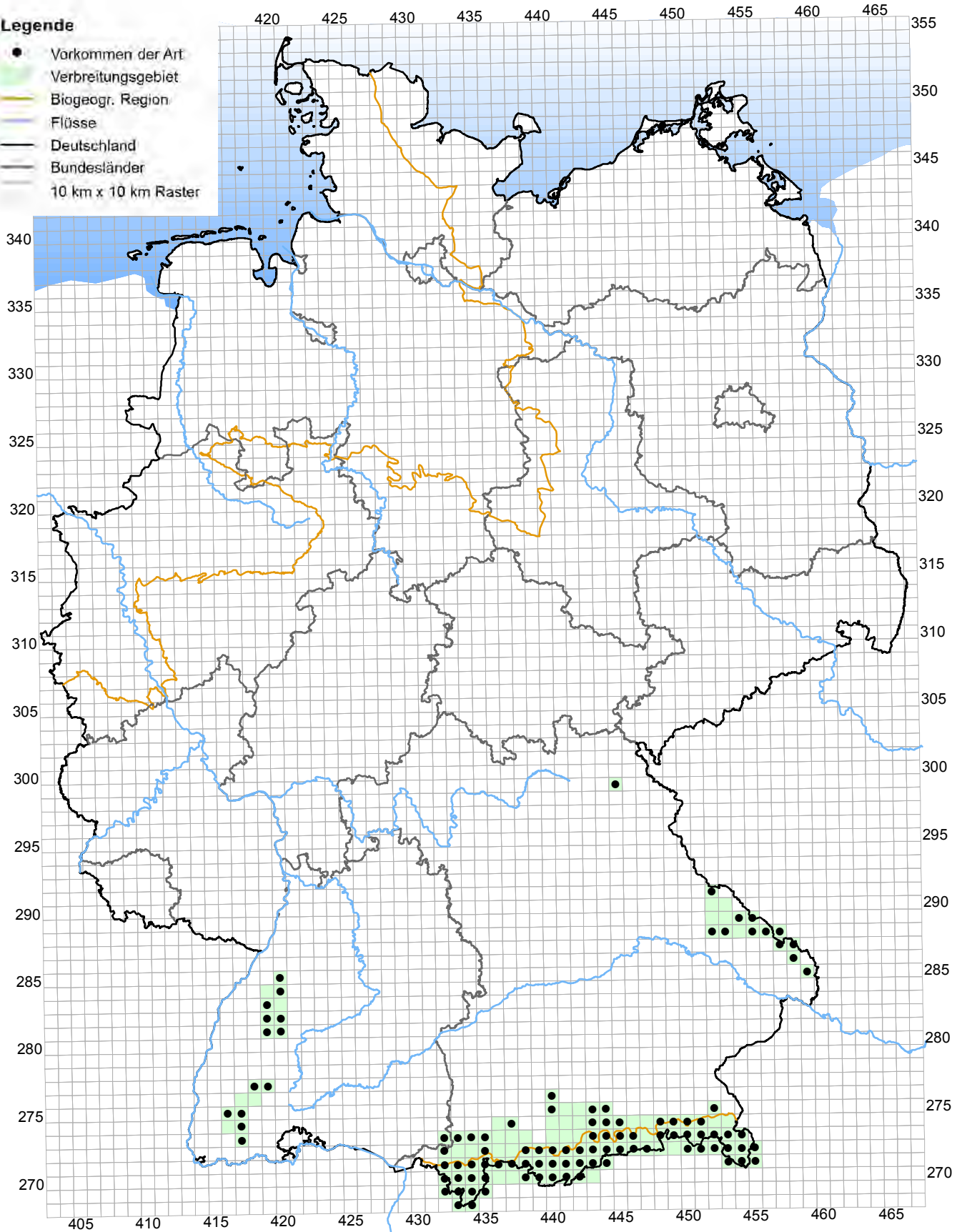
Stand: Oktober 2019

Berichtsjahr: 2019

## A241 *Picoides tridactylus* (Dreizehenspecht)

### Legende

- Vorkommen der Art
- Verbreitungsgebiet
- Biogeogr. Region
- Flüsse
- Deutschland
- Bundesländer
- 10 km x 10 km Raster



Quelle: Nationaler Vogelschutz-Bericht 2019

Datengrundlagen: Ornitho.de, Atlas deutscher Brutvogelarten, Dachverband Deutscher Avifaunisten, Verbreitungsdaten der Landesfachbehörden und des BfN

Geobasisdaten (c) GeoBasis-DE / BKG (2019)  
Datenlizenz Deutschland – Namensnennung – Version 2.0  
(www.govdata.de/dl-de/by-2.0)

# Kombinierte Vorkommen- und Verbreitungskarte der Arten der Vogelschutz-Richtlinie

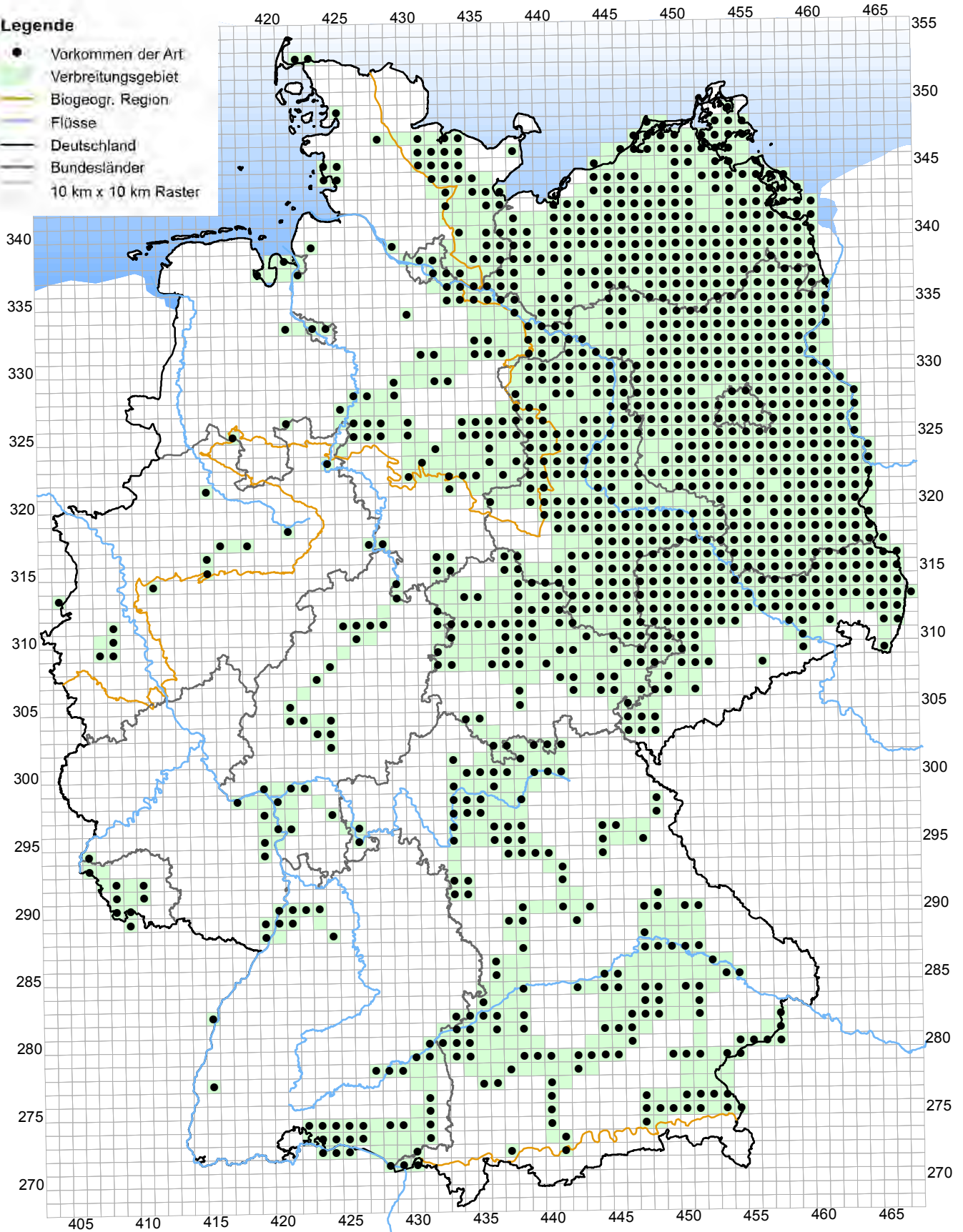
Stand: Oktober 2019

Berichtsjahr: 2019

## A298 *Acrocephalus arundinaceus* (Drosselrohrsänger)

### Legende

- Vorkommen der Art
- Verbreitungsgebiet
- Biogeogr. Region
- Flüsse
- Deutschland
- Bundesländer
- 10 km x 10 km Raster



Quelle: Nationaler Vogelschutz-Bericht 2019

Datengrundlagen: Ornitho.de, Atlas deutscher Brutvogelarten, Dachverband Deutscher Avifaunisten, Verbreitungsdaten der Landesfachbehörden und des BfN

Geobasisdaten (c) GeoBasis-DE / BKG (2019)  
Datenlizenz Deutschland – Namensnennung – Version 2.0  
(www.govdata.de/dl-de/by-2.0)

0 40 80 Kilometer



# Kombinierte Vorkommen- und Verbreitungskarte der Arten der Vogelschutz-Richtlinie

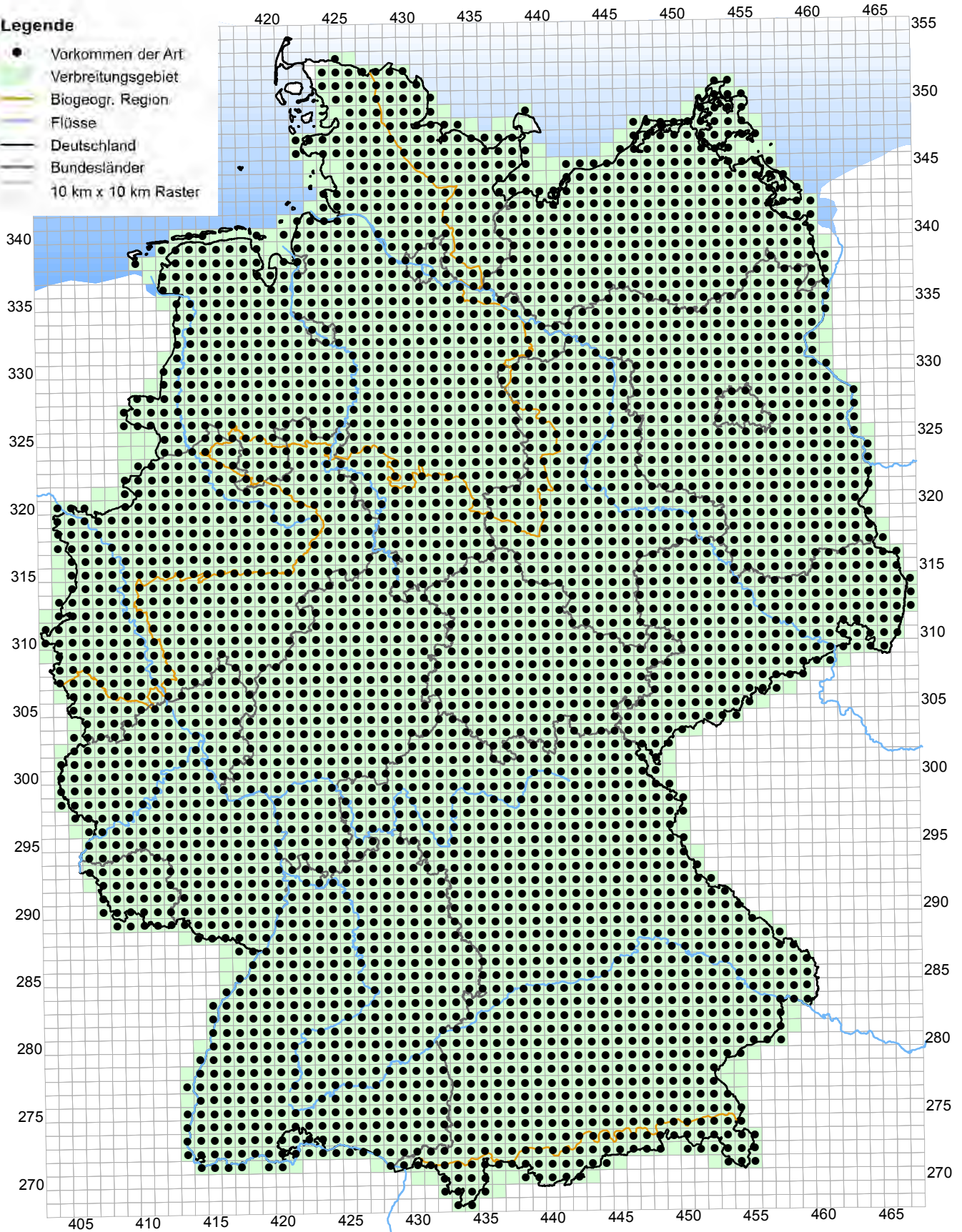
Stand: Oktober 2019

Berichtsjahr: 2019

## A342 *Garrulus glandarius* (Eichelhäher)

### Legende

- Vorkommen der Art
- Verbreitungsgebiet
- Biogeogr. Region
- Flüsse
- Deutschland
- Bundesländer
- 10 km x 10 km Raster



Quelle: Nationaler Vogelschutz-Bericht 2019

Datengrundlagen: Ornitho.de, Atlas deutscher Brutvogelarten, Dachverband Deutscher Avifaunisten, Verbreitungsdaten der Landesfachbehörden und des BfN

Geobasisdaten (c) GeoBasis-DE / BKG (2019)  
Datenlizenz Deutschland – Namensnennung – Version 2.0  
([www.govdata.de/dl-de/by-2.0](http://www.govdata.de/dl-de/by-2.0))

# Kombinierte Vorkommen- und Verbreitungskarte der Arten der Vogelschutz-Richtlinie

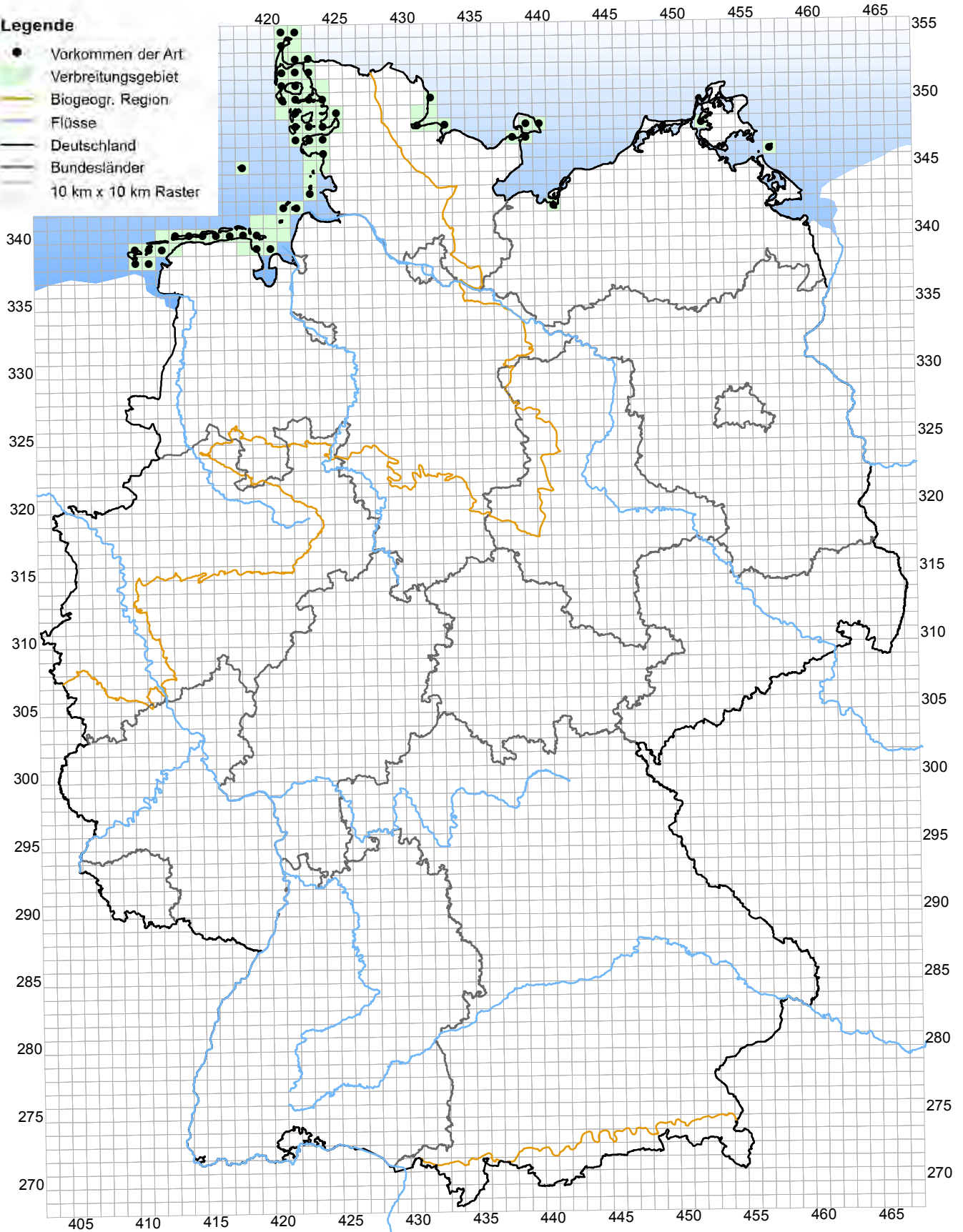
Stand: Oktober 2019

Berichtsjahr: 2019

## A063 Somateria mollissima (Eiderente)

### Legende

- Vorkommen der Art
- Verbreitungsgebiet
- Biogeogr. Region
- Flüsse
- Deutschland
- Bundesländer
- 10 km x 10 km Raster



Quelle: Nationaler Vogelschutz-Bericht 2019

Datengrundlagen: Ornitho.de, Atlas deutscher Brutvogelarten, Dachverband Deutscher Avifaunisten, Verbreitungsdaten der Landesfachbehörden und des BfN

Geobasisdaten (c) GeoBasis-DE / BKG (2019)  
Datenlizenz Deutschland – Namensnennung – Version 2.0  
(www.govdata.de/dl-de/by-2.0)

# Kombinierte Vorkommen- und Verbreitungskarte der Arten der Vogelschutz-Richtlinie

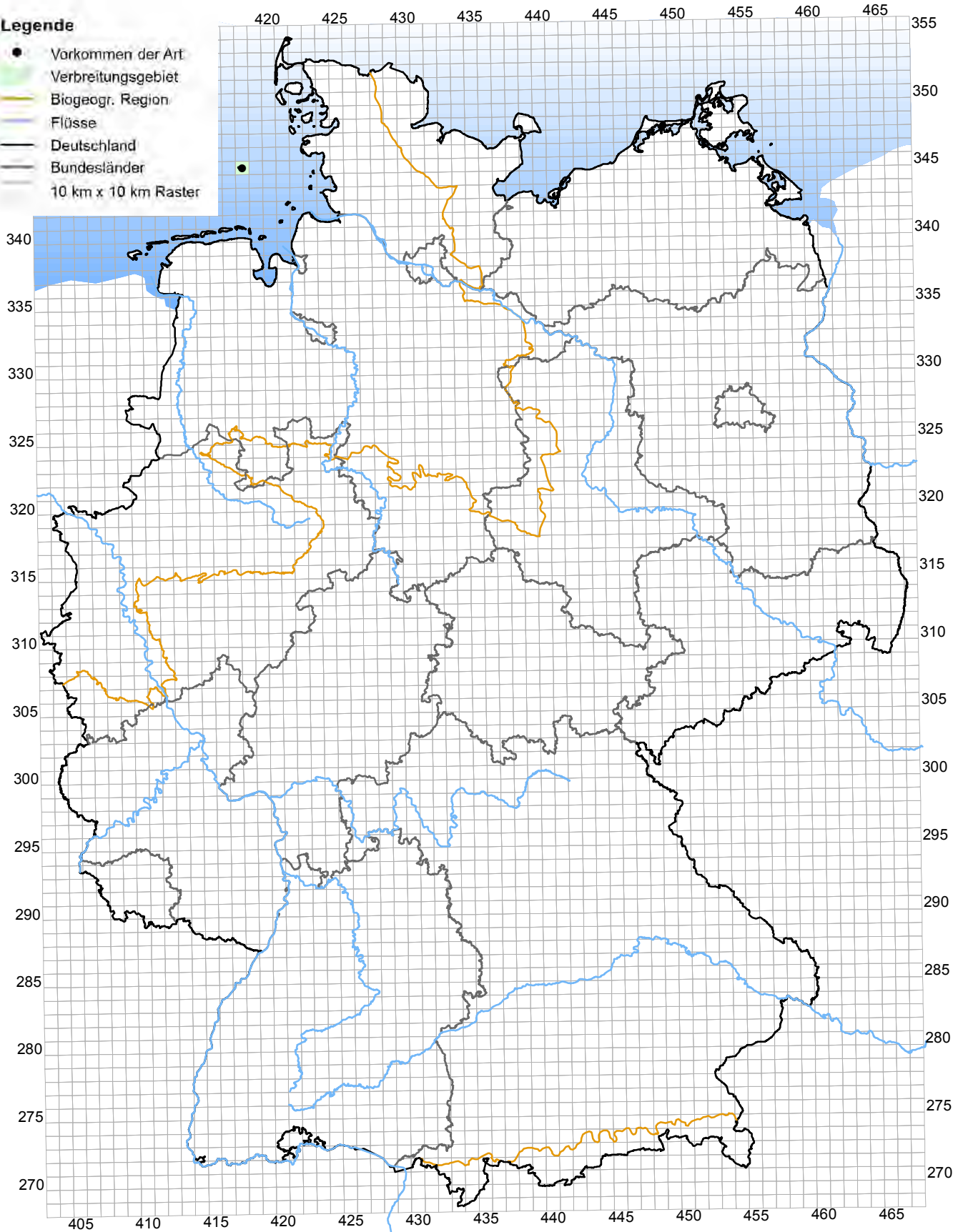
Stand: Oktober 2019

Berichtsjahr: 2019

## A009 Fulmarus glacialis (Eissturmvogel)

### Legende

- Vorkommen der Art
- Verbreitungsgebiet
- Biogeogr. Region
- Flüsse
- Deutschland
- Bundesländer
- 10 km x 10 km Raster



Quelle: Nationaler Vogelschutz-Bericht 2019

Datengrundlagen: Ornitho.de, Atlas deutscher Brutvogelarten, Dachverband Deutscher Avifaunisten, Verbreitungsdaten der Landesfachbehörden und des BfN

Geobasisdaten (c) GeoBasis-DE / BKG (2019)  
Datenlizenz Deutschland – Namensnennung – Version 2.0  
(www.govdata.de/dl-de/by-2.0)

# Kombinierte Vorkommen- und Verbreitungskarte der Arten der Vogelschutz-Richtlinie

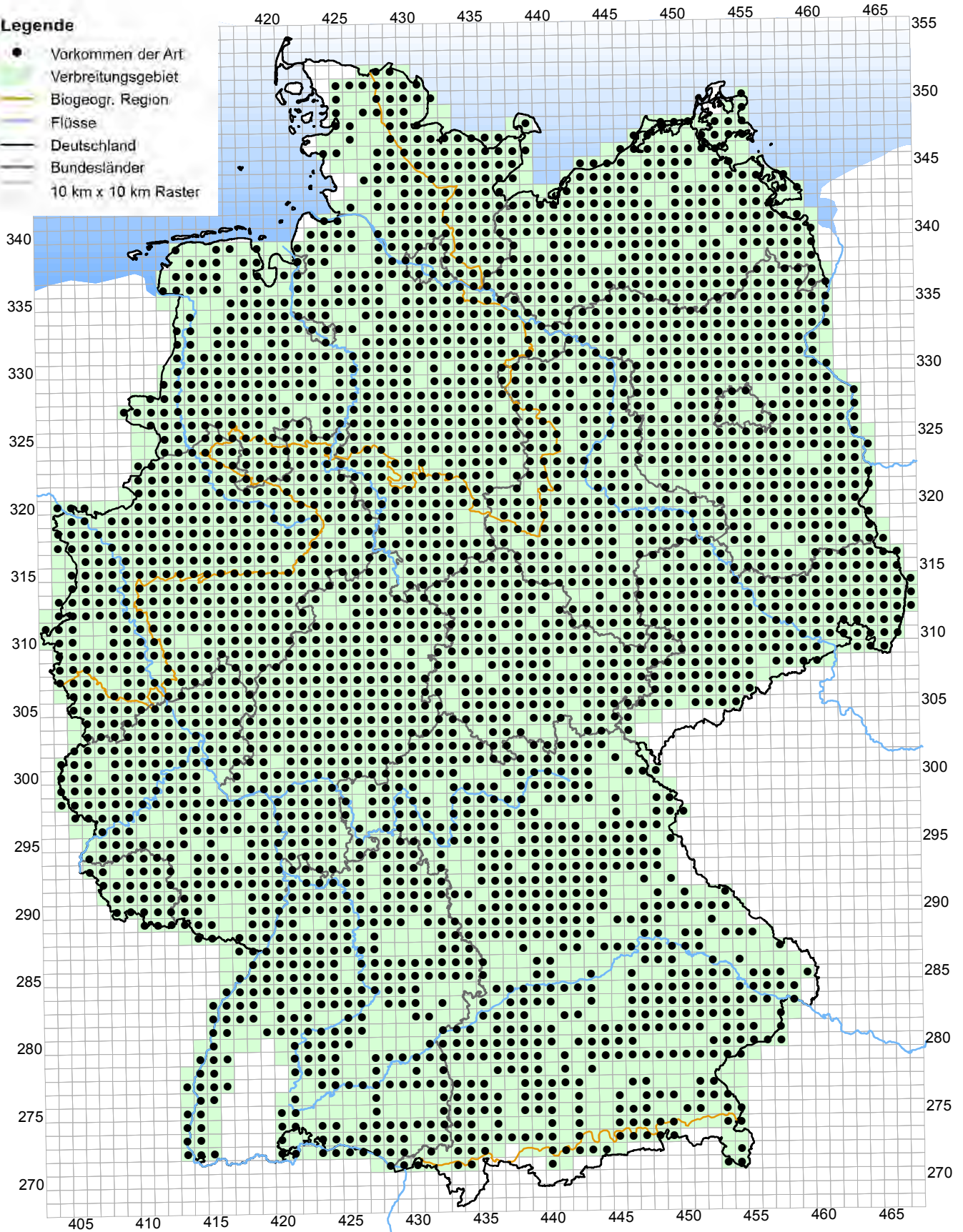
Stand: Oktober 2019

Berichtsjahr: 2019

## A229 *Alcedo atthis* (Eisvogel)

### Legende

- Vorkommen der Art
- Verbreitungsgebiet
- Biogeogr. Region
- Flüsse
- Deutschland
- Bundesländer
- 10 km x 10 km Raster



Quelle: Nationaler Vogelschutz-Bericht 2019

Datengrundlagen: Ornitho.de, Atlas deutscher Brutvogelarten, Dachverband Deutscher Avifaunisten, Verbreitungsdaten der Landesfachbehörden und des BfN

Geobasisdaten (c) GeoBasis-DE / BKG (2019)  
Datenlizenz Deutschland – Namensnennung – Version 2.0  
(www.govdata.de/dl-de/by-2.0)

# Kombinierte Vorkommen- und Verbreitungskarte der Arten der Vogelschutz-Richtlinie

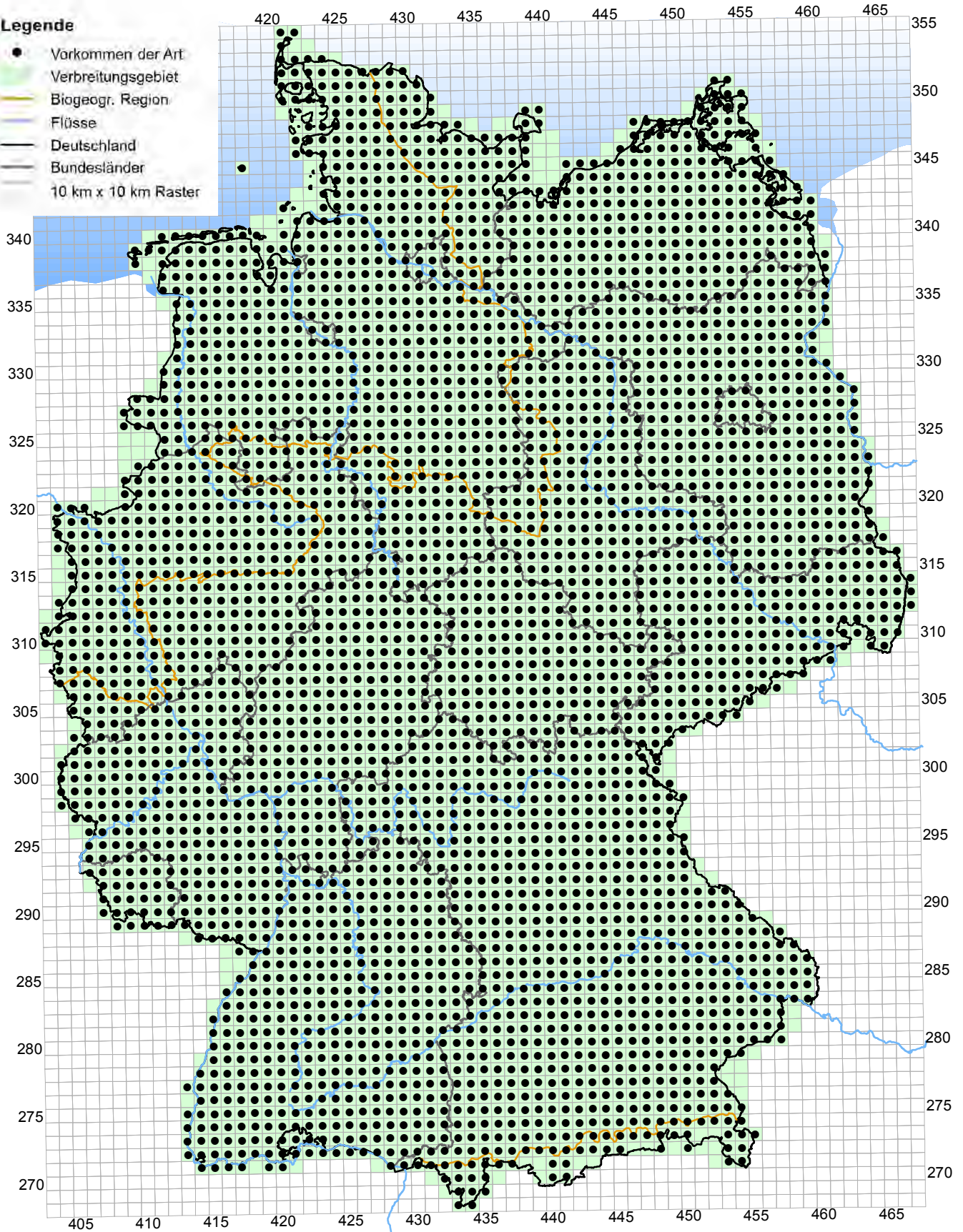
Stand: Oktober 2019

Berichtsjahr: 2019

## A343 *Pica pica* (Elster)

### Legende

- Vorkommen der Art
- Verbreitungsgebiet
- Biogeogr. Region
- Flüsse
- Deutschland
- Bundesländer
- 10 km x 10 km Raster



Quelle: Nationaler Vogelschutz-Bericht 2019

Datengrundlagen: Ornitho.de, Atlas deutscher Brutvogelarten, Dachverband Deutscher Avifaunisten, Verbreitungsdaten der Landesfachbehörden und des BfN

Geobasisdaten (c) GeoBasis-DE / BKG (2019)  
Datenlizenz Deutschland – Namensnennung – Version 2.0  
(www.govdata.de/dl-de/by-2.0)

0 40 80 Kilometer

# Kombinierte Vorkommen- und Verbreitungskarte der Arten der Vogelschutz-Richtlinie

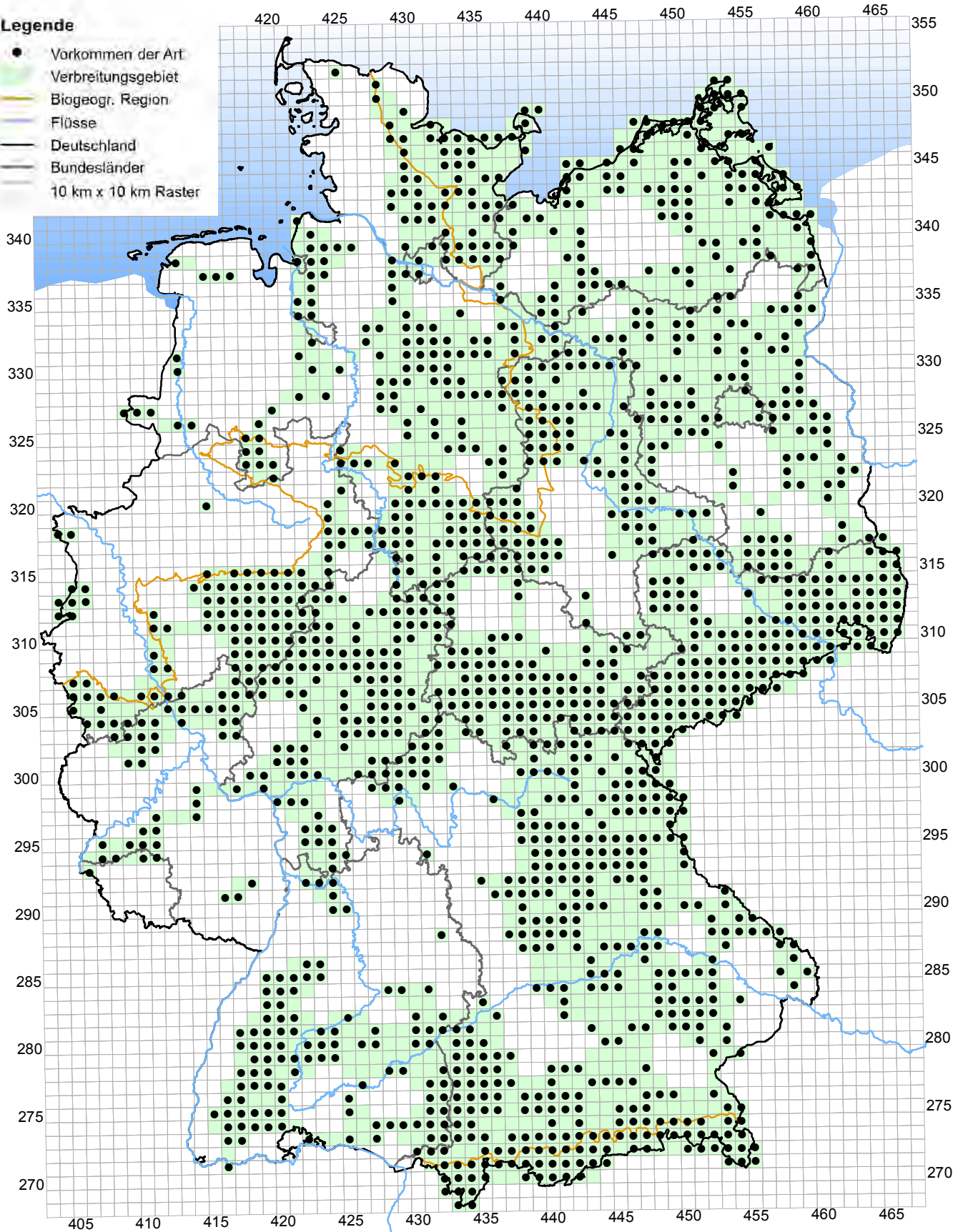
Stand: Oktober 2019

Berichtsjahr: 2019

## A478 *Spinus spinus* (Erlenzeisig)

### Legende

- Vorkommen der Art
- Verbreitungsgebiet
- Biogeogr. Region
- Flüsse
- Deutschland
- Bundesländer
- 10 km x 10 km Raster



Quelle: Nationaler Vogelschutz-Bericht 2019

Datengrundlagen: Ornitho.de, Atlas deutscher Brutvogelarten, Dachverband Deutscher Avifaunisten, Verbreitungsdaten der Landesfachbehörden und des BfN

Geobasisdaten (c) GeoBasis-DE / BKG (2019)  
Datenlizenz Deutschland – Namensnennung – Version 2.0  
(www.govdata.de/dl-de/by-2.0)