

Kombinierte Vorkommen- und Verbreitungskarte der Arten der Vogelschutz-Richtlinie

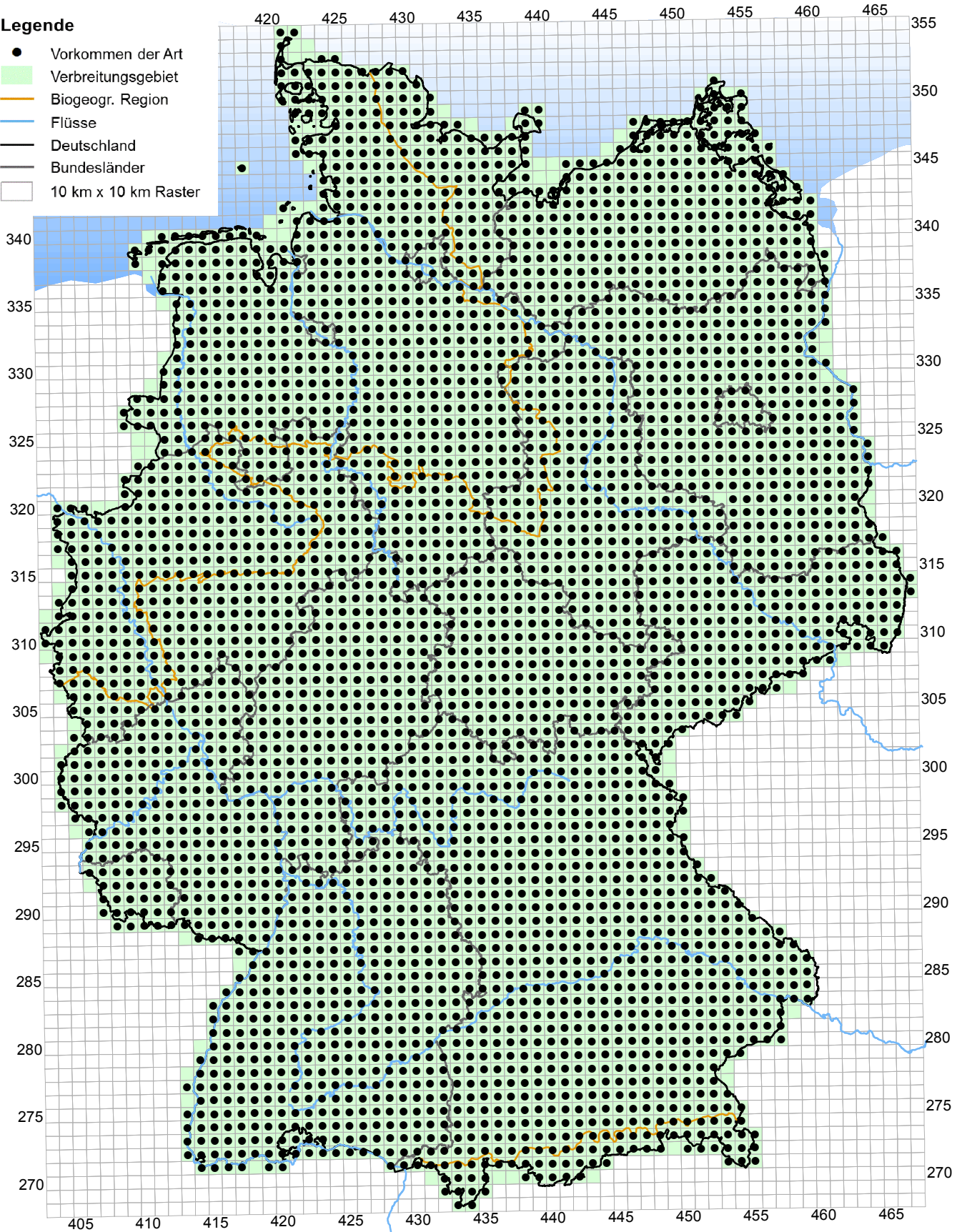
Stand: Oktober 2019

Berichtsjahr: 2019

A266 *Prunella modularis* (Heckenbraunelle)

Legende

- Vorkommen der Art
- Verbreitungsgebiet
- Biogeogr. Region
- Flüsse
- Deutschland
- Bundesländer
- 10 km x 10 km Raster



Quelle: Nationaler Vogelschutz-Bericht 2019

Datengrundlagen: Ornitho.de, Atlas deutscher Brutvogelarten, Dachverband Deutscher Avifaunisten, Verbreitungsdaten der Landesfachbehörden und des BfN

Geobasisdaten (c) GeoBasis-DE / BKG (2019)
Datenlizenz Deutschland – Namensnennung – Version 2.0
(www.govdata.de/dl-de/by-2.0)

Kombinierte Vorkommen- und Verbreitungskarte der Arten der Vogelschutz-Richtlinie

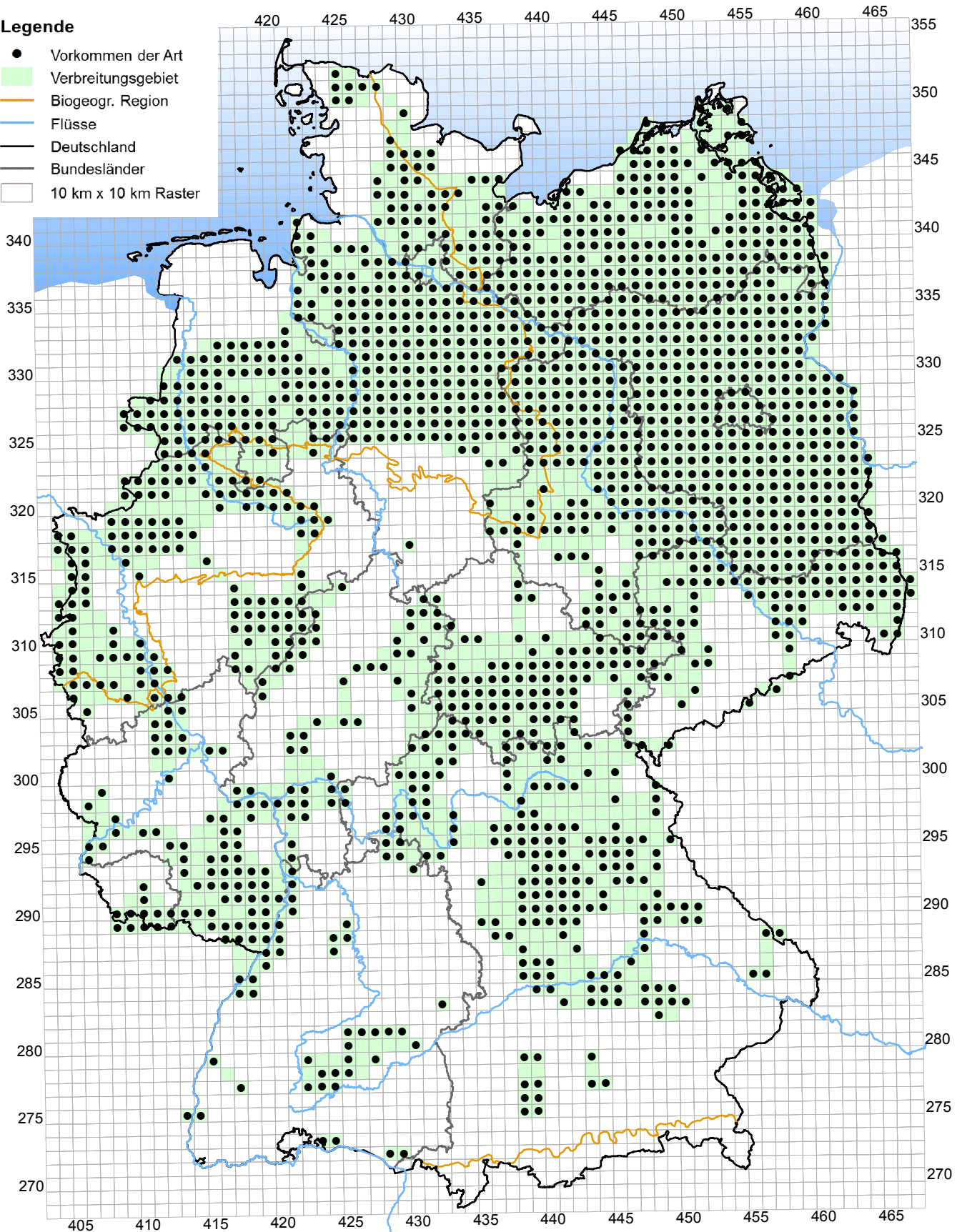
Stand: Oktober 2019

Berichtsjahr: 2019

A246 *Lullula arborea* (Heidelerche)

Legende

- Vorkommen der Art
- Verbreitungsgebiet
- Biogeogr. Region
- Flüsse
- Deutschland
- Bundesländer
- 10 km x 10 km Raster



Quelle: Nationaler Vogelschutz-Bericht 2019

Datengrundlagen: Ornitho.de, Atlas deutscher Brutvogelarten, Dachverband Deutscher Avifaunisten, Verbreitungsdaten der Landesfachbehörden und des BfN

Geobasisdaten (c) GeoBasis-DE / BKG (2019)
Datenlizenz Deutschland – Namensnennung – Version 2.0
(www.govdata.de/dl-de/by-2.0)

Kombinierte Vorkommen- und Verbreitungskarte der Arten der Vogelschutz-Richtlinie

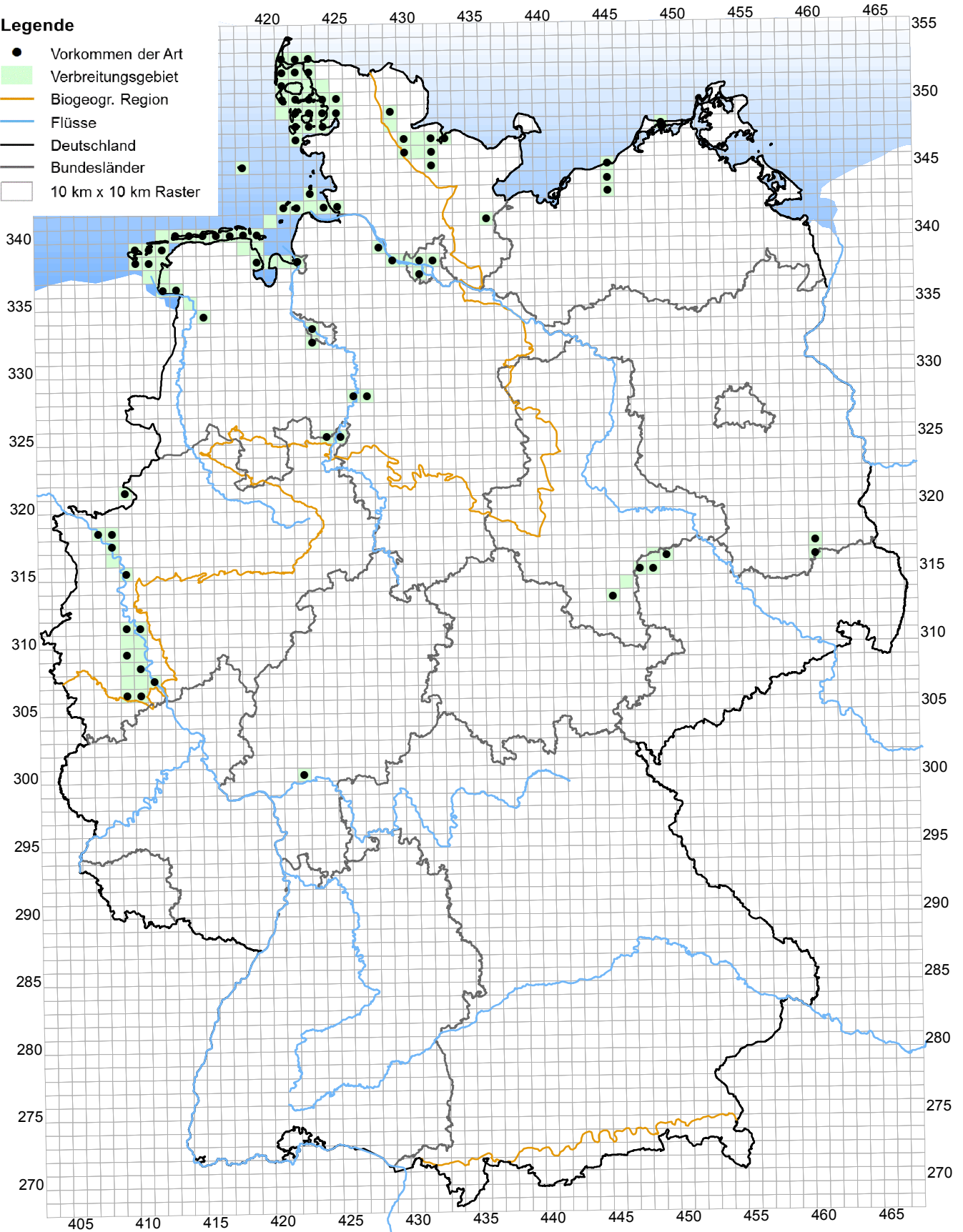
Stand: Oktober 2019

Berichtsjahr: 2019

A489 *Larus fuscus* all others (Heringsmöwe)

Legende

- Vorkommen der Art
- Verbreitungsgebiet
- Biogeogr. Region
- Flüsse
- Deutschland
- Bundesländer
- 10 km x 10 km Raster



Quelle: Nationaler Vogelschutz-Bericht 2019

Datengrundlagen: Ornitho.de, Atlas deutscher Brutvogelarten, Dachverband Deutscher Avifaunisten, Verbreitungsdaten der Landesfachbehörden und des BfN

Geobasisdaten (c) GeoBasis-DE / BKG (2019)
Datenlizenz Deutschland – Namensnennung – Version 2.0
(www.govdata.de/dl-de/by-2.0)

Kombinierte Vorkommen- und Verbreitungskarte der Arten der Vogelschutz-Richtlinie

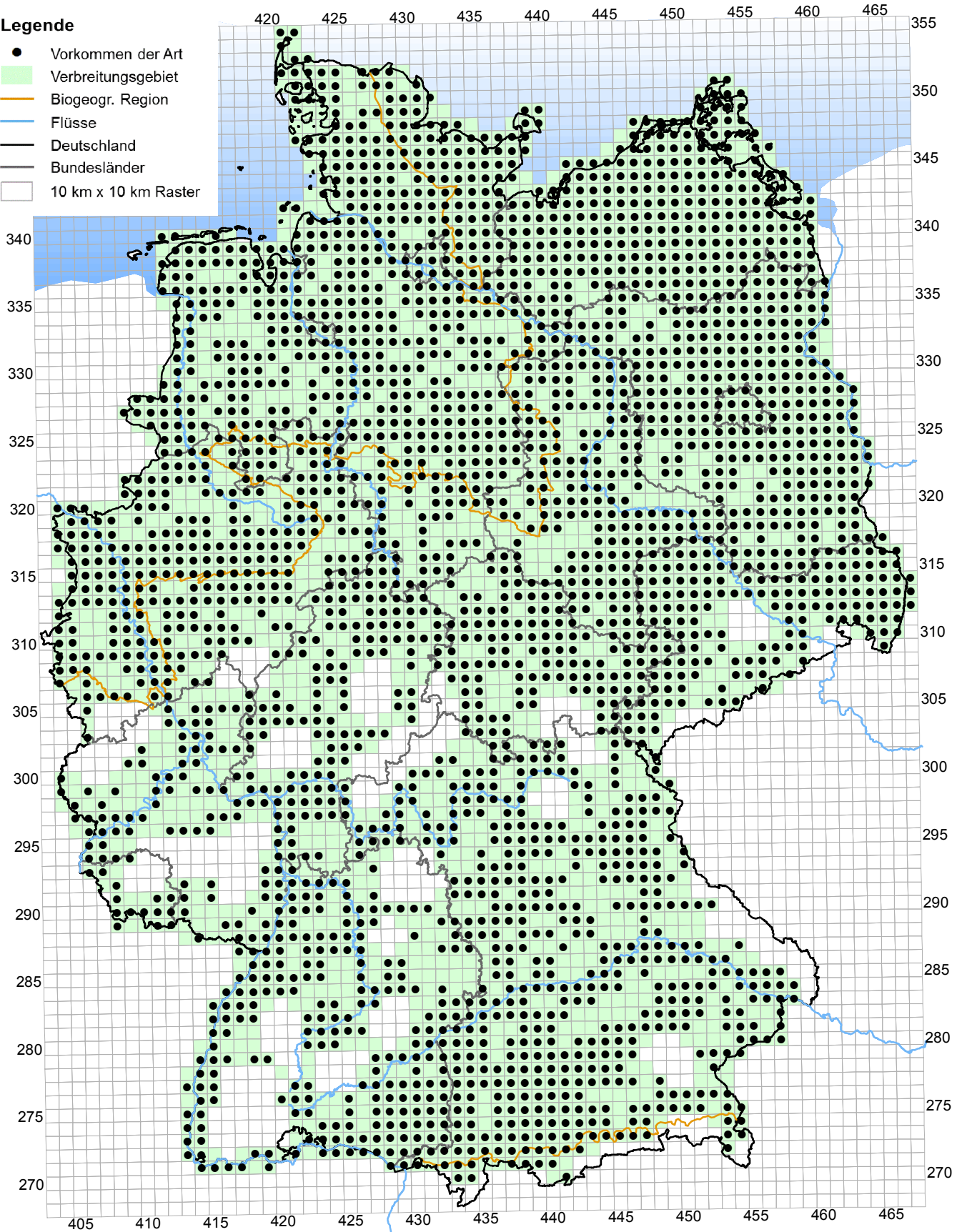
Stand: Oktober 2019

Berichtsjahr: 2019

A036 *Cygnus olor* (Höckerschwan)

Legende

- Vorkommen der Art
- Verbreitungsgebiet
- Biogeogr. Region
- Flüsse
- Deutschland
- Bundesländer
- 10 km x 10 km Raster



Quelle: Nationaler Vogelschutz-Bericht 2019

Datengrundlagen: Ornitho.de, Atlas deutscher Brutvogelarten, Dachverband Deutscher Avifaunisten, Verbreitungsdaten der Landesfachbehörden und des BfN

Geobasisdaten (c) GeoBasis-DE / BKG (2019)
Datenlizenz Deutschland – Namensnennung – Version 2.0
(www.govdata.de/dl-de/by-2.0)

Kombinierte Vorkommen- und Verbreitungskarte der Arten der Vogelschutz-Richtlinie

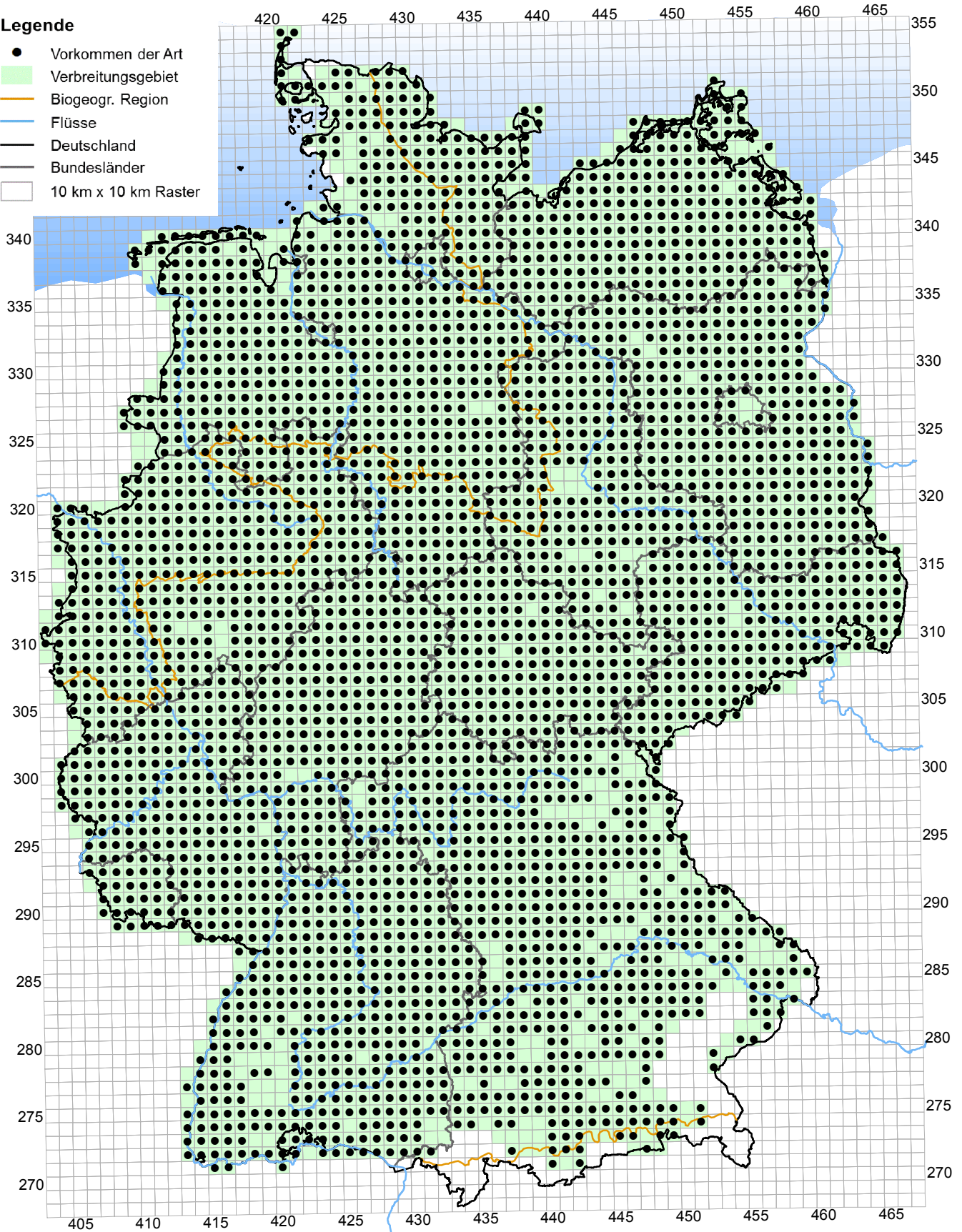
Stand: Oktober 2019

Berichtsjahr: 2019

A207 *Columba oenas* (Hohltaube)

Legende

- Vorkommen der Art
- Verbreitungsgebiet
- Biogeogr. Region
- Flüsse
- Deutschland
- Bundesländer
- 10 km x 10 km Raster



Quelle: Nationaler Vogelschutz-Bericht 2019

Datengrundlagen: Ornitho.de, Atlas deutscher Brutvogelarten, Dachverband Deutscher Avifaunisten, Verbreitungsdaten der Landesfachbehörden und des BfN

Geobasisdaten (c) GeoBasis-DE / BKG (2019)
Datenlizenz Deutschland – Namensnennung – Version 2.0
(www.govdata.de/dl-de/by-2.0)

Kombinierte Vorkommen- und Verbreitungskarte der Arten der Vogelschutz-Richtlinie

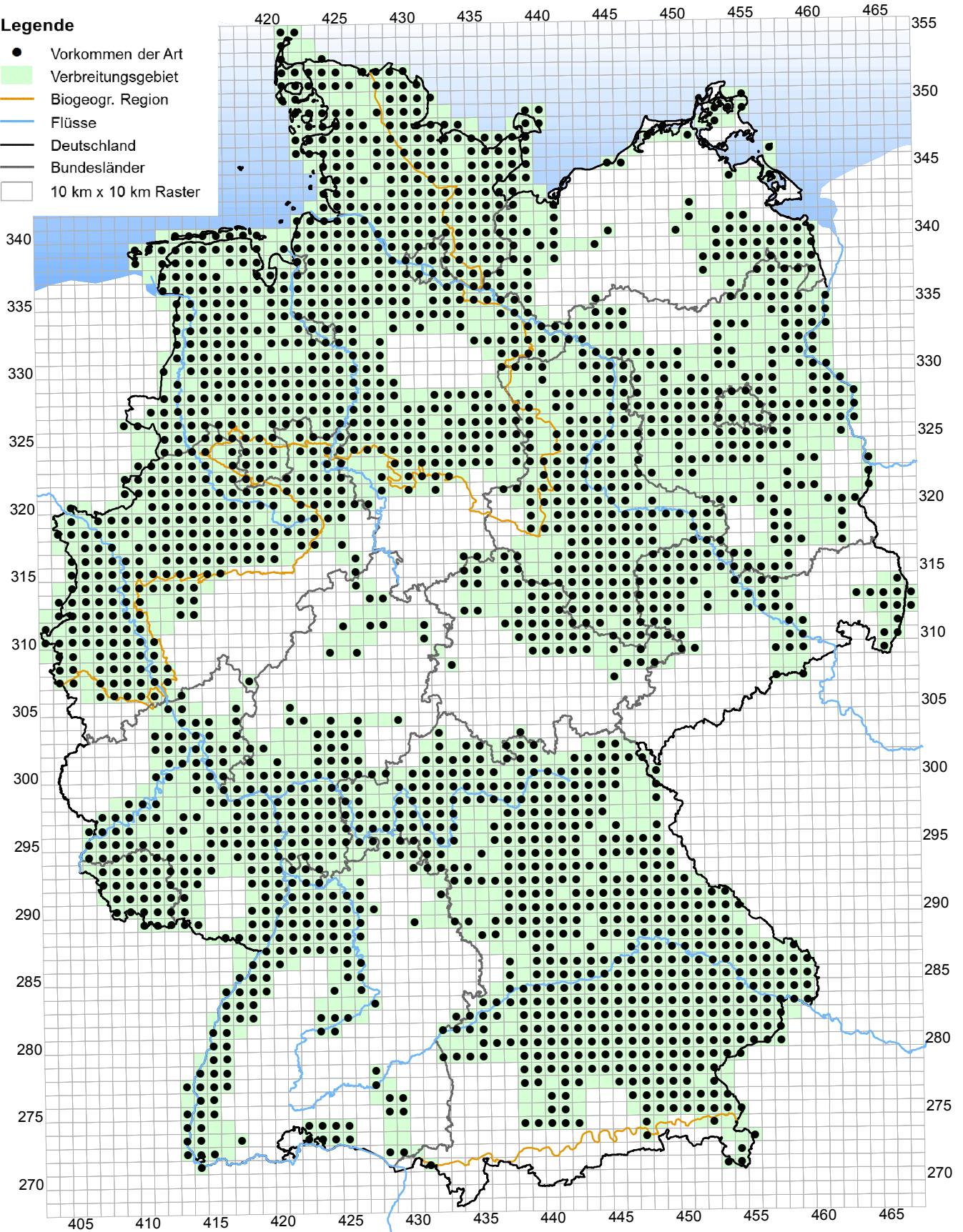
Stand: Oktober 2019

Berichtsjahr: 2019

A115-X Phasianus colchicus (Jagdfasan)

Legende

- Vorkommen der Art
- Verbreitungsgebiet
- Biogeogr. Region
- Flüsse
- Deutschland
- Bundesländer
- 10 km x 10 km Raster



Quelle: Nationaler Vogelschutz-Bericht 2019

Datengrundlagen: Ornitho.de, Atlas deutscher Brutvogelarten, Dachverband Deutscher Avifaunisten, Verbreitungsdaten der Landesfachbehörden und des BfN

Geobasisdaten (c) GeoBasis-DE / BKG (2019)
Datenlizenz Deutschland – Namensnennung – Version 2.0
(www.govdata.de/dl-de/by-2.0)

Kombinierte Vorkommen- und Verbreitungskarte der Arten der Vogelschutz-Richtlinie

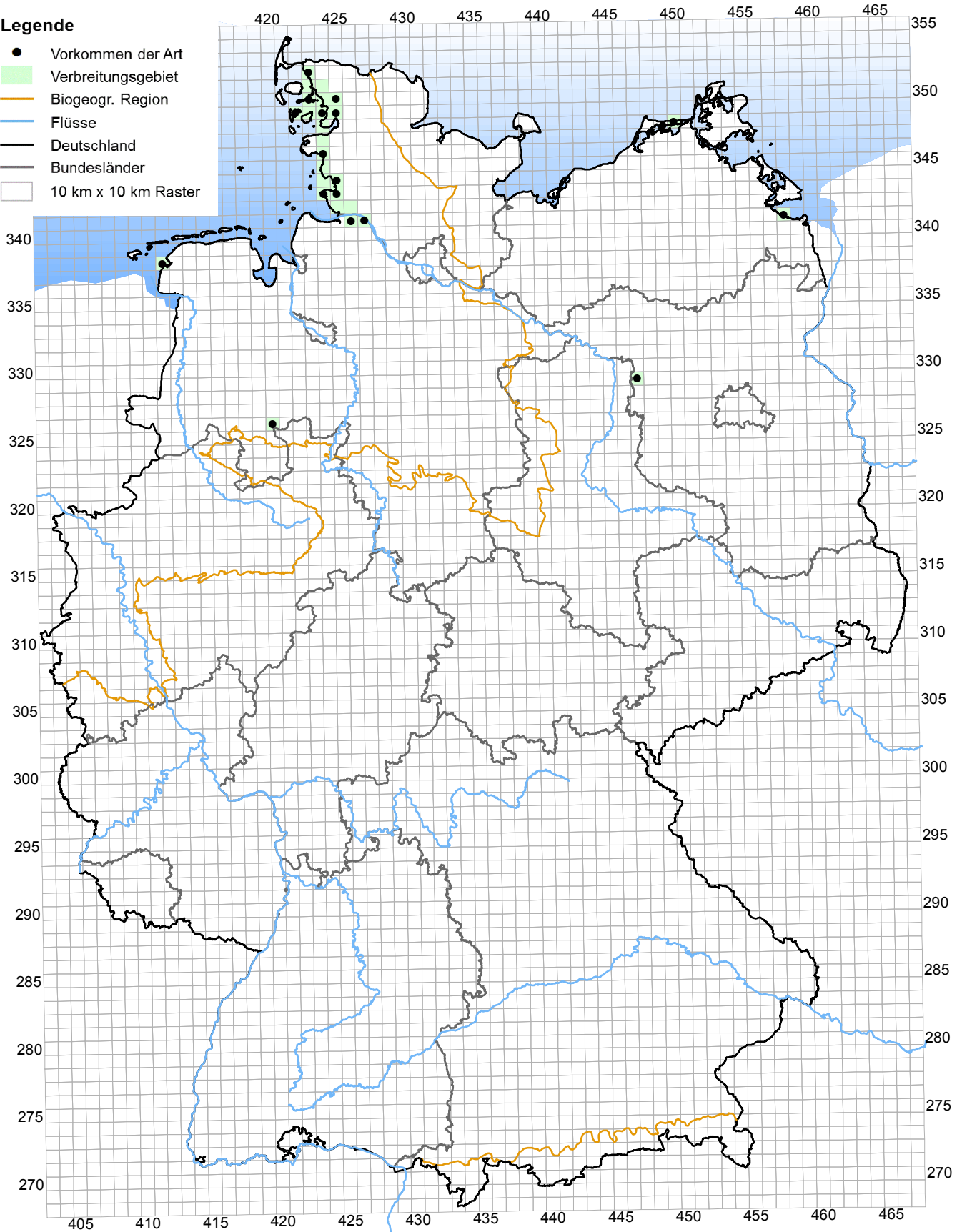
Stand: Oktober 2019

Berichtsjahr: 2019

A861 *Calidris pugnax* (Kampfläufer)

Legende

- Vorkommen der Art
- Verbreitungsgebiet
- Biogeogr. Region
- Flüsse
- Deutschland
- Bundesländer
- 10 km x 10 km Raster



Quelle: Nationaler Vogelschutz-Bericht 2019

Datengrundlagen: Ornitho.de, Atlas deutscher Brutvogelarten, Dachverband Deutscher Avifaunisten, Verbreitungsdaten der Landesfachbehörden und des BfN

Geobasisdaten (c) GeoBasis-DE / BKG (2019)
Datenlizenz Deutschland – Namensnennung – Version 2.0
(www.govdata.de/dl-de/by-2.0)

Kombinierte Vorkommen- und Verbreitungskarte der Arten der Vogelschutz-Richtlinie

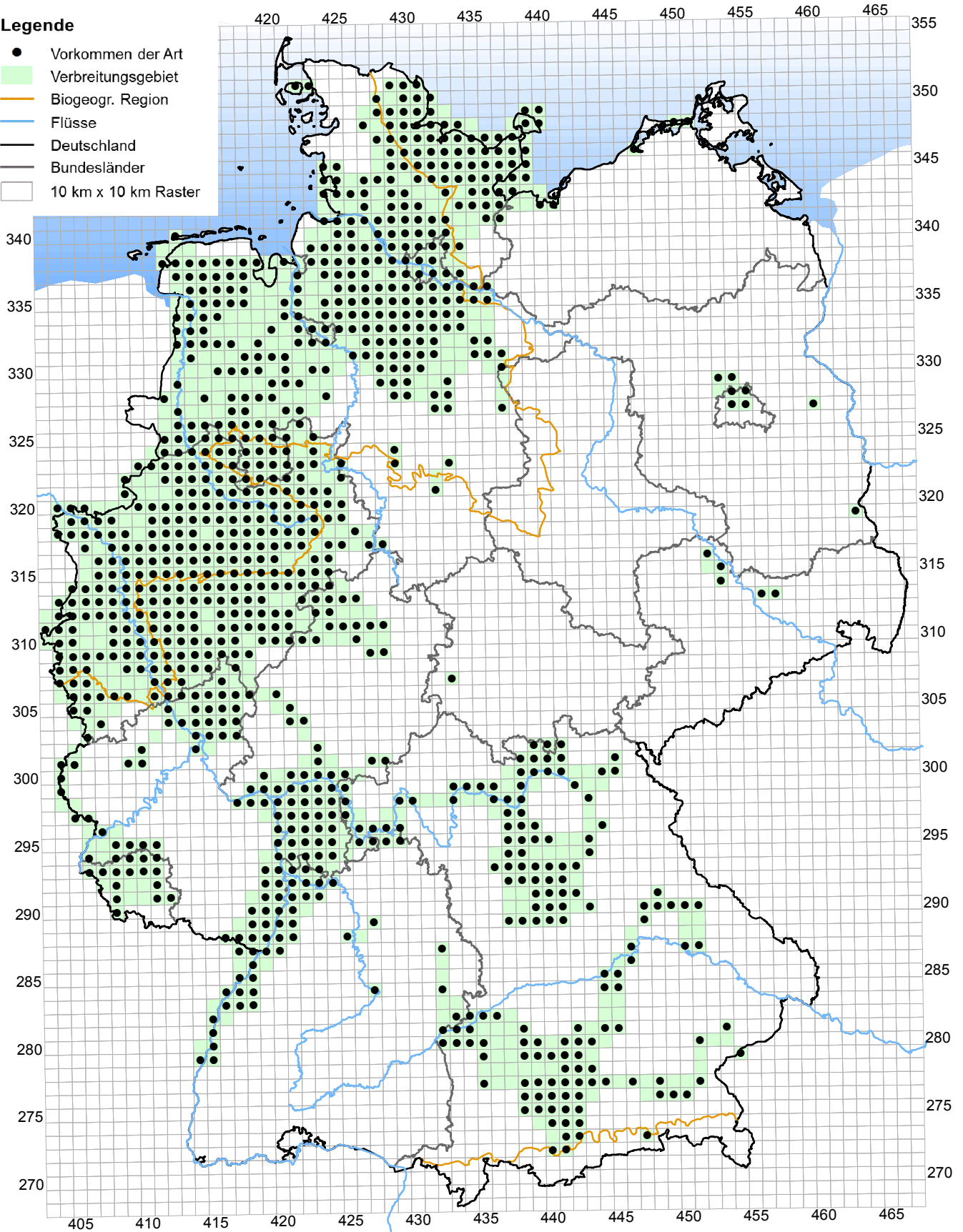
Stand: Oktober 2019

Berichtsjahr: 2019

A044-X *Branta canadensis* (Kanadagans)

Legende

- Vorkommen der Art
- Verbreitungsgebiet
- Biogeogr. Region
- Flüsse
- Deutschland
- Bundesländer
- 10 km x 10 km Raster



Quelle: Nationaler Vogelschutz-Bericht 2019

Datengrundlagen: Ornitho.de, Atlas deutscher Brutvogelarten, Dachverband Deutscher Avifaunisten, Verbreitungsdaten der Landesfachbehörden und des BfN

Geobasisdaten (c) GeoBasis-DE / BKG (2019)
Datenlizenz Deutschland – Namensnennung – Version 2.0
(www.govdata.de/dl-de/by-2.0)

Kombinierte Vorkommen- und Verbreitungskarte der Arten der Vogelschutz-Richtlinie

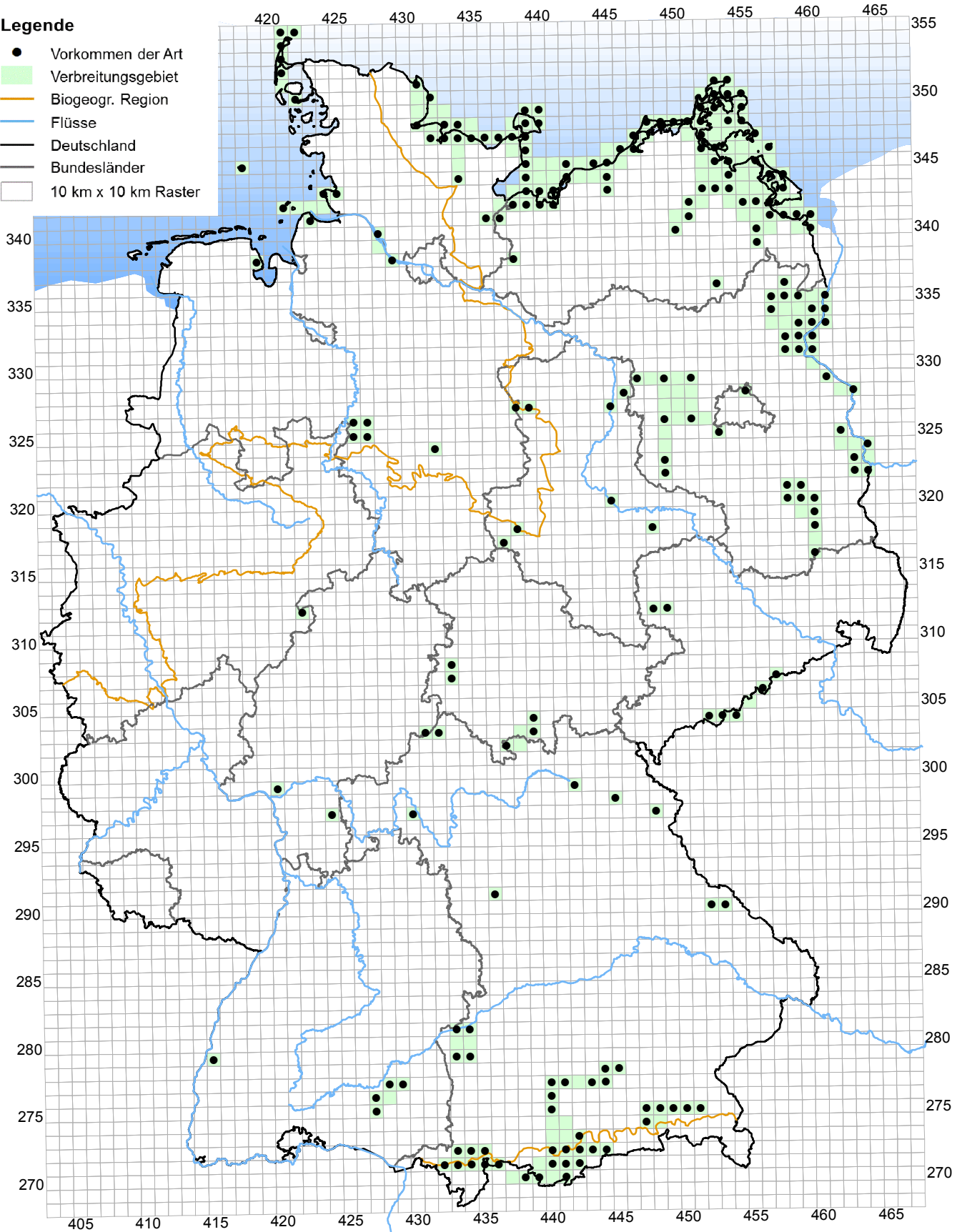
Stand: Oktober 2019

Berichtsjahr: 2019

A371 *Carpodacus erythrinus* (Karmingimpel)

Legende

- Vorkommen der Art
- Verbreitungsgebiet
- Biogeogr. Region
- Flüsse
- Deutschland
- Bundesländer
- 10 km x 10 km Raster



Quelle: Nationaler Vogelschutz-Bericht 2019

Datengrundlagen: Ornitho.de, Atlas deutscher Brutvogelarten, Dachverband Deutscher Avifaunisten, Verbreitungsdaten der Landesfachbehörden und des BfN

Geobasisdaten (c) GeoBasis-DE / BKG (2019)
Datenlizenz Deutschland – Namensnennung – Version 2.0
(www.govdata.de/dl-de/by-2.0)

Kombinierte Vorkommen- und Verbreitungskarte der Arten der Vogelschutz-Richtlinie

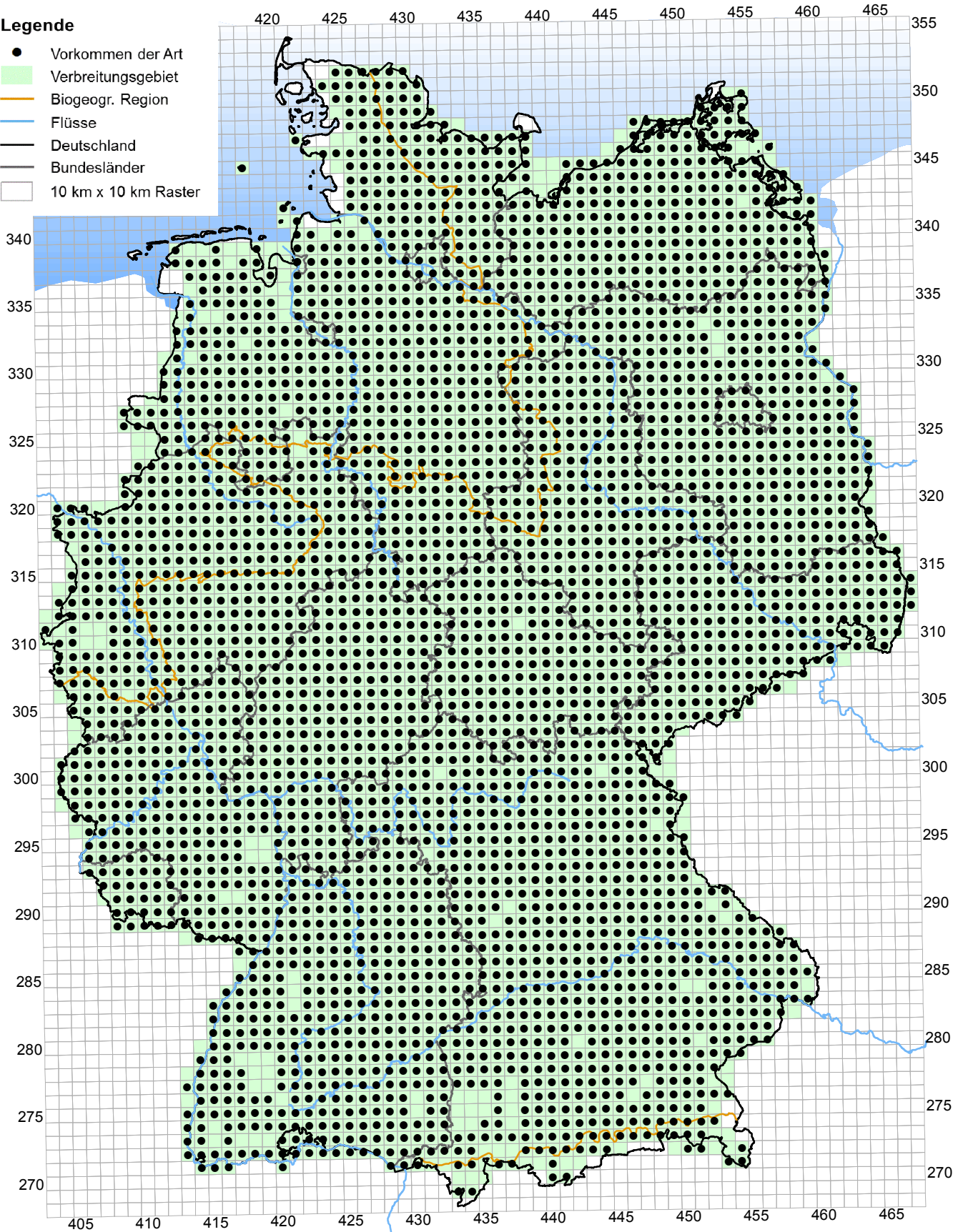
Stand: Oktober 2019

Berichtsjahr: 2019

A373 *Coccothraustes coccothraustes* (Kernbeißer)

Legende

- Vorkommen der Art
- Verbreitungsgebiet
- Biogeogr. Region
- Flüsse
- Deutschland
- Bundesländer
- 10 km x 10 km Raster



Quelle: Nationaler Vogelschutz-Bericht 2019

Datengrundlagen: Ornitho.de, Atlas deutscher Brutvogelarten, Dachverband Deutscher Avifaunisten, Verbreitungsdaten der Landesfachbehörden und des BfN

Geobasisdaten (c) GeoBasis-DE / BKG (2019)
Datenlizenz Deutschland – Namensnennung – Version 2.0
(www.govdata.de/dl-de/by-2.0)

Kombinierte Vorkommen- und Verbreitungskarte der Arten der Vogelschutz-Richtlinie

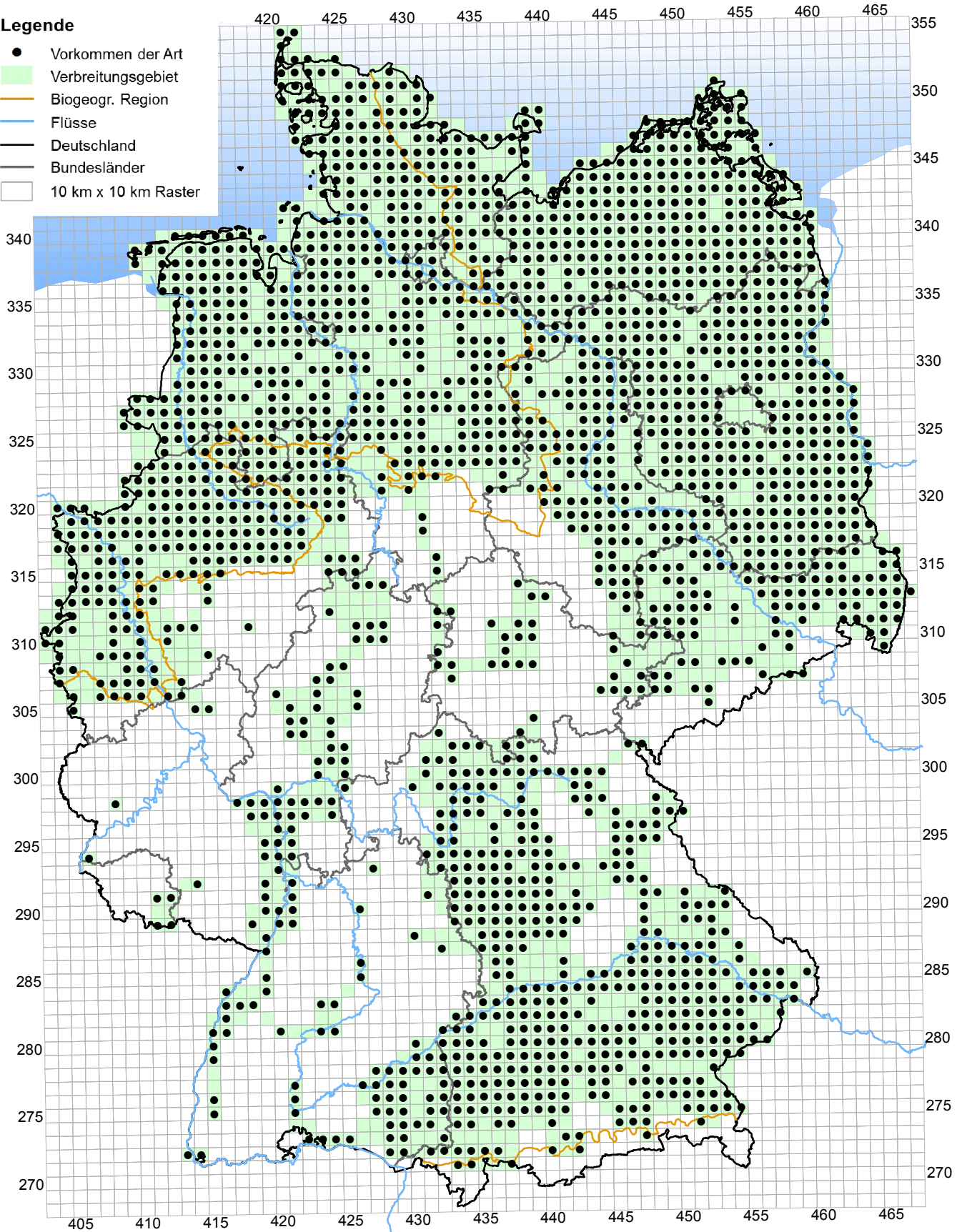
Stand: Oktober 2019

Berichtsjahr: 2019

A142 *Vanellus vanellus* (Kiebitz)

Legende

- Vorkommen der Art
- Verbreitungsgebiet
- Biogeogr. Region
- Flüsse
- Deutschland
- Bundesländer
- 10 km x 10 km Raster



Quelle: Nationaler Vogelschutz-Bericht 2019

Datengrundlagen: Ornitho.de, Atlas deutscher Brutvogelarten, Dachverband Deutscher Avifaunisten, Verbreitungsdaten der Landesfachbehörden und des BfN

Geobasisdaten (c) GeoBasis-DE / BKG (2019)
Datenlizenz Deutschland – Namensnennung – Version 2.0
(www.govdata.de/dl-de/by-2.0)

Kombinierte Vorkommen- und Verbreitungskarte der Arten der Vogelschutz-Richtlinie

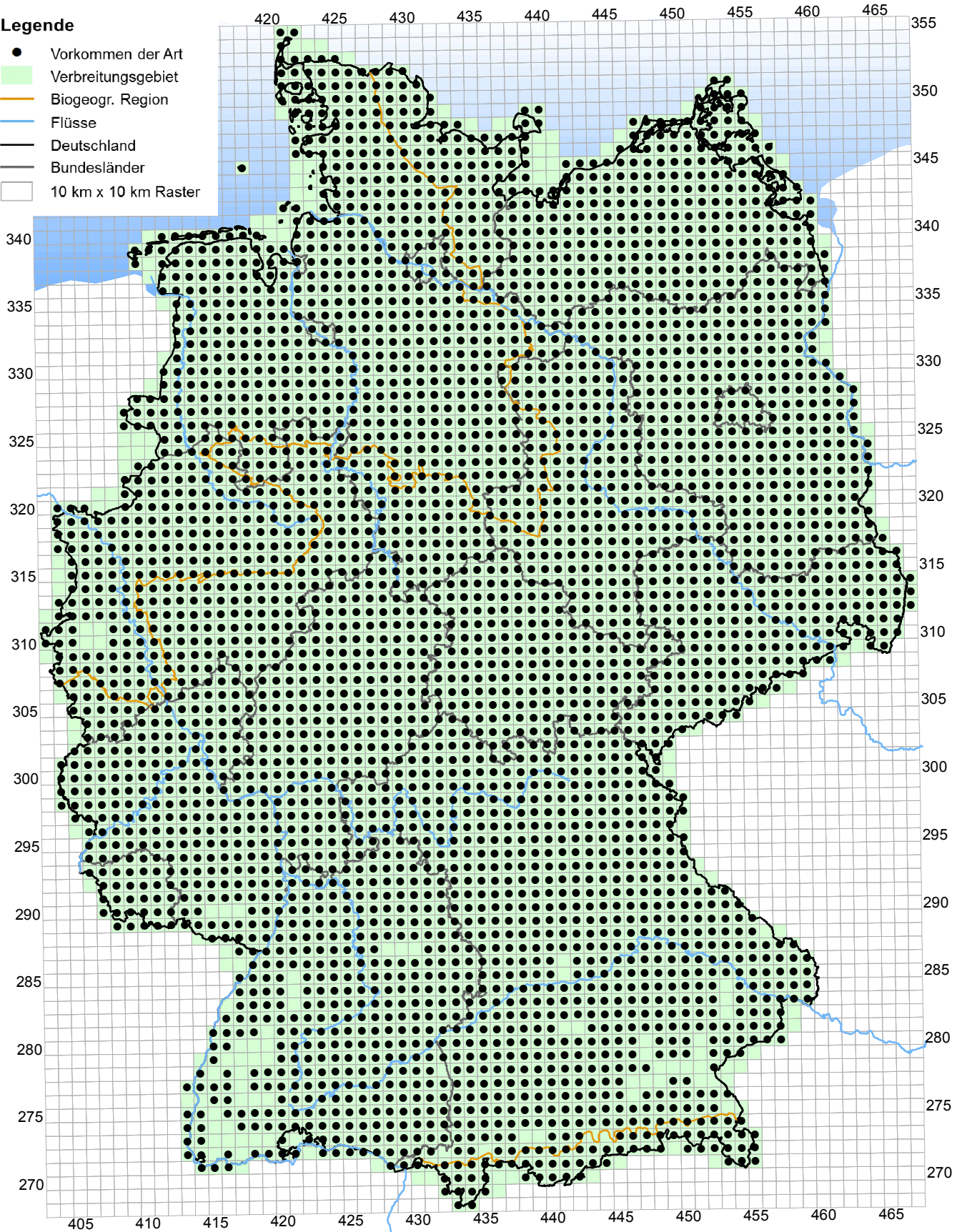
Stand: Oktober 2019

Berichtsjahr: 2019

A574 *Sylvia curruca* (Klappergrasmücke)

Legende

- Vorkommen der Art
- Verbreitungsgebiet
- Biogeogr. Region
- Flüsse
- Deutschland
- Bundesländer
- 10 km x 10 km Raster



Quelle: Nationaler Vogelschutz-Bericht 2019

Datengrundlagen: Ornitho.de, Atlas deutscher Brutvogelarten, Dachverband Deutscher Avifaunisten, Verbreitungsdaten der Landesfachbehörden und des BfN

Geobasisdaten (c) GeoBasis-DE / BKG (2019)
Datenlizenz Deutschland – Namensnennung – Version 2.0
(www.govdata.de/dl-de/by-2.0)

Kombinierte Vorkommen- und Verbreitungskarte der Arten der Vogelschutz-Richtlinie

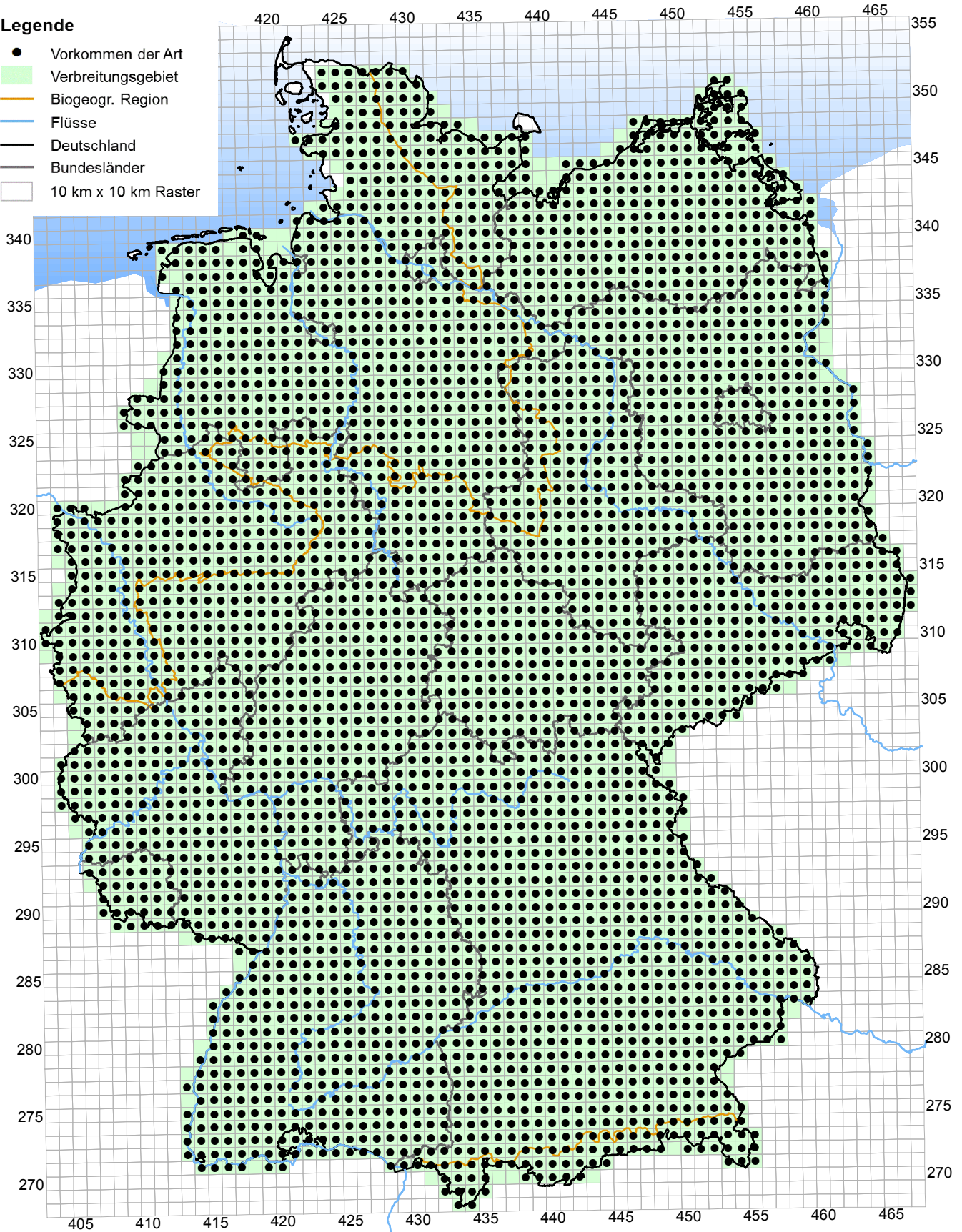
Stand: Oktober 2019

Berichtsjahr: 2019

A332 *Sitta europaea* (Kleiber)

Legende

- Vorkommen der Art
- Verbreitungsgebiet
- Biogeogr. Region
- Flüsse
- Deutschland
- Bundesländer
- 10 km x 10 km Raster



Quelle: Nationaler Vogelschutz-Bericht 2019

Datengrundlagen: Ornitho.de, Atlas deutscher Brutvogelarten, Dachverband Deutscher Avifaunisten, Verbreitungsdaten der Landesfachbehörden und des BfN

Geobasisdaten (c) GeoBasis-DE / BKG (2019)
Datenlizenz Deutschland – Namensnennung – Version 2.0
(www.govdata.de/dl-de/by-2.0)

Kombinierte Vorkommen- und Verbreitungskarte der Arten der Vogelschutz-Richtlinie

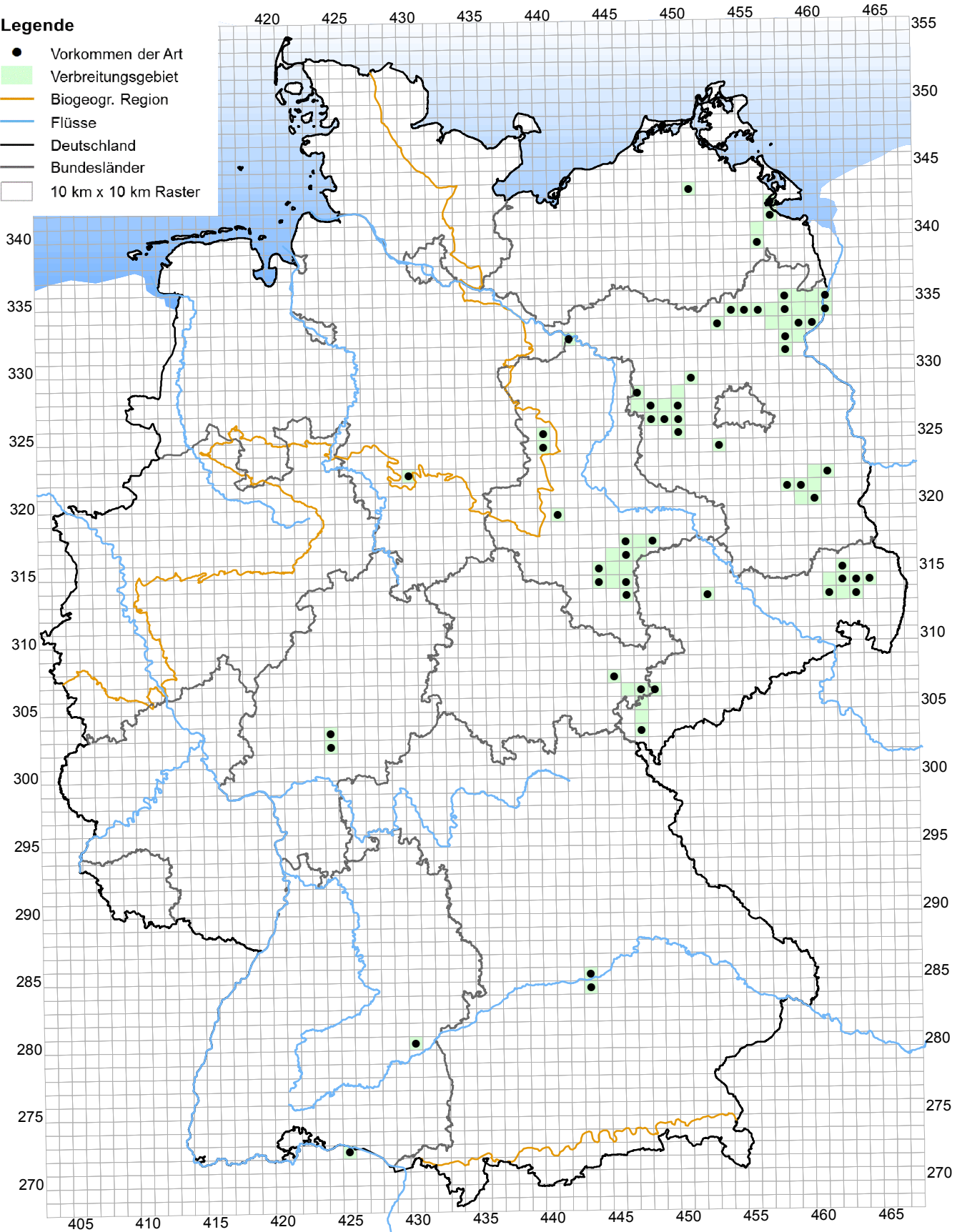
Stand: Oktober 2019

Berichtsjahr: 2019

A892 *Zapornia parva* (Kleines Sumpfhuhn)

Legende

- Vorkommen der Art
- Verbreitungsgebiet
- Biogeogr. Region
- Flüsse
- Deutschland
- Bundesländer
- 10 km x 10 km Raster



Quelle: Nationaler Vogelschutz-Bericht 2019

Datengrundlagen: Ornitho.de, Atlas deutscher Brutvogelarten, Dachverband Deutscher Avifaunisten, Verbreitungsdaten der Landesfachbehörden und des BfN

Geobasisdaten (c) GeoBasis-DE / BKG (2019)
Datenlizenz Deutschland – Namensnennung – Version 2.0
(www.govdata.de/dl-de/by-2.0)

Kombinierte Vorkommen- und Verbreitungskarte der Arten der Vogelschutz-Richtlinie

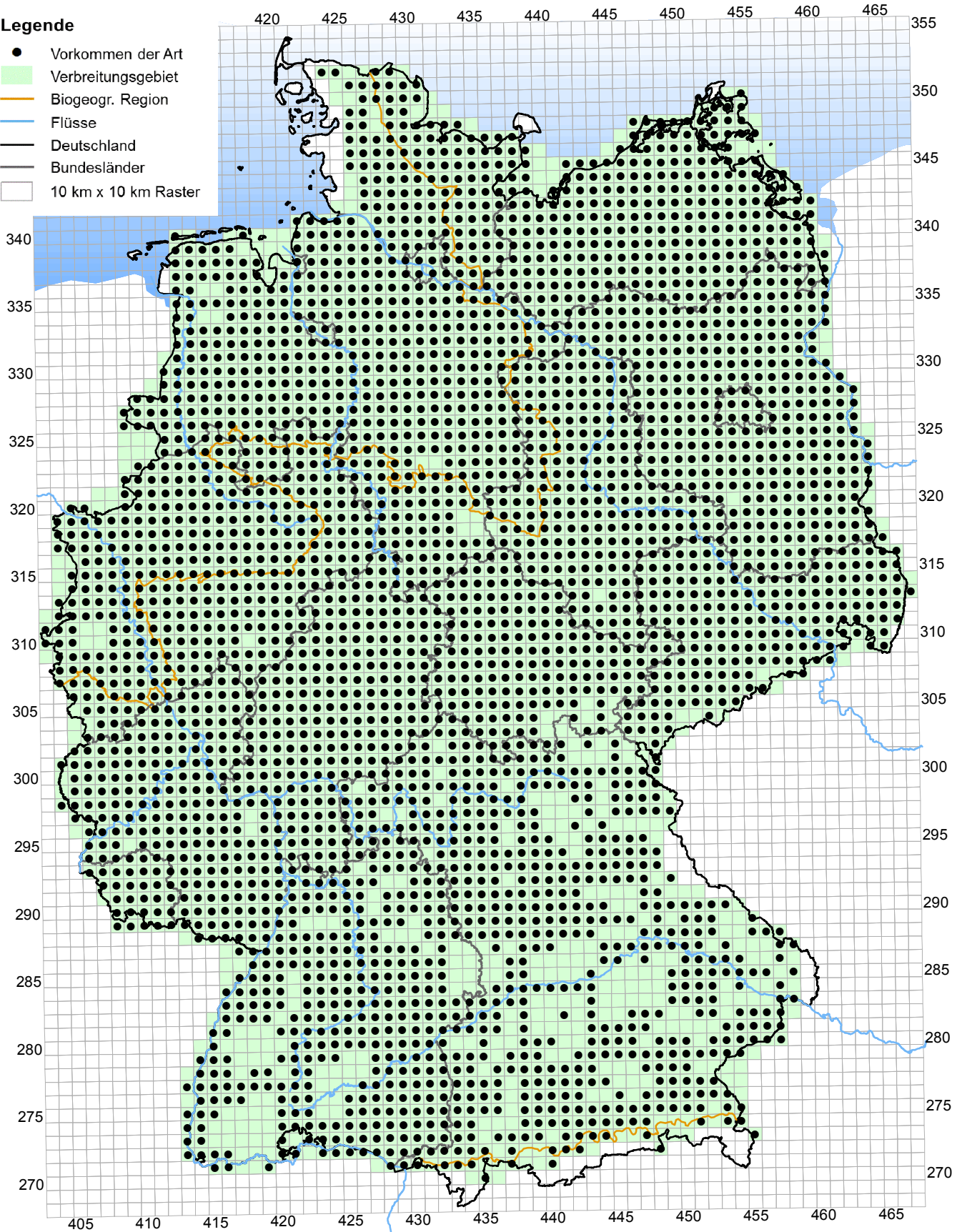
Stand: Oktober 2019

Berichtsjahr: 2019

A869 *Dryobates minor* (Kleinspecht)

Legende

- Vorkommen der Art
- Verbreitungsgebiet
- Biogeogr. Region
- Flüsse
- Deutschland
- Bundesländer
- 10 km x 10 km Raster



Quelle: Nationaler Vogelschutz-Bericht 2019

Datengrundlagen: Ornitho.de, Atlas deutscher Brutvogelarten, Dachverband Deutscher Avifaunisten, Verbreitungsdaten der Landesfachbehörden und des BfN

Geobasisdaten (c) GeoBasis-DE / BKG (2019)
Datenlizenz Deutschland – Namensnennung – Version 2.0
(www.govdata.de/dl-de/by-2.0)

Kombinierte Vorkommen- und Verbreitungskarte der Arten der Vogelschutz-Richtlinie

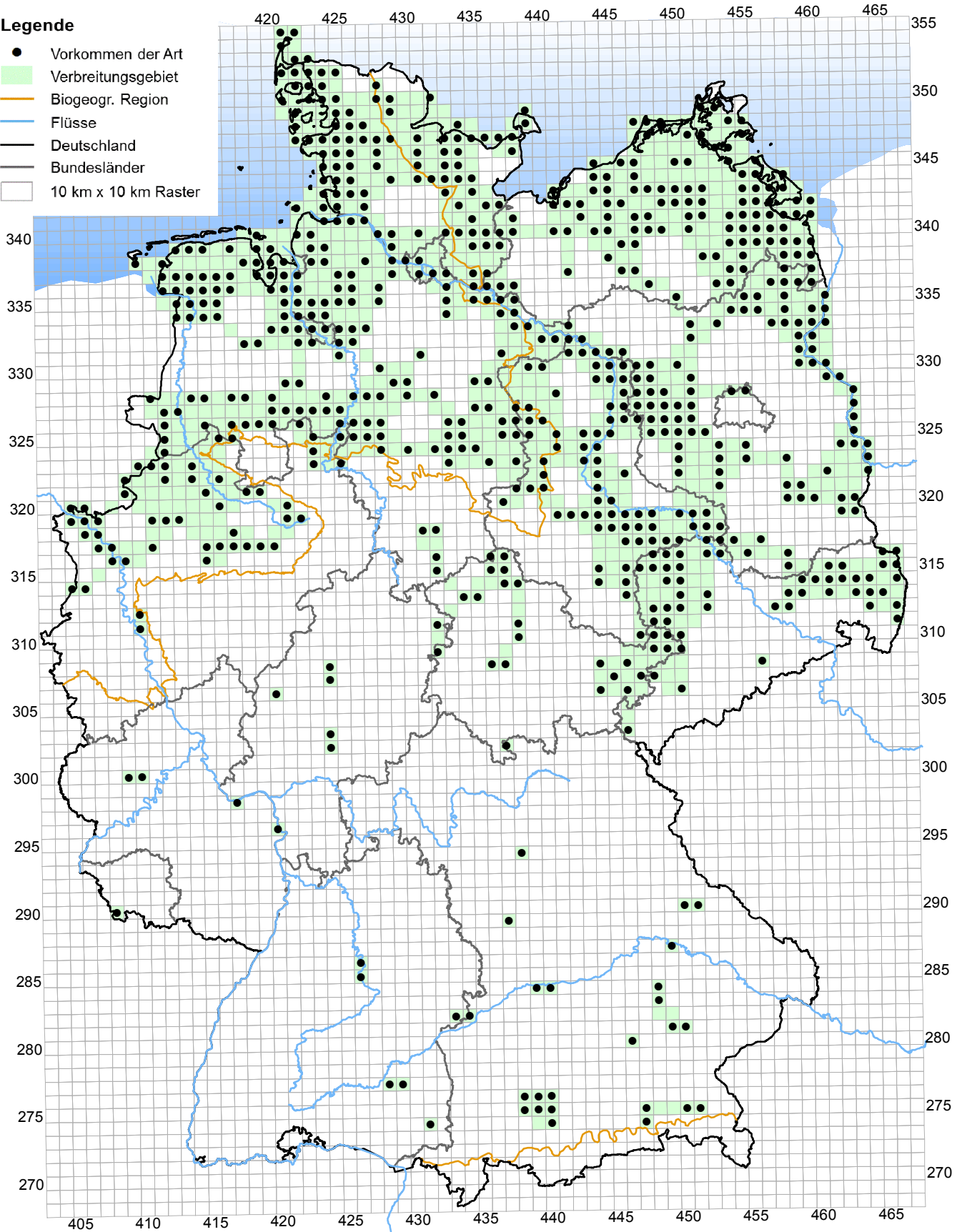
Stand: Oktober 2019

Berichtsjahr: 2019

A856 *Spatula querquedula* (Knäkente)

Legende

- Vorkommen der Art
- Verbreitungsgebiet
- Biogeogr. Region
- Flüsse
- Deutschland
- Bundesländer
- 10 km x 10 km Raster



Quelle: Nationaler Vogelschutz-Bericht 2019

Datengrundlagen: Ornitho.de, Atlas deutscher Brutvogelarten, Dachverband Deutscher Avifaunisten, Verbreitungsdaten der Landesfachbehörden und des BfN

Geobasisdaten (c) GeoBasis-DE / BKG (2019)
Datenlizenz Deutschland – Namensnennung – Version 2.0
(www.govdata.de/dl-de/by-2.0)

Kombinierte Vorkommen- und Verbreitungskarte der Arten der Vogelschutz-Richtlinie

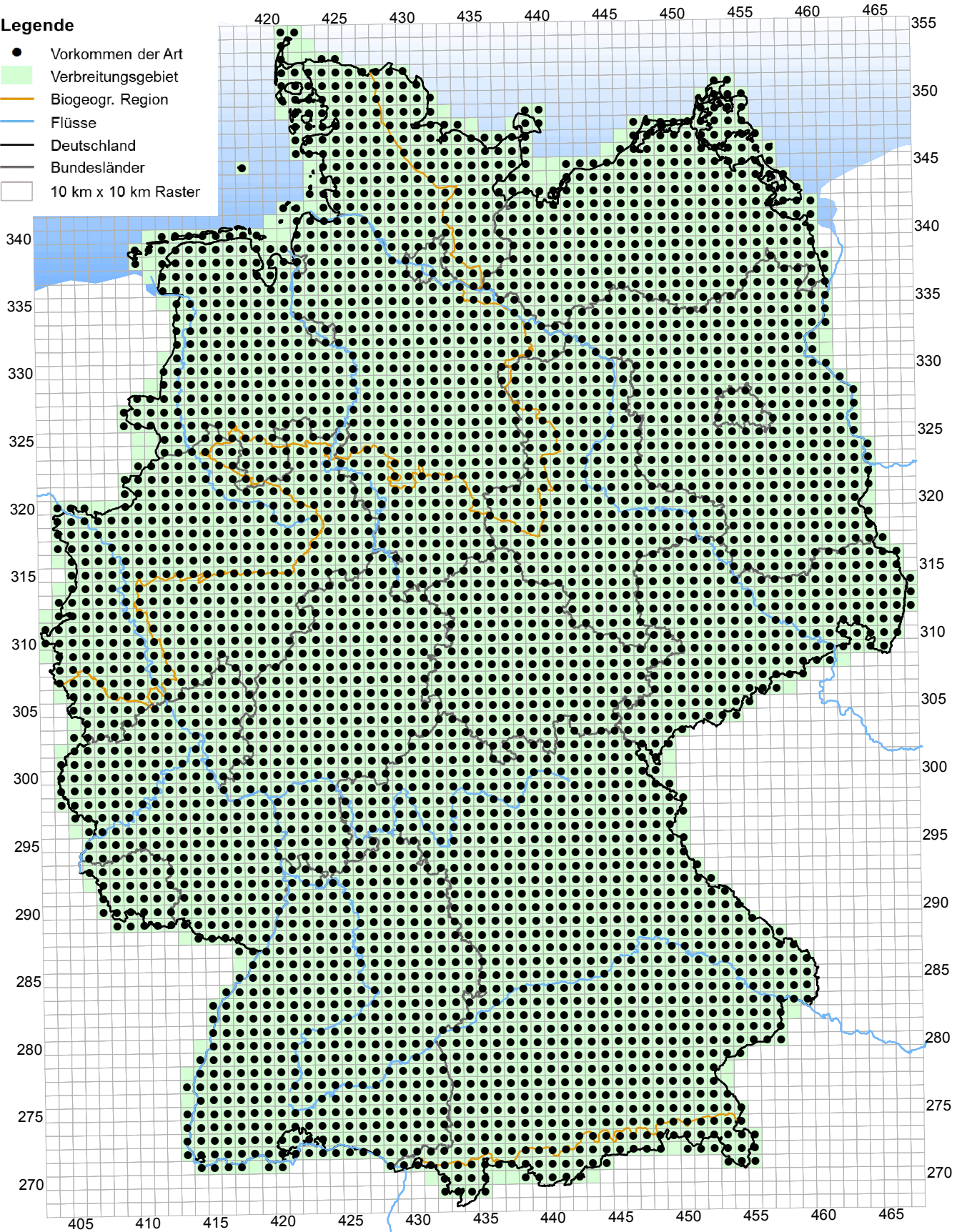
Stand: Oktober 2019

Berichtsjahr: 2019

A330 *Parus major* (Kohlmeise)

Legende

- Vorkommen der Art
- Verbreitungsgebiet
- Biogeogr. Region
- Flüsse
- Deutschland
- Bundesländer
- 10 km x 10 km Raster



Quelle: Nationaler Vogelschutz-Bericht 2019

Datengrundlagen: Ornitho.de, Atlas deutscher Brutvogelarten, Dachverband Deutscher Avifaunisten, Verbreitungsdaten der Landesfachbehörden und des BfN

Geobasisdaten (c) GeoBasis-DE / BKG (2019)
Datenlizenz Deutschland – Namensnennung – Version 2.0
(www.govdata.de/dl-de/by-2.0)

Kombinierte Vorkommen- und Verbreitungskarte der Arten der Vogelschutz-Richtlinie

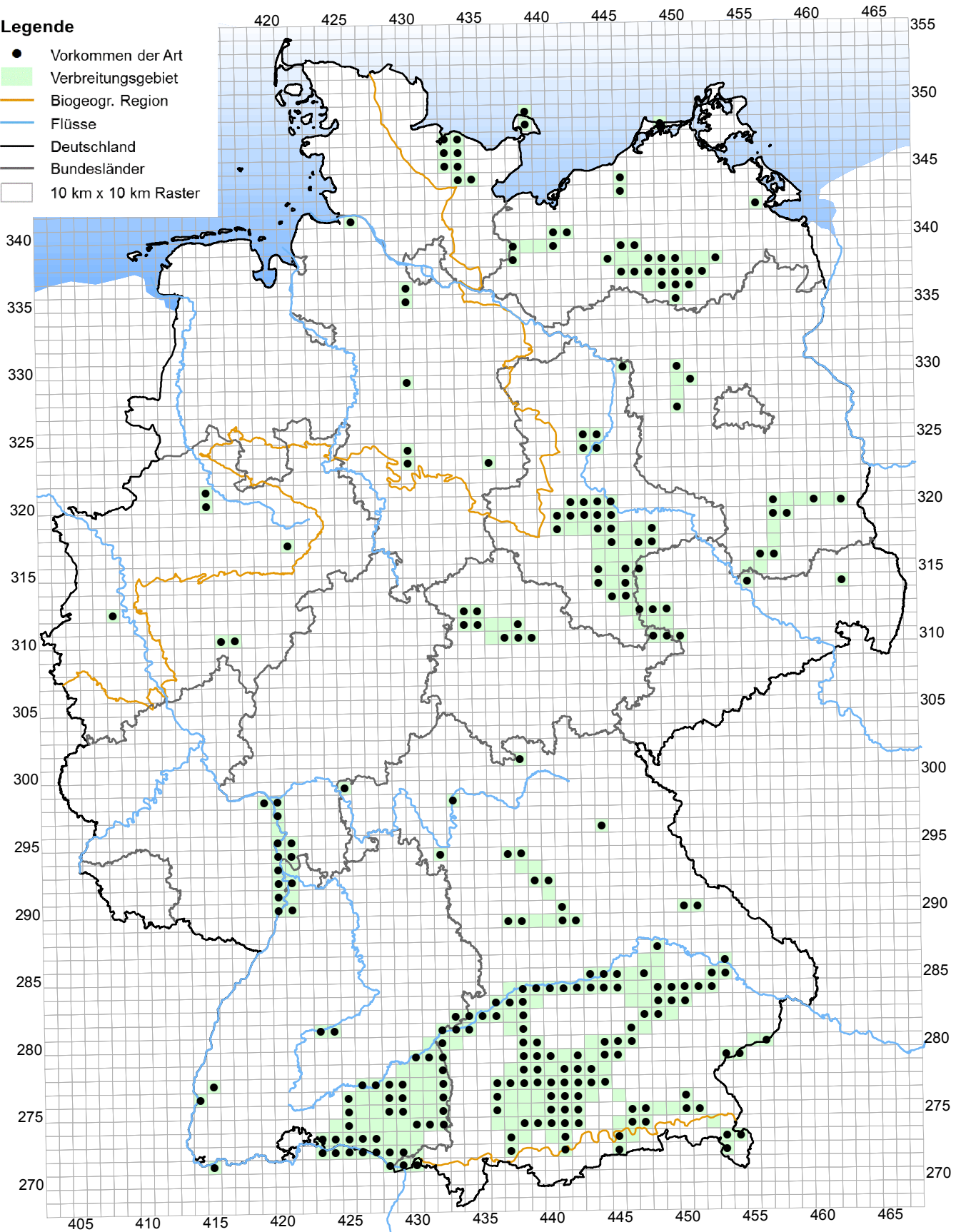
Stand: Oktober 2019

Berichtsjahr: 2019

A058 *Netta rufina* (Kolbenente)

Legende

- Vorkommen der Art
- Verbreitungsgebiet
- Biogeogr. Region
- Flüsse
- Deutschland
- Bundesländer
- 10 km x 10 km Raster



Quelle: Nationaler Vogelschutz-Bericht 2019

Datengrundlagen: Ornitho.de, Atlas deutscher Brutvogelarten, Dachverband Deutscher Avifaunisten, Verbreitungsdaten der Landesfachbehörden und des BfN

Geobasisdaten (c) GeoBasis-DE / BKG (2019)
Datenlizenz Deutschland – Namensnennung – Version 2.0
(www.govdata.de/dl-de/by-2.0)

Kombinierte Vorkommen- und Verbreitungskarte der Arten der Vogelschutz-Richtlinie

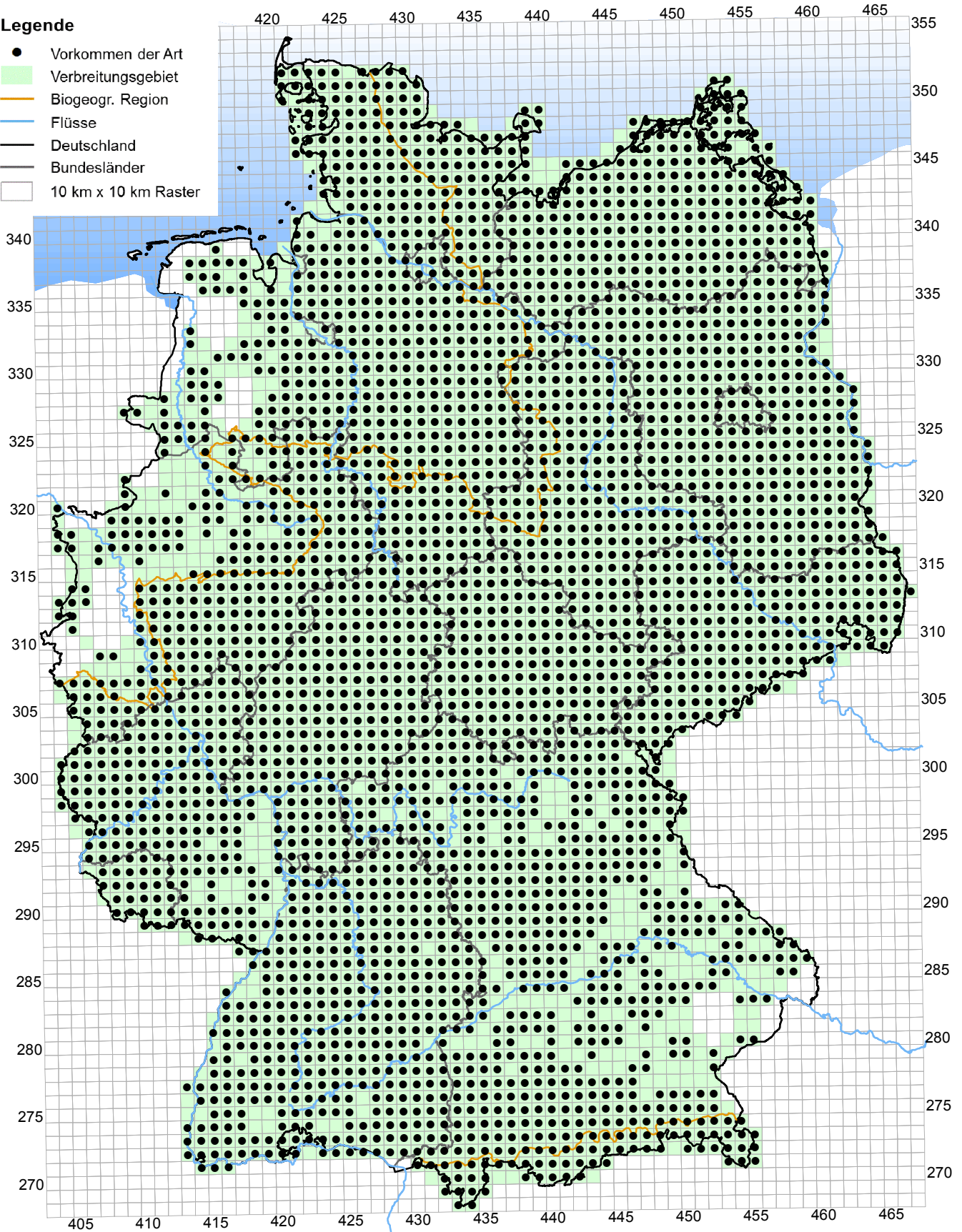
Stand: Oktober 2019

Berichtsjahr: 2019

A350 *Corvus corax* (Kolkrahe)

Legende

- Vorkommen der Art
- Verbreitungsgebiet
- Biogeogr. Region
- Flüsse
- Deutschland
- Bundesländer
- 10 km x 10 km Raster



Quelle: Nationaler Vogelschutz-Bericht 2019

Datengrundlagen: Ornitho.de, Atlas deutscher Brutvogelarten, Dachverband Deutscher Avifaunisten, Verbreitungsdaten der Landesfachbehörden und des BfN

Geobasisdaten (c) GeoBasis-DE / BKG (2019)
Datenlizenz Deutschland – Namensnennung – Version 2.0
(www.govdata.de/dl-de/by-2.0)

Kombinierte Vorkommen- und Verbreitungskarte der Arten der Vogelschutz-Richtlinie

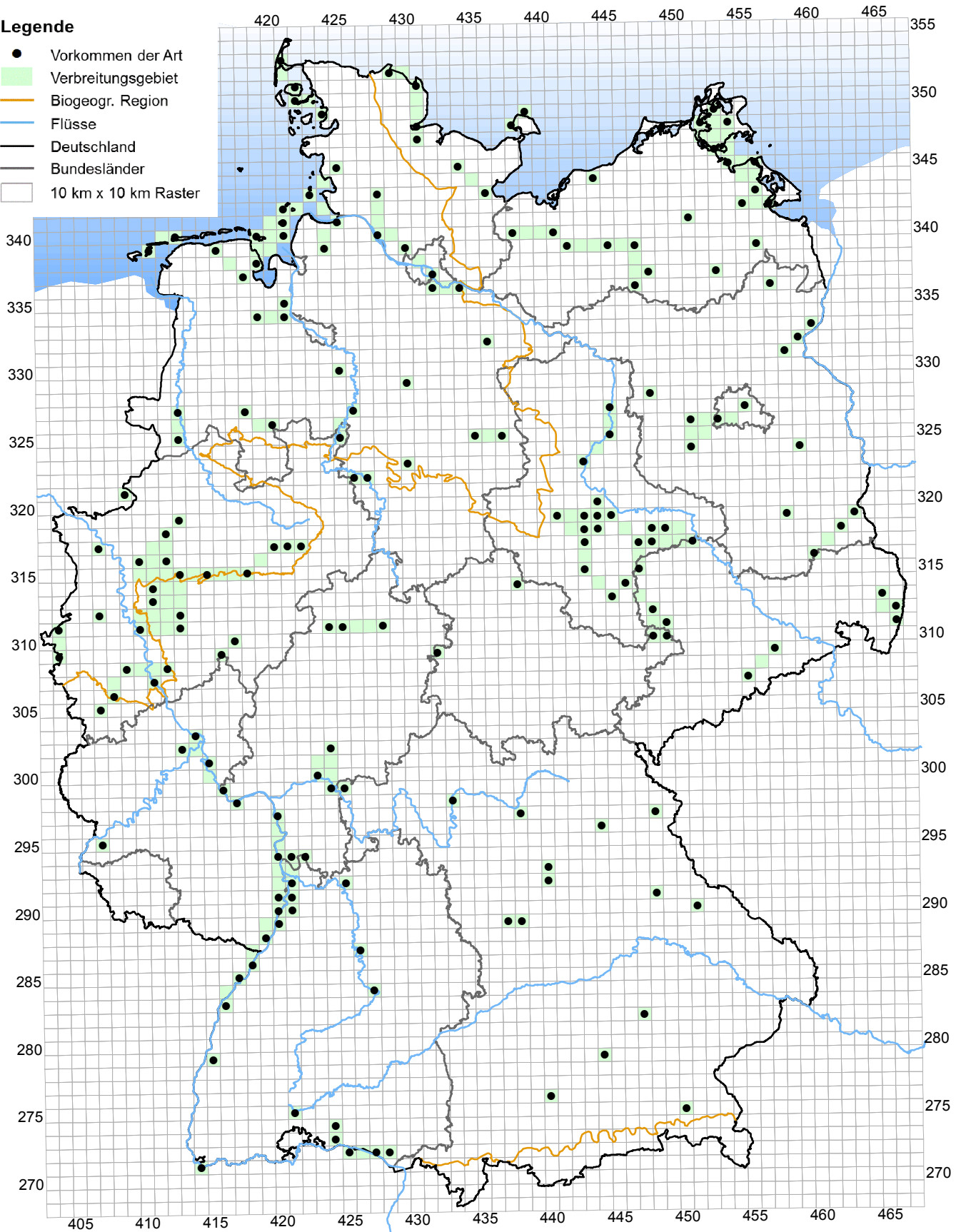
Stand: Oktober 2019

Berichtsjahr: 2019

A391 *Phalacrocorax carbo sinensis* (Kormoran Zentral + Südosteuropa)

Legende

- Vorkommen der Art
- Verbreitungsgebiet
- Biogeogr. Region
- Flüsse
- Deutschland
- Bundesländer
- 10 km x 10 km Raster



Quelle: Nationaler Vogelschutz-Bericht 2019

Datengrundlagen: Ornitho.de, Atlas deutscher Brutvogelarten, Dachverband Deutscher Avifaunisten, Verbreitungsdaten der Landesfachbehörden und des BfN

Geobasisdaten (c) GeoBasis-DE / BKG (2019)
Datenlizenz Deutschland – Namensnennung – Version 2.0
(www.govdata.de/dl-de/by-2.0)

Kombinierte Vorkommen- und Verbreitungskarte der Arten der Vogelschutz-Richtlinie

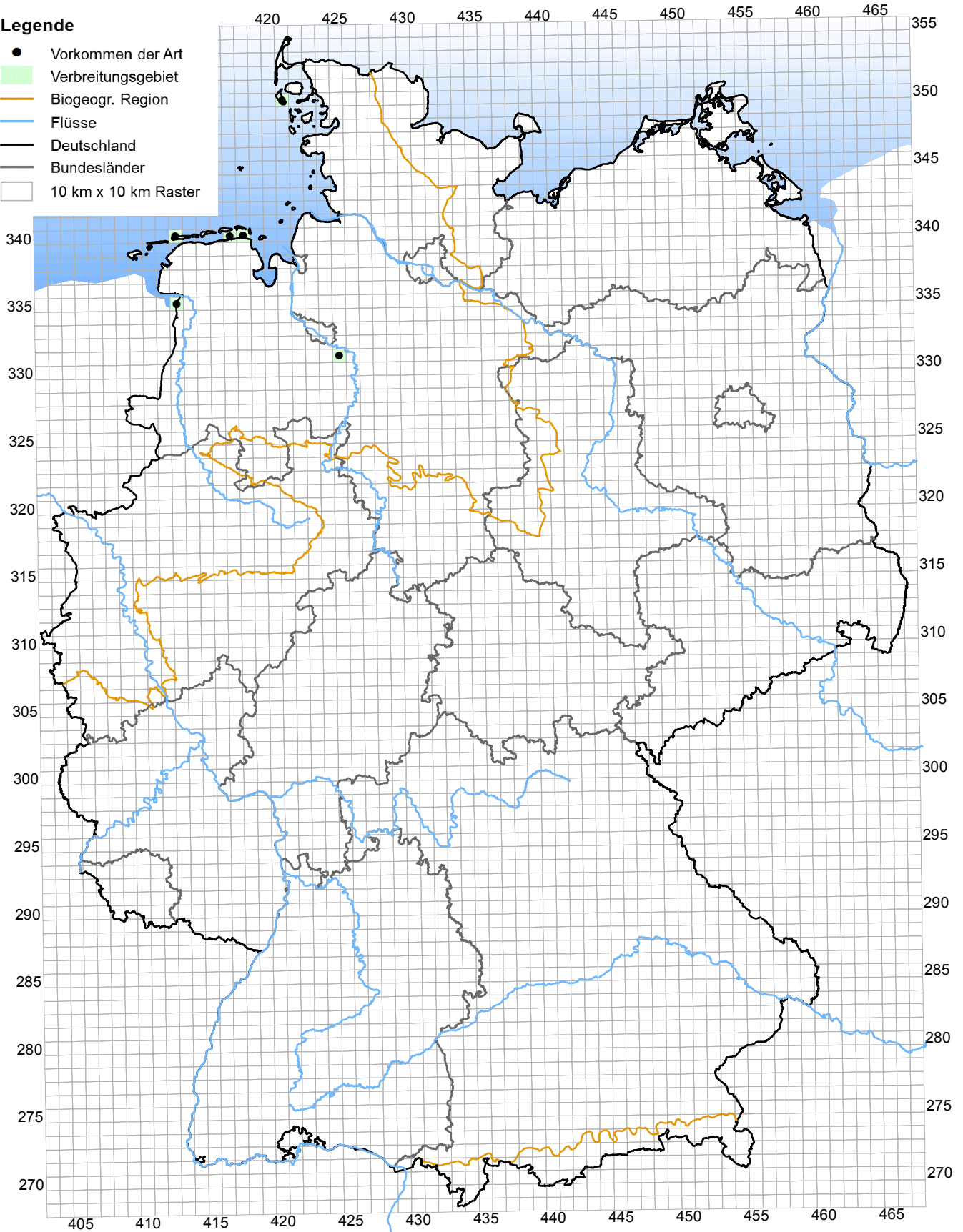
Stand: Oktober 2019

Berichtsjahr: 2019

A082 *Circus cyaneus* (Kornweihe)

Legende

- Vorkommen der Art
- Verbreitungsgebiet
- Biogeogr. Region
- Flüsse
- Deutschland
- Bundesländer
- 10 km x 10 km Raster



Quelle: Nationaler Vogelschutz-Bericht 2019

Datengrundlagen: Ornitho.de, Atlas deutscher Brutvogelarten, Dachverband Deutscher Avifaunisten, Verbreitungsdaten der Landesfachbehörden und des BfN

Geobasisdaten (c) GeoBasis-DE / BKG (2019)
Datenlizenz Deutschland – Namensnennung – Version 2.0
(www.govdata.de/dl-de/by-2.0)