

Kombinierte Vorkommen- und Verbreitungskarte der Arten der Vogelschutz-Richtlinie

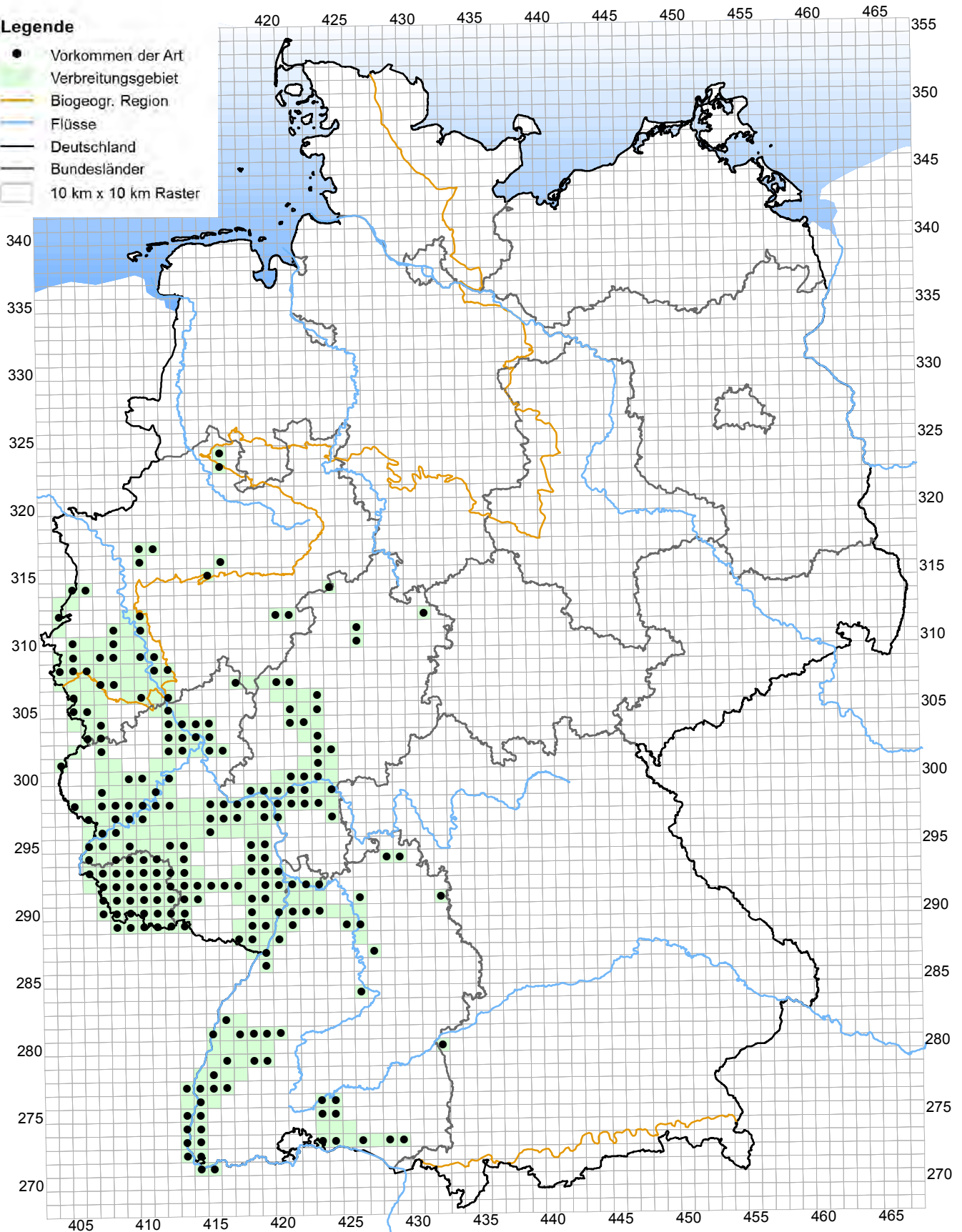
Stand: Oktober 2019

Berichtsjahr: 2019

A300 Hippolais polyglotta (Orpheusspötter)

Legende

- Vorkommen der Art
- Verbreitungsgebiet
- Biogeogr. Region
- Flüsse
- Deutschland
- Bundesländer
- 10 km x 10 km Raster



Quelle: Nationaler Vogelschutz-Bericht 2019

Datengrundlagen: Ornitho.de, Atlas deutscher Brutvogelarten, Dachverband Deutscher Avifaunisten, Verbreitungsdaten der Landesfachbehörden und des BfN

Geobasisdaten (c) GeoBasis-DE / BKG (2019)
Datenlizenz Deutschland – Namensnennung – Version 2.0
(www.govdata.de/dl-de/by-2.0)

Kombinierte Vorkommen- und Verbreitungskarte der Arten der Vogelschutz-Richtlinie

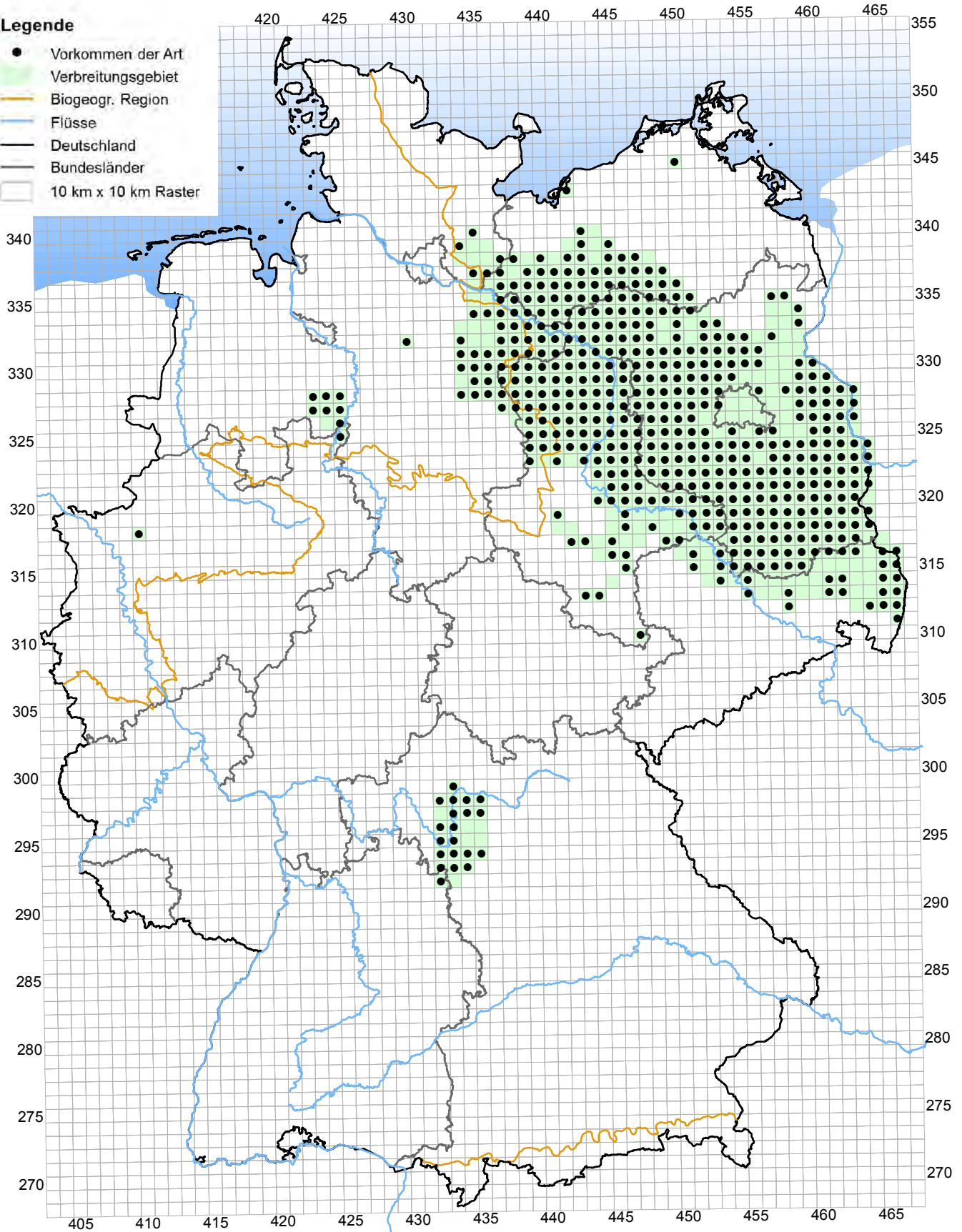
Stand: Oktober 2019

Berichtsjahr: 2019

A379 *Emberiza hortulana* (Ortolan)

Legende

- Vorkommen der Art
- Verbreitungsgebiet
- Biogeogr. Region
- Flüsse
- Deutschland
- Bundesländer
- 10 km x 10 km Raster



Quelle: Nationaler Vogelschutz-Bericht 2019

Datengrundlagen: Ornitho.de, Atlas deutscher Brutvogelarten, Dachverband Deutscher Avifaunisten, Verbreitungsdaten der Landesfachbehörden und des BfN

Geobasisdaten (c) GeoBasis-DE / BKG (2019)
Datenlizenz Deutschland – Namensnennung – Version 2.0
(www.govdata.de/dl-de/by-2.0)

Kombinierte Vorkommen- und Verbreitungskarte der Arten der Vogelschutz-Richtlinie

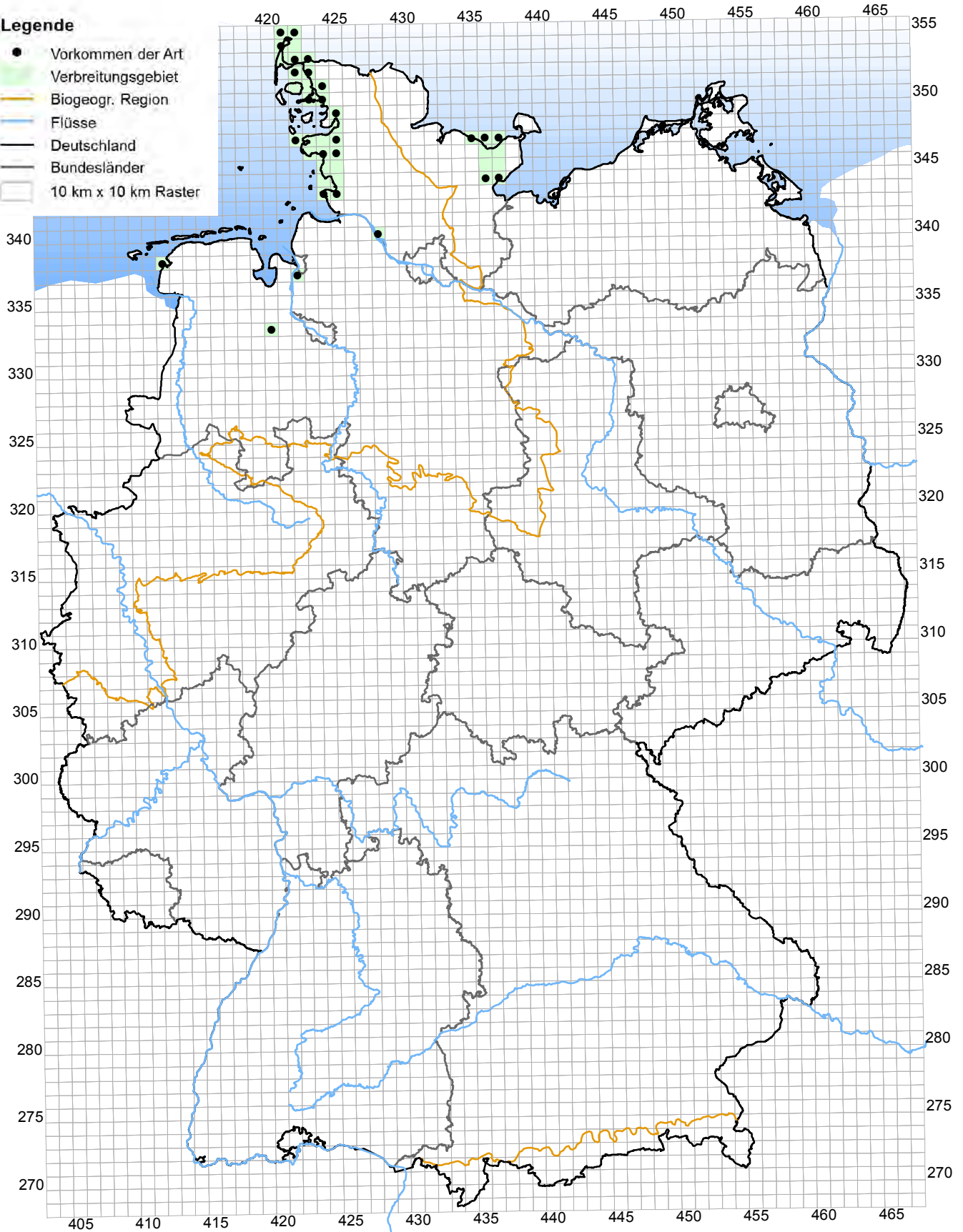
Stand: Oktober 2019

Berichtsjahr: 2019

A855 *Mareca penelope* (Pfeifente)

Legende

- Vorkommen der Art
- Verbreitungsgebiet
- Biogeogr. Region
- Flüsse
- Deutschland
- Bundesländer
- 10 km x 10 km Raster



Quelle: Nationaler Vogelschutz-Bericht 2019

Datengrundlagen: Ornitho.de, Atlas deutscher Brutvogelarten, Dachverband Deutscher Avifaunisten, Verbreitungsdaten der Landesfachbehörden und des BfN

Geobasisdaten (c) GeoBasis-DE / BKG (2019)
Datenlizenz Deutschland – Namensnennung – Version 2.0
(www.govdata.de/dl-de/by-2.0)

Kombinierte Vorkommen- und Verbreitungskarte der Arten der Vogelschutz-Richtlinie

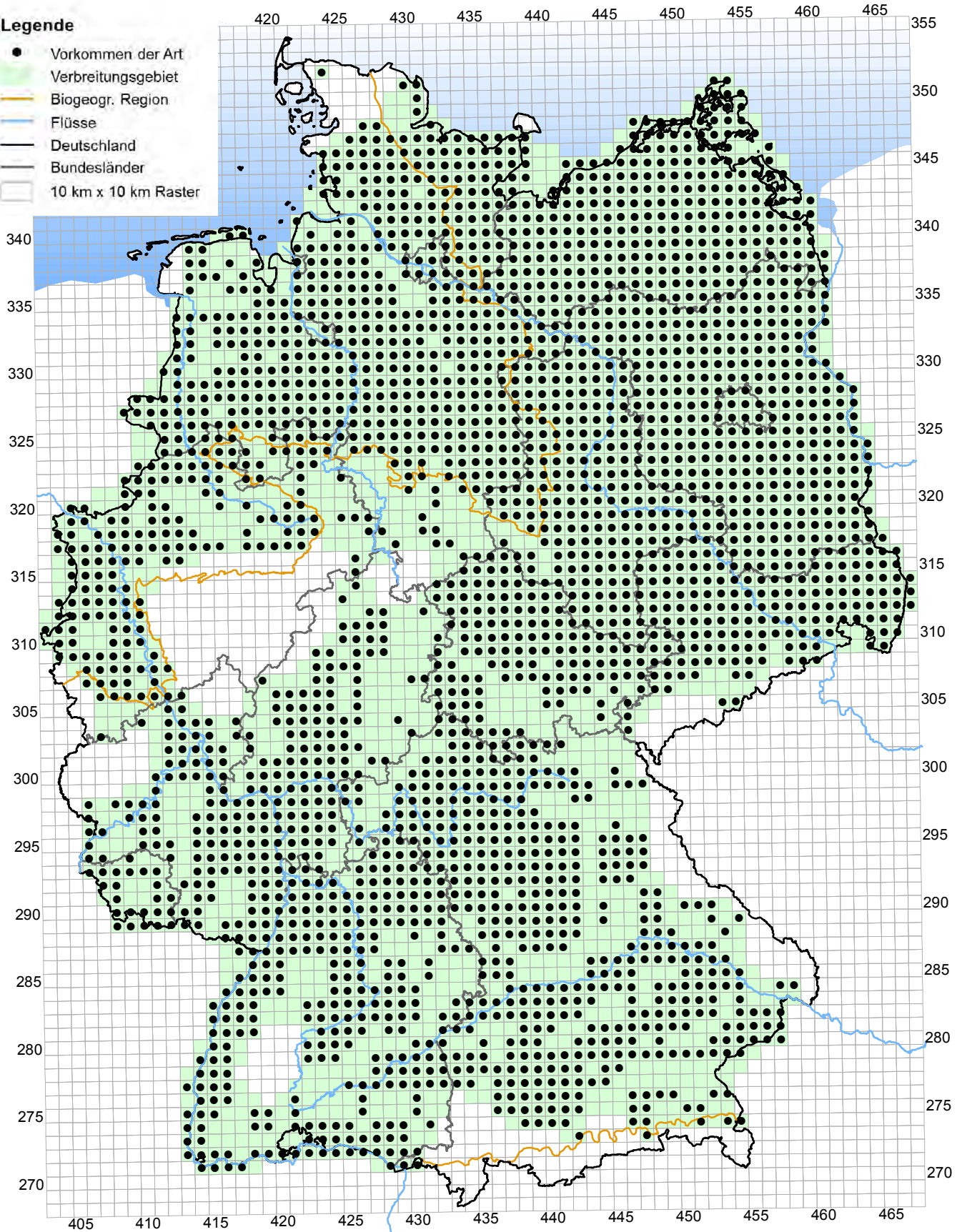
Stand: Oktober 2019

Berichtsjahr: 2019

A337 Oriolus oriolus (Pirol)

Legende

- Vorkommen der Art
- Verbreitungsgebiet
- Biogeogr. Region
- Flüsse
- Deutschland
- Bundesländer
- 10 km x 10 km Raster



Quelle: Nationaler Vogelschutz-Bericht 2019

Datengrundlagen: Ornitho.de, Atlas deutscher Brutvogelarten, Dachverband Deutscher Avifaunisten, Verbreitungsdaten der Landesfachbehörden und des BfN

Geobasisdaten (c) GeoBasis-DE / BKG (2019)
Datenlizenz Deutschland – Namensnennung – Version 2.0
(www.govdata.de/dl-de/by-2.0)

Kombinierte Vorkommen- und Verbreitungskarte der Arten der Vogelschutz-Richtlinie

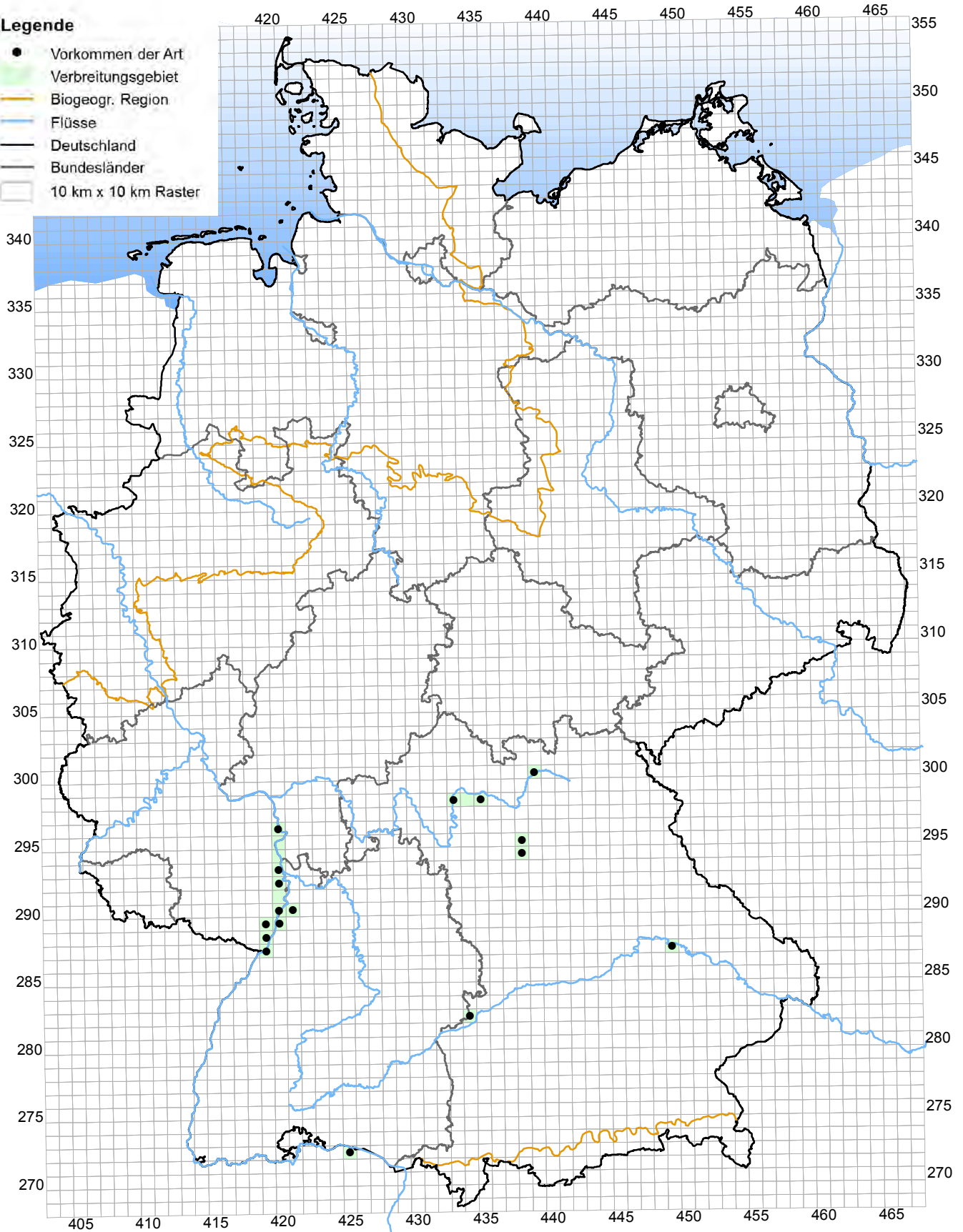
Stand: Oktober 2019

Berichtsjahr: 2019

A029 Ardea purpurea (Purpurreiher)

Legende

- Vorkommen der Art
- Verbreitungsgebiet
- Biogeogr. Region
- Flüsse
- Deutschland
- Bundesländer
- 10 km x 10 km Raster



Quelle: Nationaler Vogelschutz-Bericht 2019

Datengrundlagen: Ornitho.de, Atlas deutscher Brutvogelarten, Dachverband Deutscher Avifaunisten, Verbreitungsdaten der Landesfachbehörden und des BfN

Geobasisdaten (c) GeoBasis-DE / BKG (2019)
Datenlizenz Deutschland – Namensnennung – Version 2.0
(www.govdata.de/dl-de/by-2.0)

Kombinierte Vorkommen- und Verbreitungskarte der Arten der Vogelschutz-Richtlinie

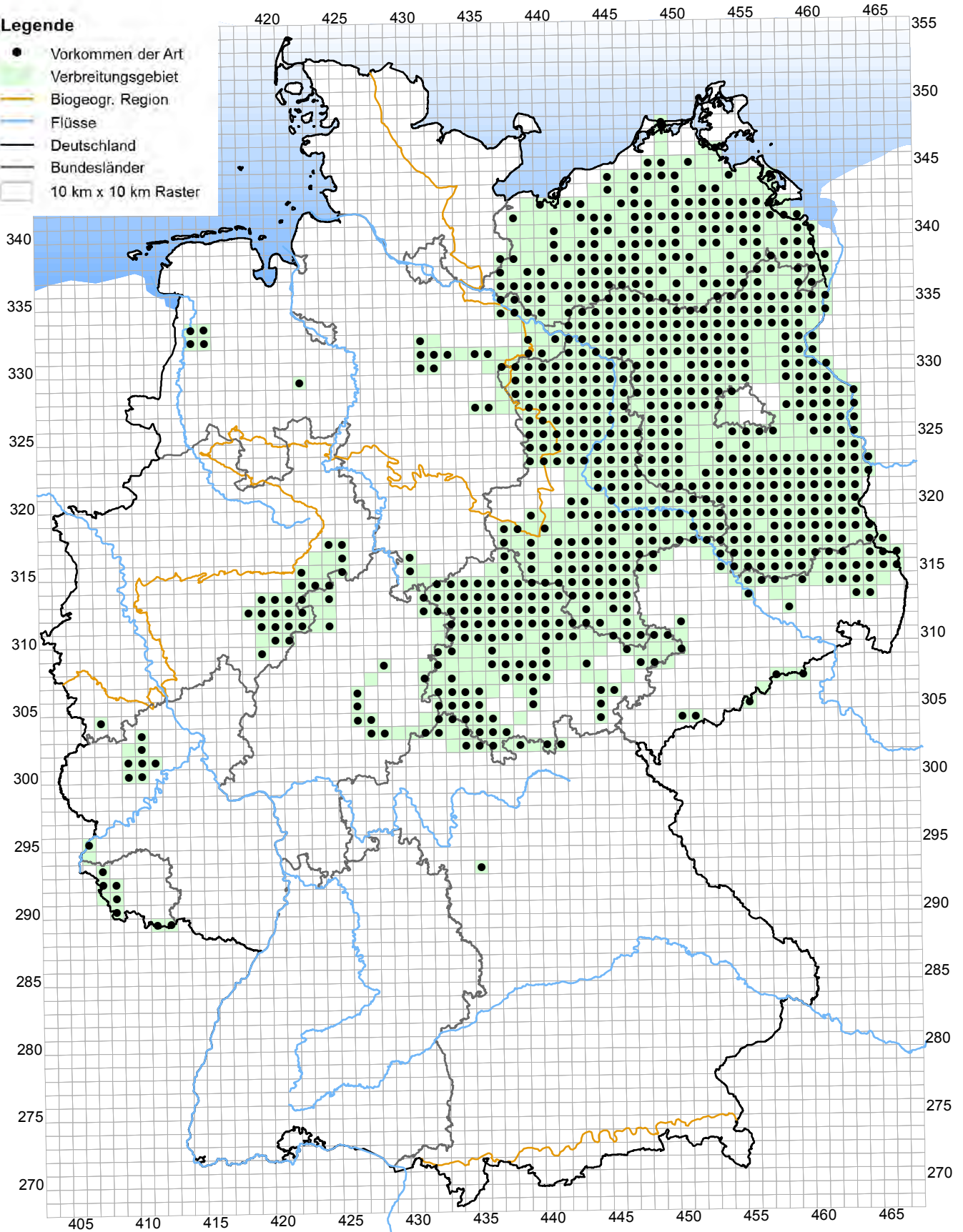
Stand: Oktober 2019

Berichtsjahr: 2019

A340 *Lanius excubitor* (Raubwürger)

Legende

- Vorkommen der Art
- Verbreitungsgebiet
- Biogeogr. Region
- Flüsse
- Deutschland
- Bundesländer
- 10 km x 10 km Raster



Quelle: Nationaler Vogelschutz-Bericht 2019

Datengrundlagen: Ornitho.de, Atlas deutscher Brutvogelarten, Dachverband Deutscher Avifaunisten, Verbreitungsdaten der Landesfachbehörden und des BfN

Geobasisdaten (c) GeoBasis-DE / BKG (2019)
Datenlizenz Deutschland – Namensnennung – Version 2.0
(www.govdata.de/dl-de/by-2.0)

Kombinierte Vorkommen- und Verbreitungskarte der Arten der Vogelschutz-Richtlinie

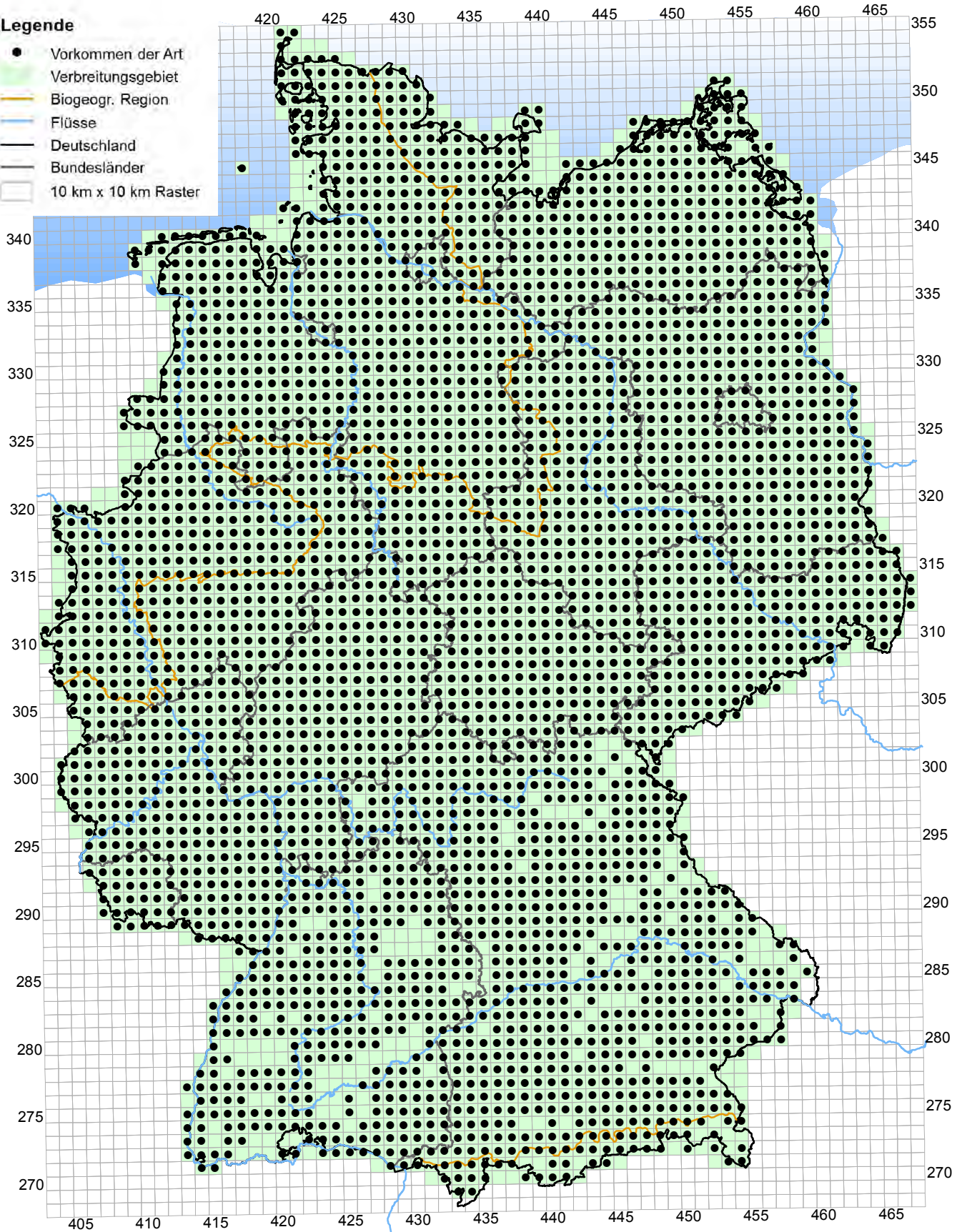
Stand: Oktober 2019

Berichtsjahr: 2019

A251 *Hirundo rustica* (Rauchschwalbe)

Legende

- Vorkommen der Art
- Verbreitungsgebiet
- Biogeogr. Region
- Flüsse
- Deutschland
- Bundesländer
- 10 km x 10 km Raster



Quelle: Nationaler Vogelschutz-Bericht 2019

Datengrundlagen: Ornitho.de, Atlas deutscher Brutvogelarten, Dachverband Deutscher Avifaunisten, Verbreitungsdaten der Landesfachbehörden und des BfN

Geobasisdaten (c) GeoBasis-DE / BKG (2019)
Datenlizenz Deutschland – Namensnennung – Version 2.0
(www.govdata.de/dl-de/by-2.0)

Kombinierte Vorkommen- und Verbreitungskarte der Arten der Vogelschutz-Richtlinie

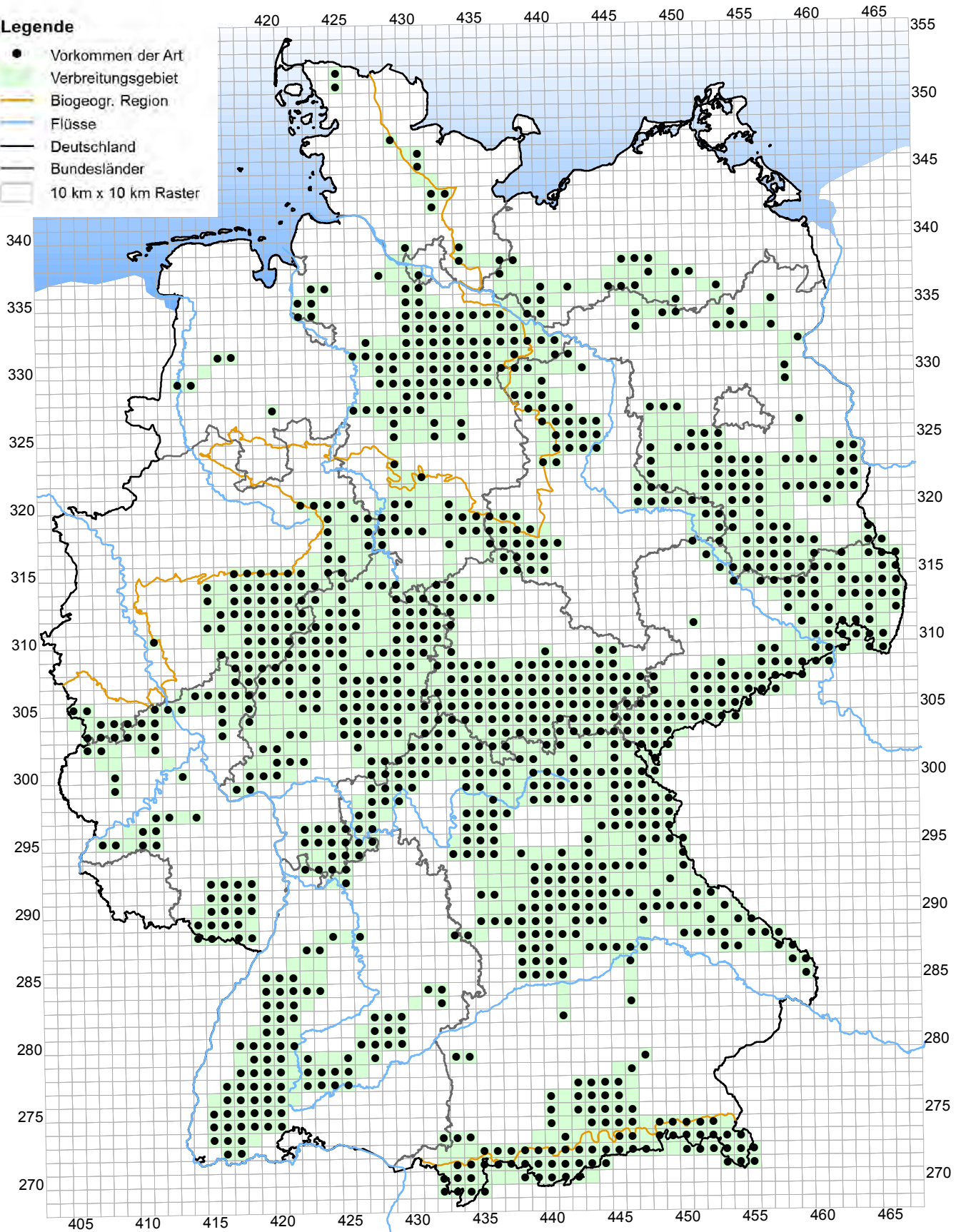
Stand: Oktober 2019

Berichtsjahr: 2019

A223 *Aegolius funereus* (Raufußkauz)

Legende

- Vorkommen der Art
- Verbreitungsgebiet
- Biogeogr. Region
- Flüsse
- Deutschland
- Bundesländer
- 10 km x 10 km Raster



Quelle: Nationaler Vogelschutz-Bericht 2019

Datengrundlagen: Ornitho.de, Atlas deutscher Brutvogelarten, Dachverband Deutscher Avifaunisten, Verbreitungsdaten der Landesfachbehörden und des BfN

Geobasisdaten (c) GeoBasis-DE / BKG (2019)
Datenlizenz Deutschland – Namensnennung – Version 2.0
(www.govdata.de/dl-de/by-2.0)

Kombinierte Vorkommen- und Verbreitungskarte der Arten der Vogelschutz-Richtlinie

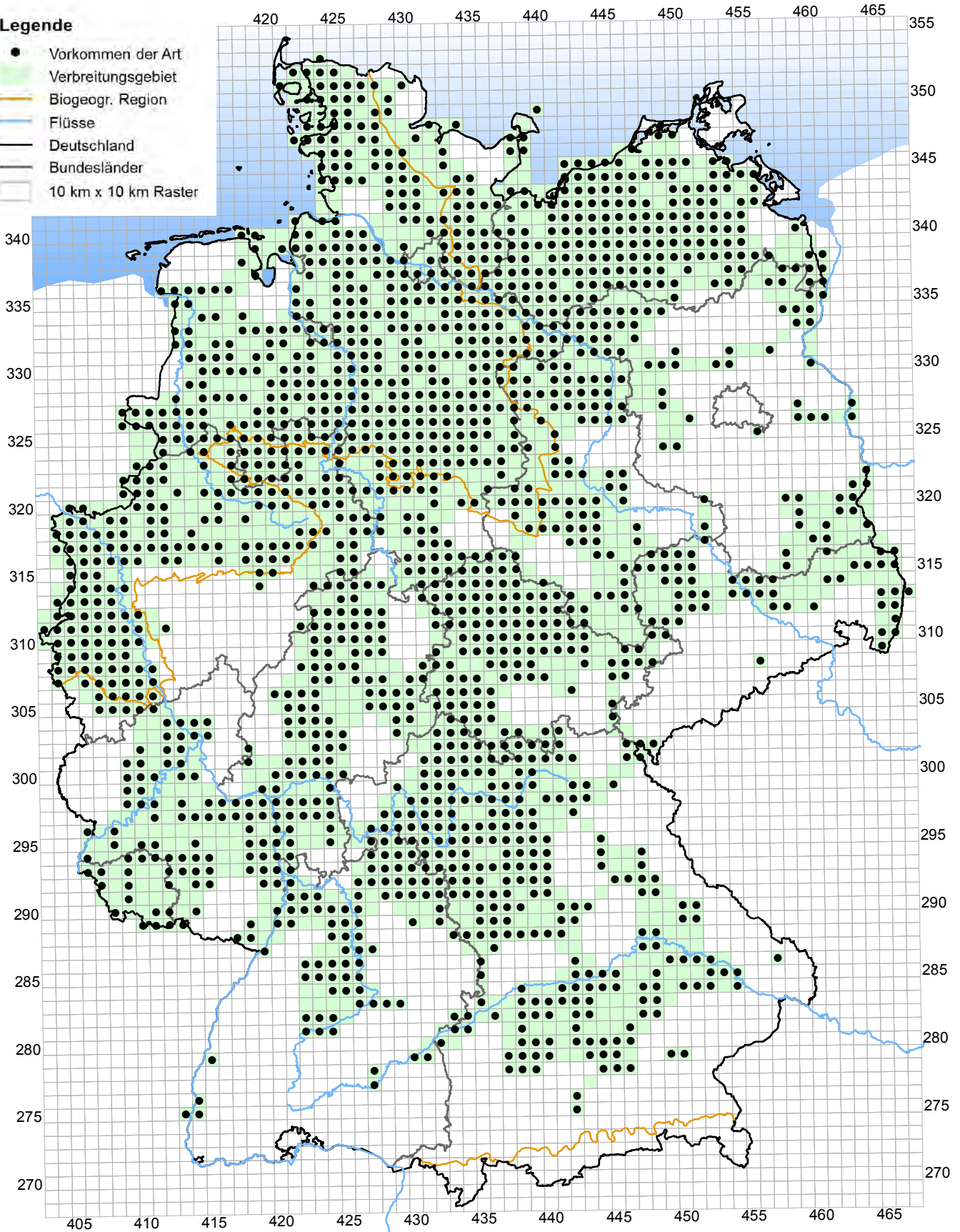
Stand: Oktober 2019

Berichtsjahr: 2019

A644 *Perdix perdix* all others (Rebhuhn)

Legende

- Vorkommen der Art
- Verbreitungsgebiet
- Biogeogr. Region
- Flüsse
- Deutschland
- Bundesländer
- 10 km x 10 km Raster



Quelle: Nationaler Vogelschutz-Bericht 2019

Datengrundlagen: Ornitho.de, Atlas deutscher Brutvogelarten, Dachverband Deutscher Avifaunisten, Verbreitungsdaten der Landesfachbehörden und des BfN

Geobasisdaten (c) GeoBasis-DE / BKG (2019)
Datenlizenz Deutschland – Namensnennung – Version 2.0
(www.govdata.de/dl-de/by-2.0)

Kombinierte Vorkommen- und Verbreitungskarte der Arten der Vogelschutz-Richtlinie

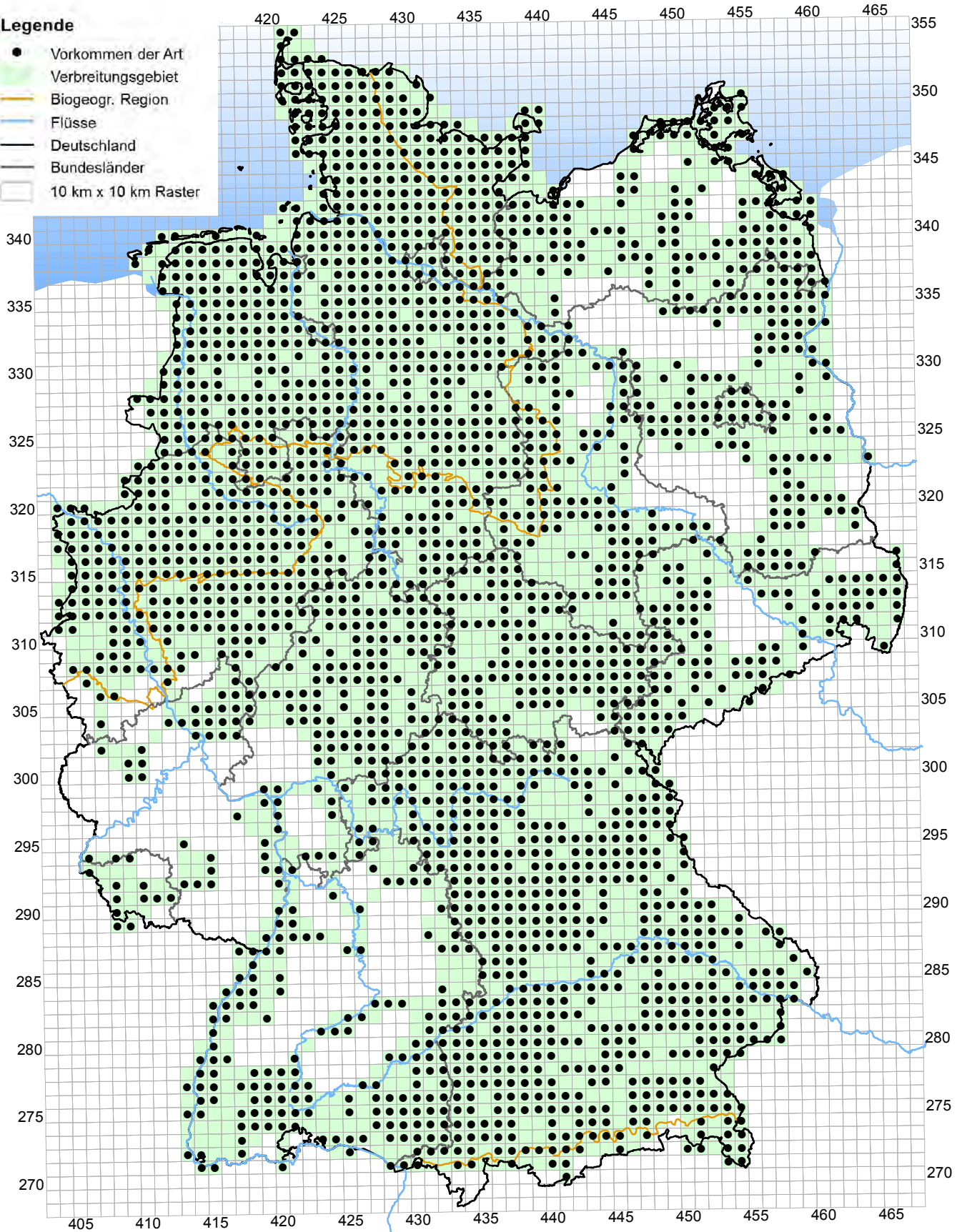
Stand: Oktober 2019

Berichtsjahr: 2019

A061 *Aythya fuligula* (Reiherente)

Legende

- Vorkommen der Art
- Verbreitungsgebiet
- Biogeogr. Region
- Flüsse
- Deutschland
- Bundesländer
- 10 km x 10 km Raster



Quelle: Nationaler Vogelschutz-Bericht 2019

Datengrundlagen: Ornitho.de, Atlas deutscher Brutvogelarten, Dachverband Deutscher Avifaunisten, Verbreitungsdaten der Landesfachbehörden und des BfN

Geobasisdaten (c) GeoBasis-DE / BKG (2019)
Datenlizenz Deutschland – Namensnennung – Version 2.0
(www.govdata.de/dl-de/by-2.0)

Kombinierte Vorkommen- und Verbreitungskarte der Arten der Vogelschutz-Richtlinie

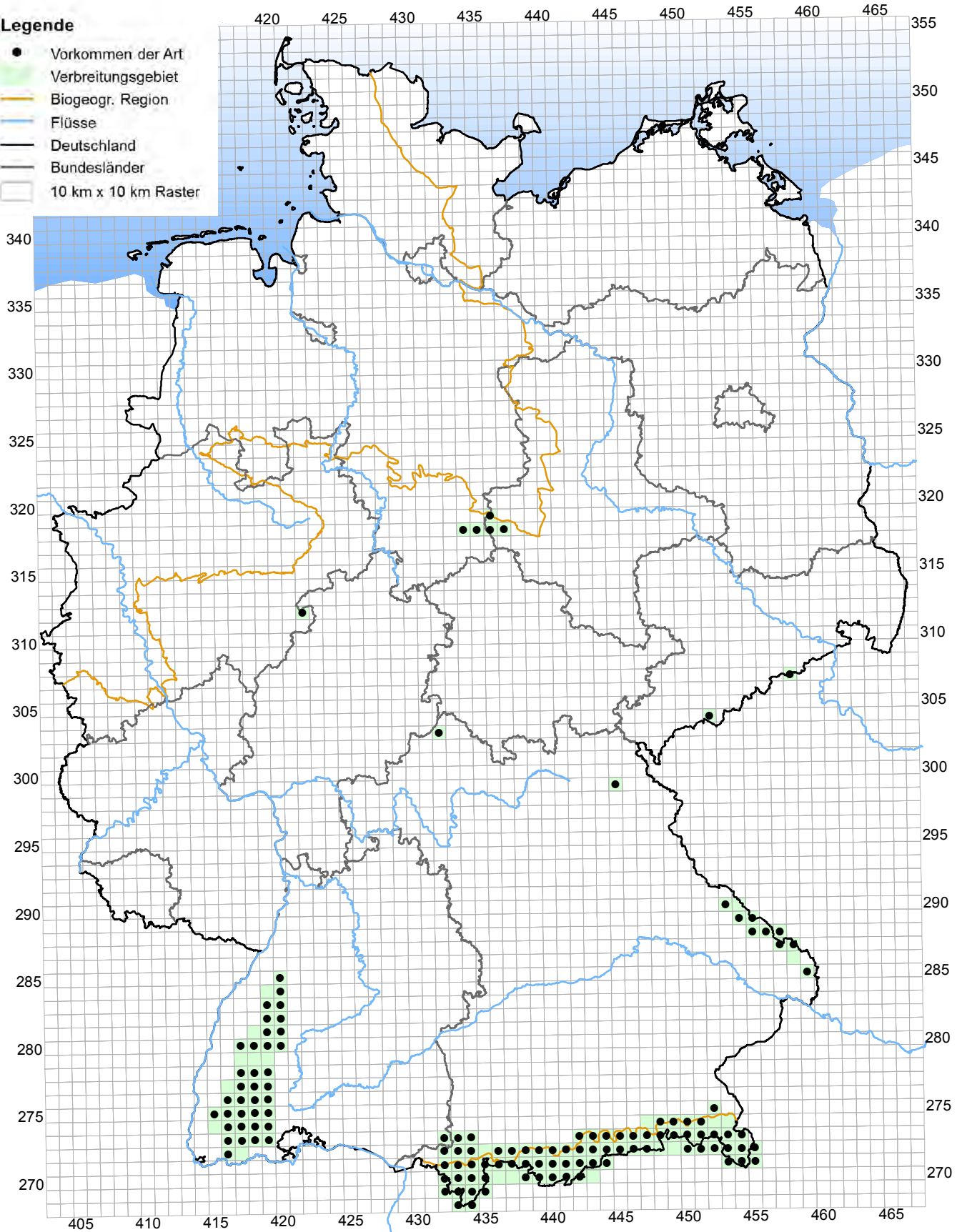
Stand: Oktober 2019

Berichtsjahr: 2019

A282 *Turdus torquatus* (Ringdrossel)

Legende

- Vorkommen der Art
- Verbreitungsgebiet
- Biogeogr. Region
- Flüsse
- Deutschland
- Bundesländer
- 10 km x 10 km Raster



Quelle: Nationaler Vogelschutz-Bericht 2019

Datengrundlagen: Ornitho.de, Atlas deutscher Brutvogelarten, Dachverband Deutscher Avifaunisten, Verbreitungsdaten der Landesfachbehörden und des BfN

Geobasisdaten (c) GeoBasis-DE / BKG (2019)
Datenlizenz Deutschland – Namensnennung – Version 2.0
(www.govdata.de/dl-de/by-2.0)

Kombinierte Vorkommen- und Verbreitungskarte der Arten der Vogelschutz-Richtlinie

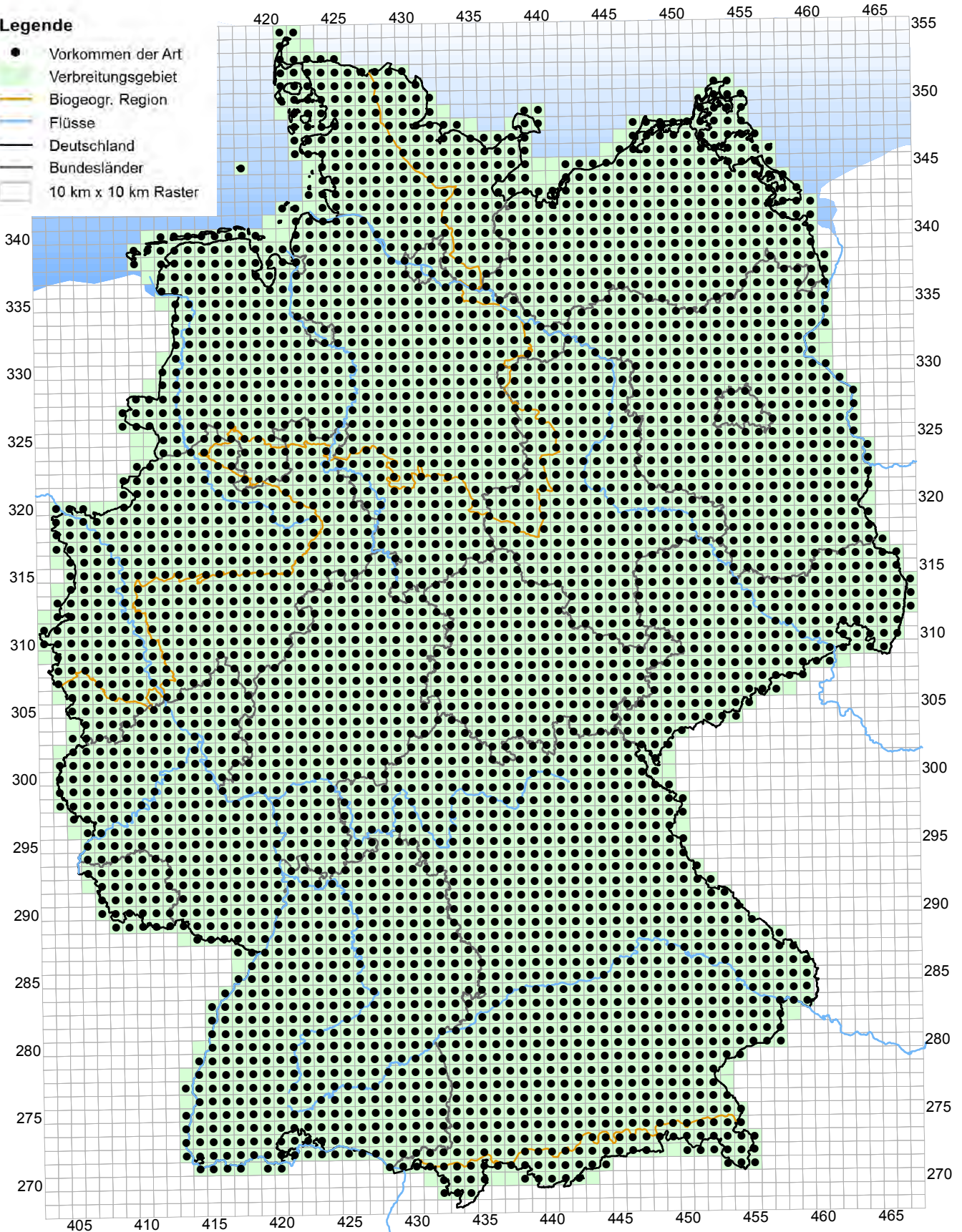
Stand: Oktober 2019

Berichtsjahr: 2019

A687 *Columba palumbus palumbus* (Ringeltaube)

Legende

- Vorkommen der Art
- Verbreitungsgebiet
- Biogeogr. Region
- Flüsse
- Deutschland
- Bundesländer
- 10 km x 10 km Raster



Quelle: Nationaler Vogelschutz-Bericht 2019

Datengrundlagen: Ornitho.de, Atlas deutscher Brutvogelarten, Dachverband Deutscher Avifaunisten, Verbreitungsdaten der Landesfachbehörden und des BfN

Geobasisdaten (c) GeoBasis-DE / BKG (2019)
Datenlizenz Deutschland – Namensnennung – Version 2.0
(www.govdata.de/dl-de/by-2.0)

Kombinierte Vorkommen- und Verbreitungskarte der Arten der Vogelschutz-Richtlinie

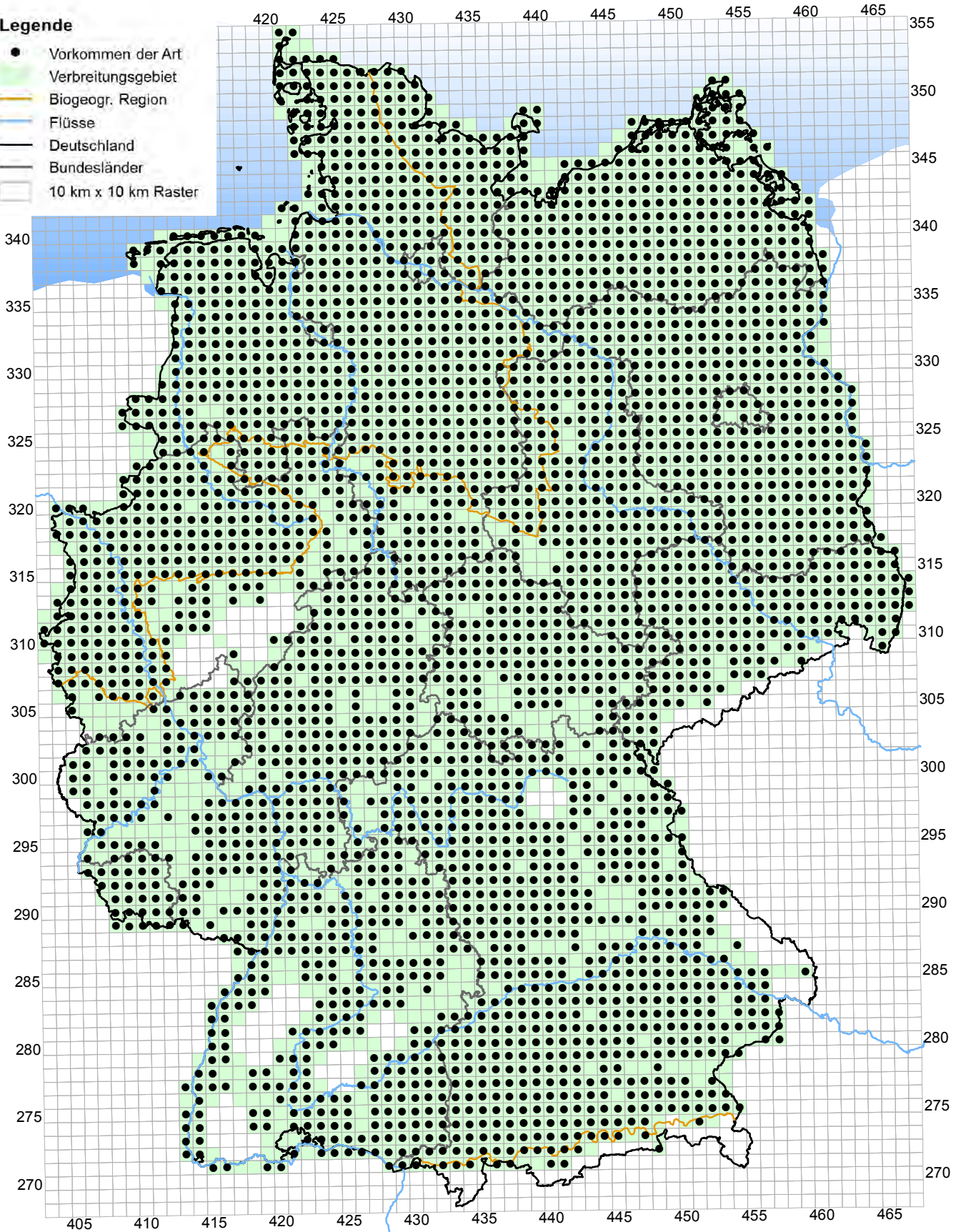
Stand: Oktober 2019

Berichtsjahr: 2019

A381 *Emberiza schoeniclus* (Rohrhammer)

Legende

- Vorkommen der Art
- Verbreitungsgebiet
- Biogeogr. Region
- Flüsse
- Deutschland
- Bundesländer
- 10 km x 10 km Raster



Quelle: Nationaler Vogelschutz-Bericht 2019

Datengrundlagen: Ornitho.de, Atlas deutscher Brutvogelarten, Dachverband Deutscher Avifaunisten, Verbreitungsdaten der Landesfachbehörden und des BfN

Geobasisdaten (c) GeoBasis-DE / BKG (2019)
Datenlizenz Deutschland – Namensnennung – Version 2.0
(www.govdata.de/dl-de/by-2.0)

0 40 80 Kilometer

Kombinierte Vorkommen- und Verbreitungskarte der Arten der Vogelschutz-Richtlinie

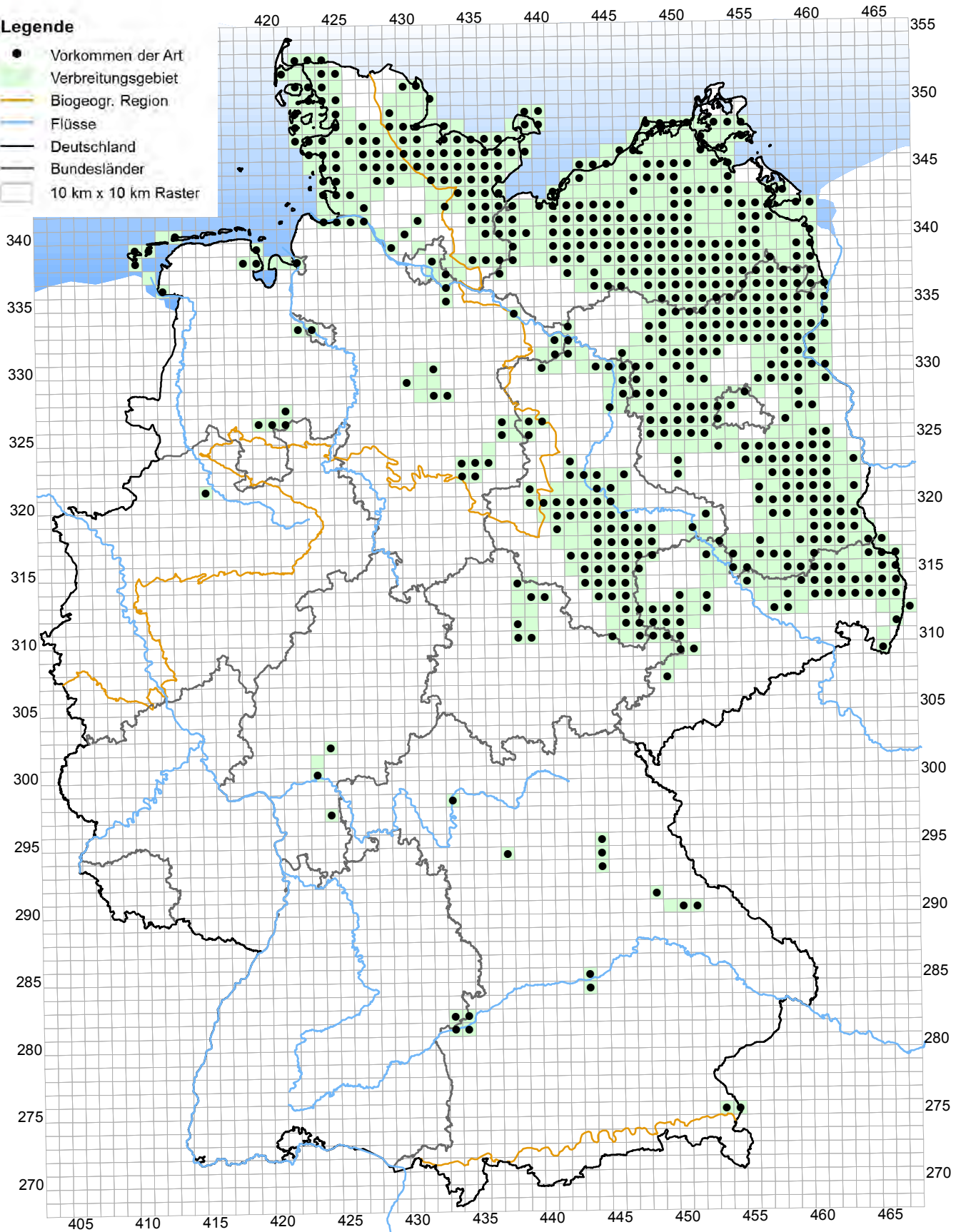
Stand: Oktober 2019

Berichtsjahr: 2019

A021 *Botaurus stellaris* (Rohrdommel)

Legende

- Vorkommen der Art
- Verbreitungsgebiet
- Biogeogr. Region
- Flüsse
- Deutschland
- Bundesländer
- 10 km x 10 km Raster



Quelle: Nationaler Vogelschutz-Bericht 2019

Datengrundlagen: Ornitho.de, Atlas deutscher Brutvogelarten, Dachverband Deutscher Avifaunisten, Verbreitungsdaten der Landesfachbehörden und des BfN

Geobasisdaten (c) GeoBasis-DE / BKG (2019)
Datenlizenz Deutschland – Namensnennung – Version 2.0
(www.govdata.de/dl-de/by-2.0)

Kombinierte Vorkommen- und Verbreitungskarte der Arten der Vogelschutz-Richtlinie

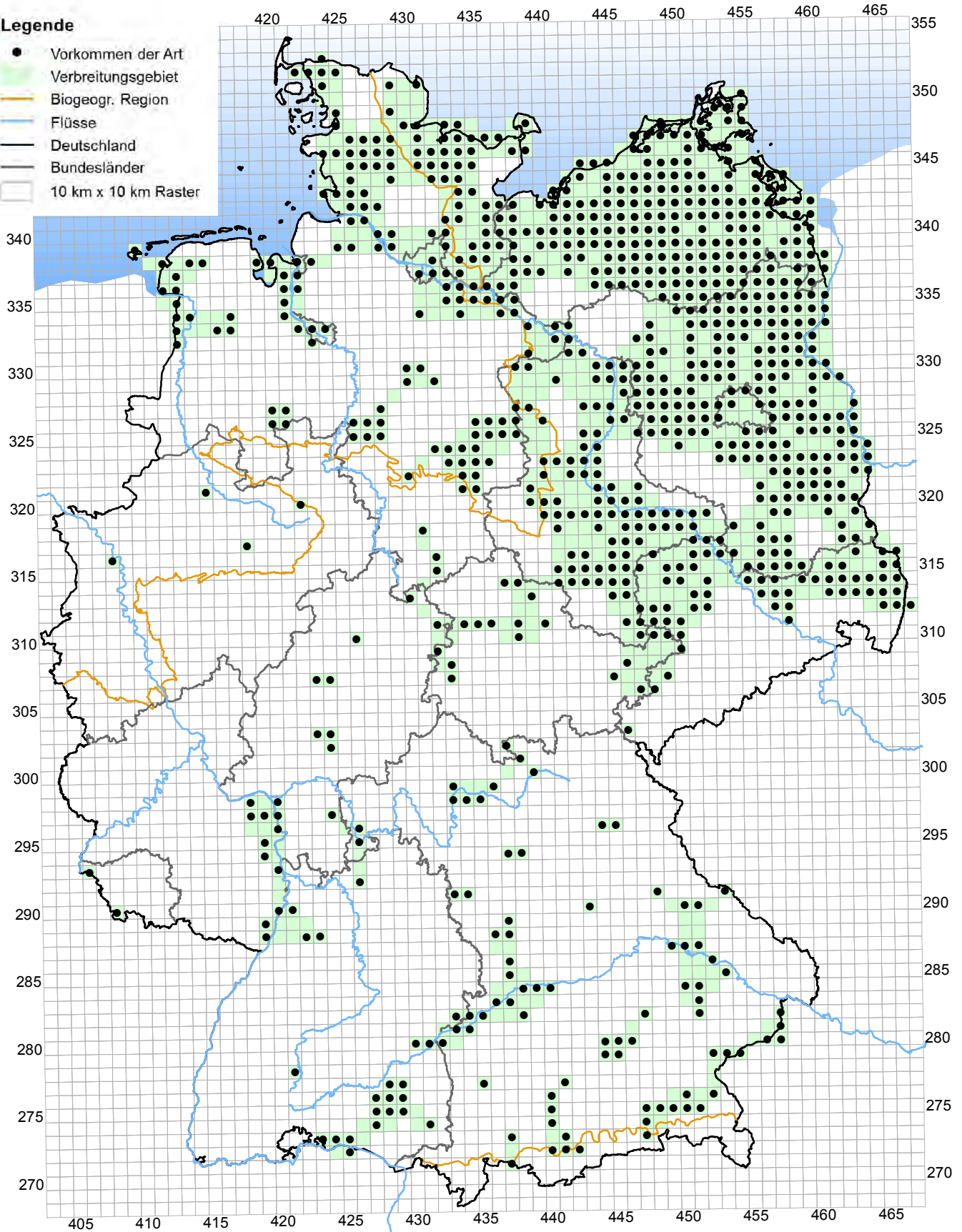
Stand: Oktober 2019

Berichtsjahr: 2019

A292 *Locustella luscinioides* (Rohrschwirl)

Legende

- Vorkommen der Art
- Verbreitungsgebiet
- Biogeogr. Region
- Flüsse
- Deutschland
- Bundesländer
- 10 km x 10 km Raster



Quelle: Nationaler Vogelschutz-Bericht 2019

Datengrundlagen: Ornitho.de, Atlas deutscher Brutvogelarten, Dachverband Deutscher Avifaunisten, Verbreitungsdaten der Landesfachbehörden und des BfN

Geobasisdaten (c) GeoBasis-DE / BKG (2019)
Datenlizenz Deutschland – Namensnennung – Version 2.0
(www.govdata.de/dl-de/by-2.0)

Kombinierte Vorkommen- und Verbreitungskarte der Arten der Vogelschutz-Richtlinie

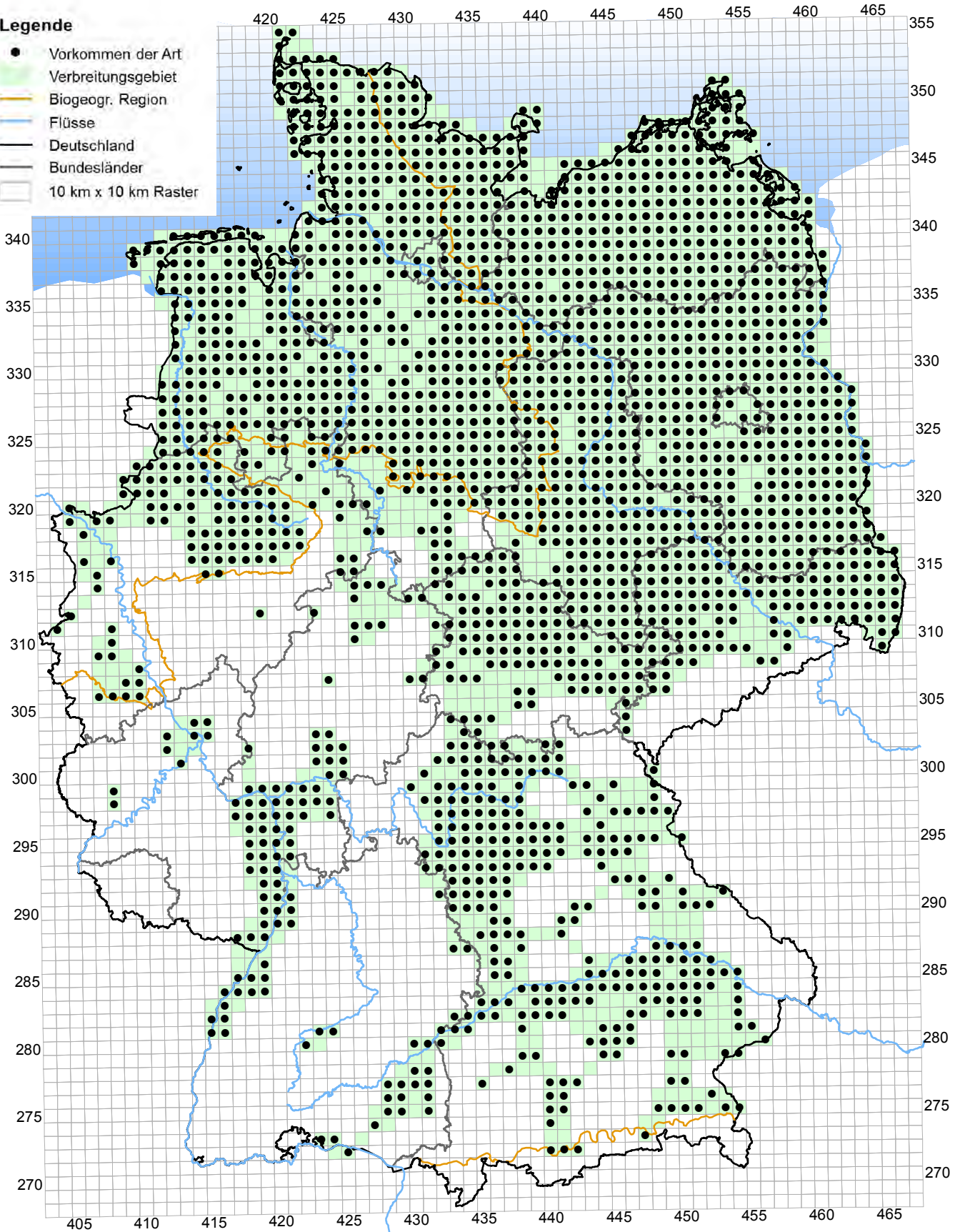
Stand: Oktober 2019

Berichtsjahr: 2019

A081 *Circus aeruginosus* (Rohrweihe)

Legende

- Vorkommen der Art
- Verbreitungsgebiet
- Biogeogr. Region
- Flüsse
- Deutschland
- Bundesländer
- 10 km x 10 km Raster



Quelle: Nationaler Vogelschutz-Bericht 2019

Datengrundlagen: Ornitho.de, Atlas deutscher Brutvogelarten, Dachverband Deutscher Avifaunisten, Verbreitungsdaten der Landesfachbehörden und des BfN

Geobasisdaten (c) GeoBasis-DE / BKG (2019)
Datenlizenz Deutschland – Namensnennung – Version 2.0
(www.govdata.de/dl-de/by-2.0)