

Kombinierte Vorkommen- und Verbreitungskarte der Arten der Vogelschutz-Richtlinie

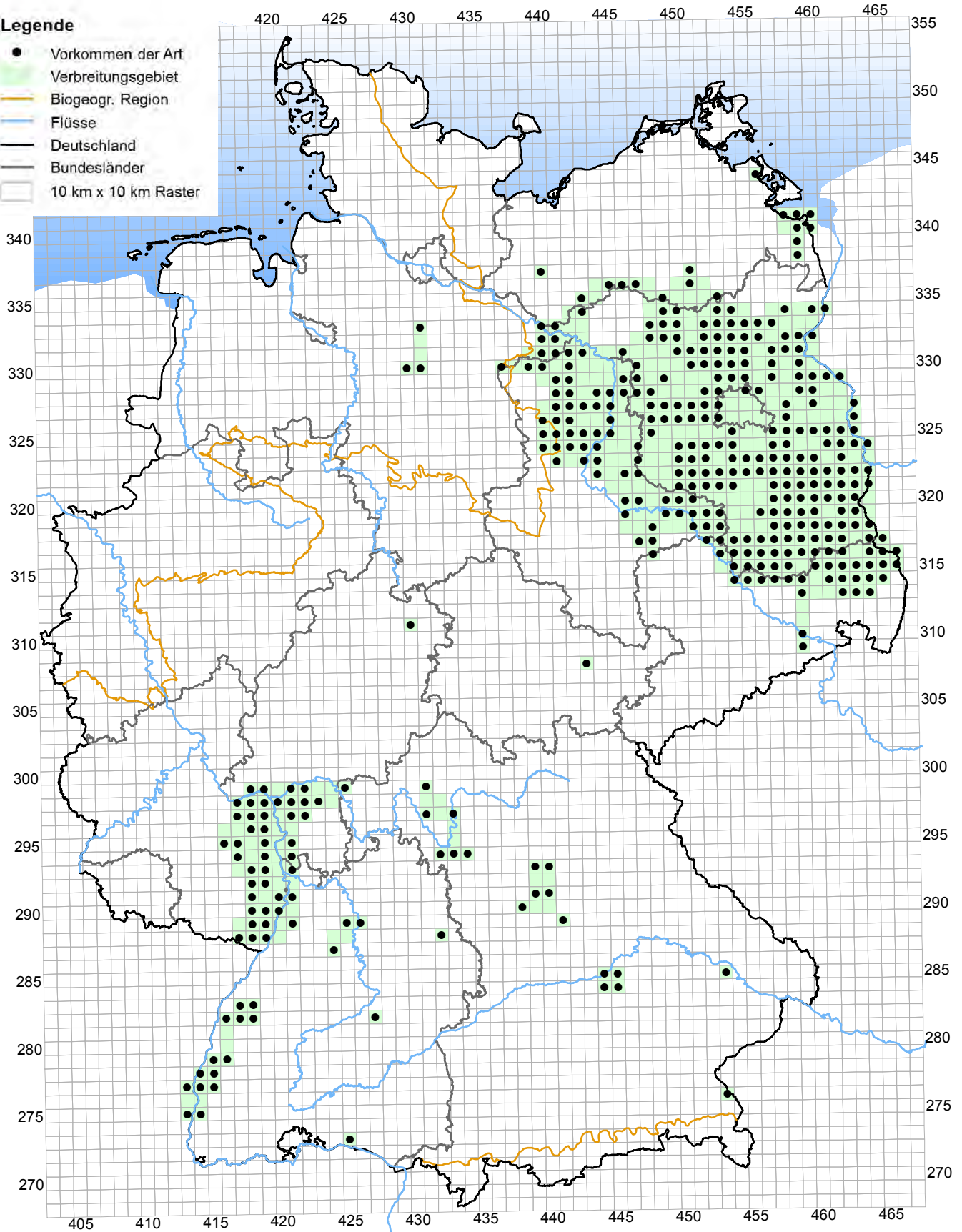
Stand: Oktober 2019

Berichtsjahr: 2019

A232 *Upupa epops* (Wiedehopf)

Legende

- Vorkommen der Art
- Verbreitungsgebiet
- Biogeogr. Region
- Flüsse
- Deutschland
- Bundesländer
- 10 km x 10 km Raster



Quelle: Nationaler Vogelschutz-Bericht 2019

Datengrundlagen: Ornitho.de, Atlas deutscher Brutvogelarten, Dachverband Deutscher Avifaunisten, Verbreitungsdaten der Landesfachbehörden und des BfN

Geobasisdaten (c) GeoBasis-DE / BKG (2019)
Datenlizenz Deutschland – Namensnennung – Version 2.0
(www.govdata.de/dl-de/by-2.0)

Kombinierte Vorkommen- und Verbreitungskarte der Arten der Vogelschutz-Richtlinie

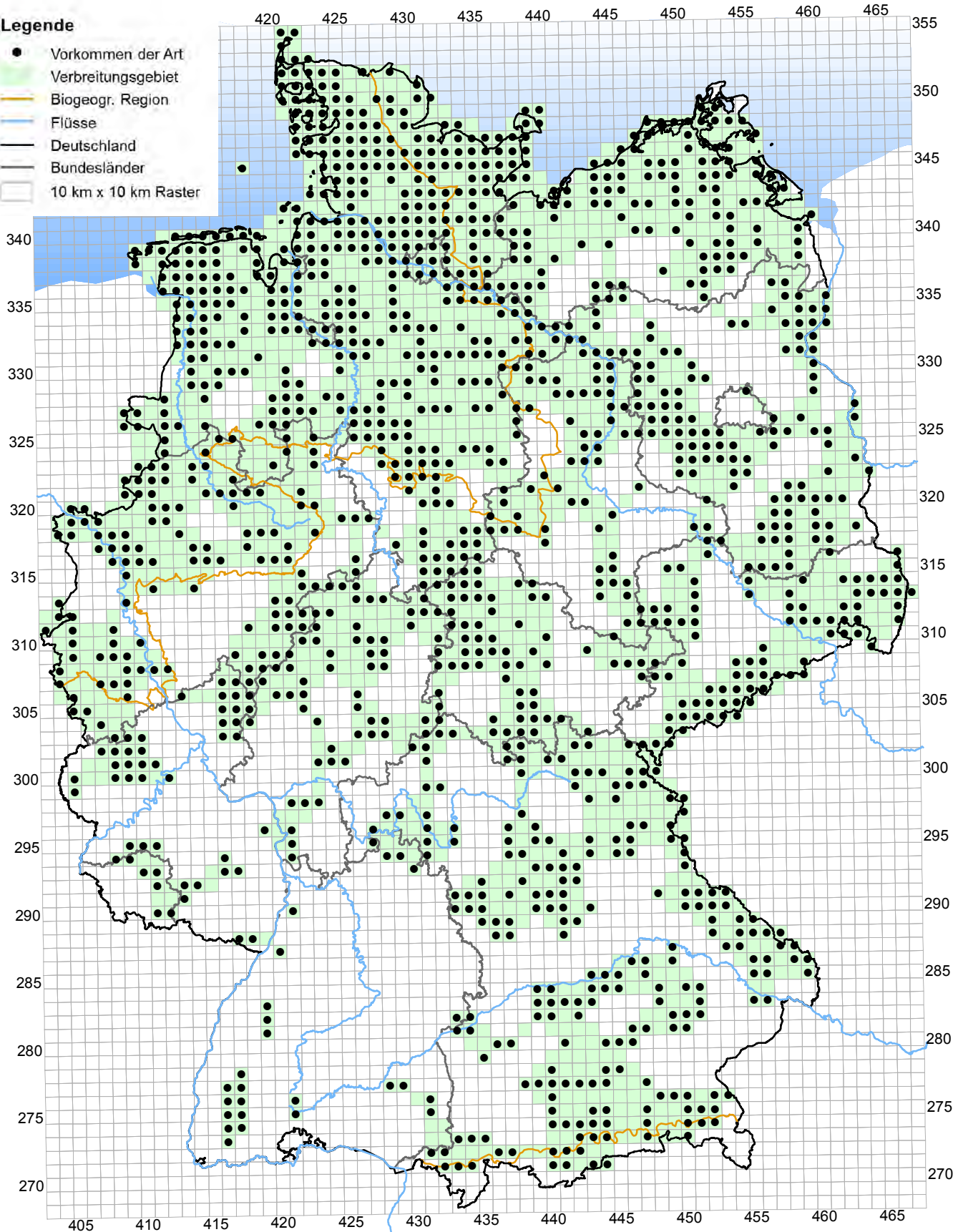
Stand: Oktober 2019

Berichtsjahr: 2019

A257 *Anthus pratensis* (Wiesenpieper)

Legende

- Vorkommen der Art
- Verbreitungsgebiet
- Biogeogr. Region
- Flüsse
- Deutschland
- Bundesländer
- 10 km x 10 km Raster



Quelle: Nationaler Vogelschutz-Bericht 2019

Datengrundlagen: Ornitho.de, Atlas deutscher Brutvogelarten, Dachverband Deutscher Avifaunisten, Verbreitungsdaten der Landesfachbehörden und des BfN

Geobasisdaten (c) GeoBasis-DE / BKG (2019)
Datenlizenz Deutschland – Namensnennung – Version 2.0
(www.govdata.de/dl-de/by-2.0)

Kombinierte Vorkommen- und Verbreitungskarte der Arten der Vogelschutz-Richtlinie

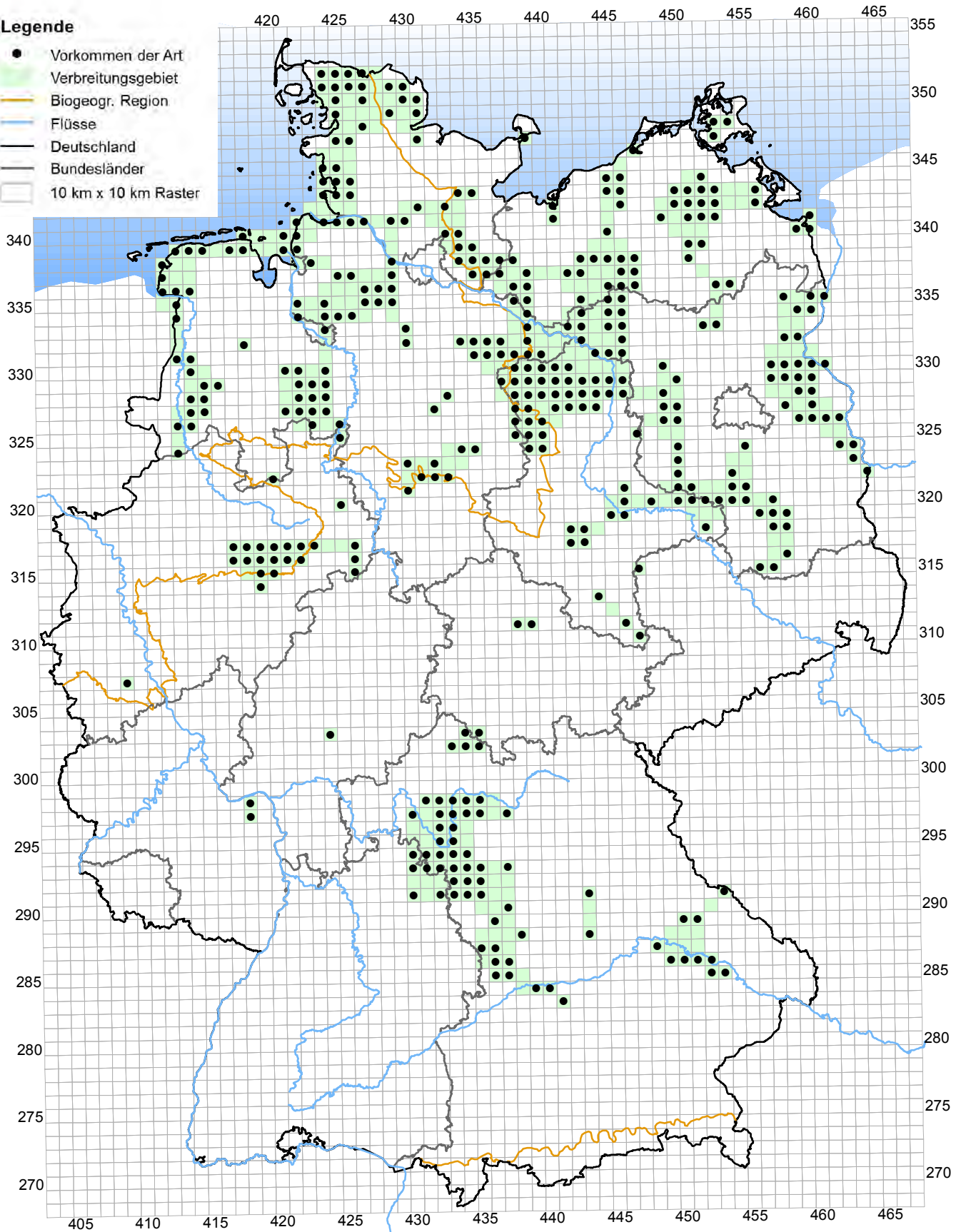
Stand: Oktober 2019

Berichtsjahr: 2019

A084 *Circus pygargus* (Wiesenweihe)

Legende

- Vorkommen der Art
- Verbreitungsgebiet
- Biogeogr. Region
- Flüsse
- Deutschland
- Bundesländer
- 10 km x 10 km Raster



Quelle: Nationaler Vogelschutz-Bericht 2019

Datengrundlagen: Ornitho.de, Atlas deutscher Brutvogelarten, Dachverband Deutscher Avifaunisten, Verbreitungsdaten der Landesfachbehörden und des BfN

Geobasisdaten (c) GeoBasis-DE / BKG (2019)
Datenlizenz Deutschland – Namensnennung – Version 2.0
(www.govdata.de/dl-de/by-2.0)

Kombinierte Vorkommen- und Verbreitungskarte der Arten der Vogelschutz-Richtlinie

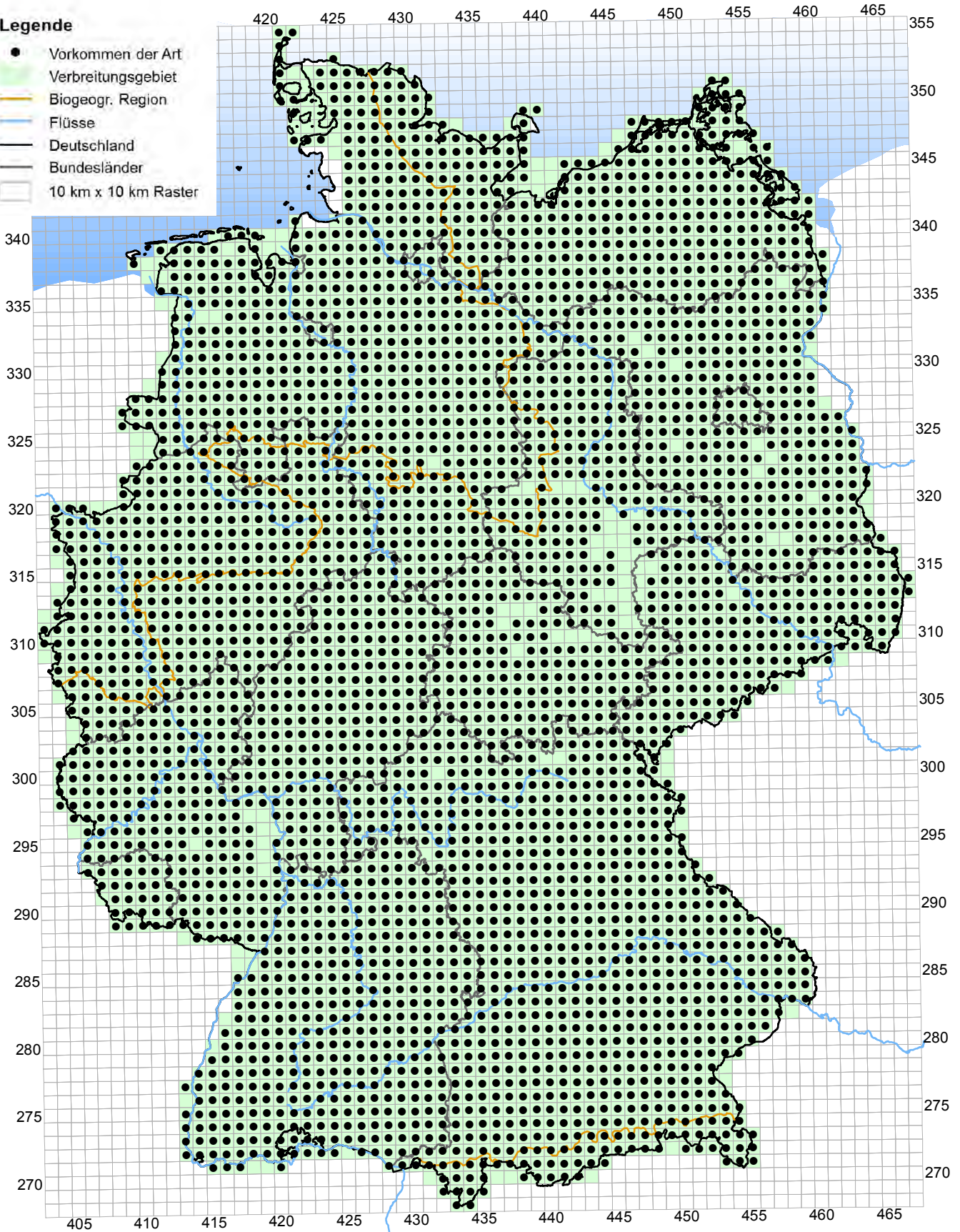
Stand: Oktober 2019

Berichtsjahr: 2019

A317 *Regulus regulus* (Wintergoldhähnchen)

Legende

- Vorkommen der Art
- Verbreitungsgebiet
- Biogeogr. Region
- Flüsse
- Deutschland
- Bundesländer
- 10 km x 10 km Raster



Quelle: Nationaler Vogelschutz-Bericht 2019

Datengrundlagen: Ornitho.de, Atlas deutscher Brutvogelarten, Dachverband Deutscher Avifaunisten, Verbreitungsdaten der Landesfachbehörden und des BfN

Geobasisdaten (c) GeoBasis-DE / BKG (2019)
Datenlizenz Deutschland – Namensnennung – Version 2.0
(www.govdata.de/dl-de/by-2.0)

Kombinierte Vorkommen- und Verbreitungskarte der Arten der Vogelschutz-Richtlinie

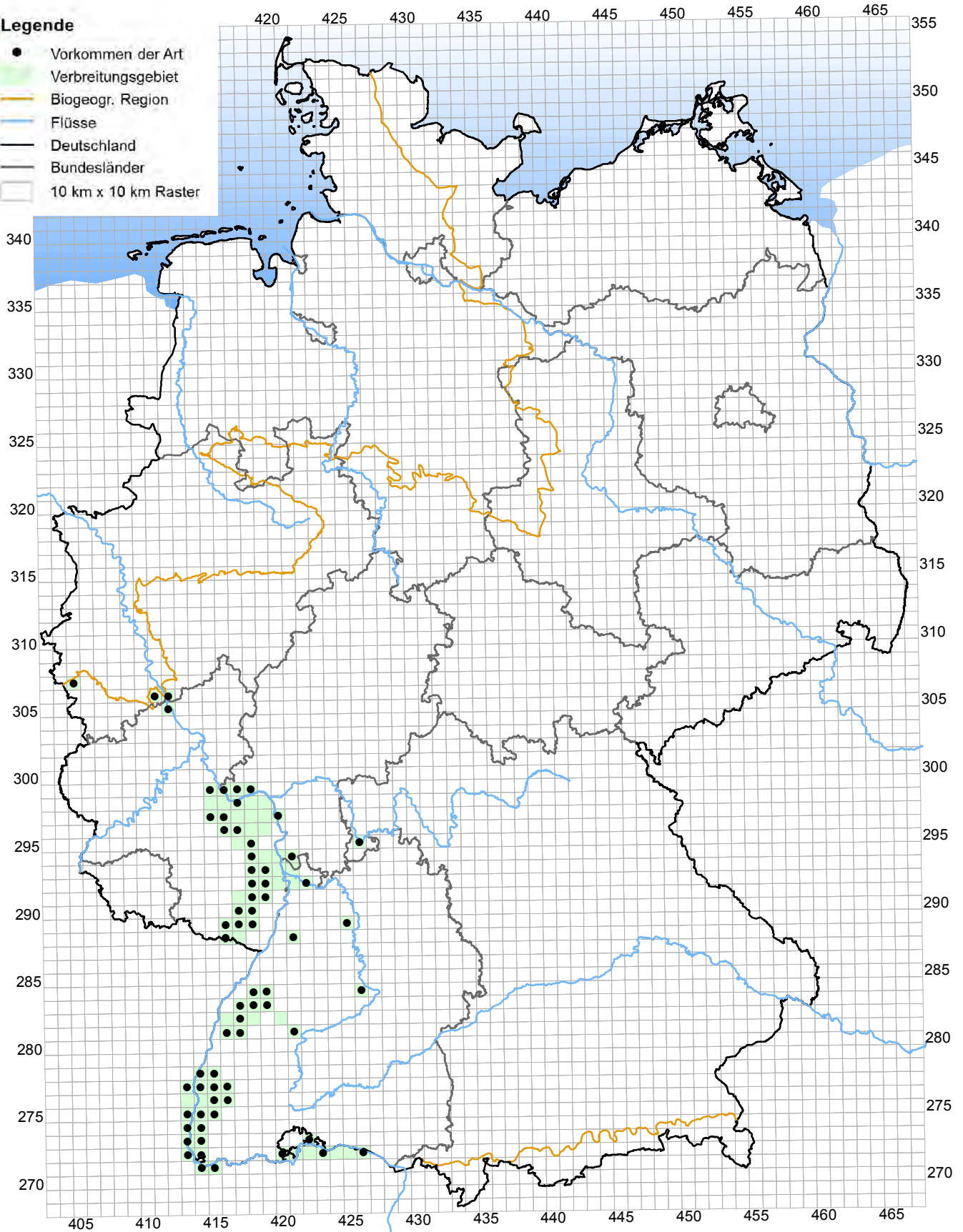
Stand: Oktober 2019

Berichtsjahr: 2019

A377 *Emberiza cirius* (Zaunammer)

Legende

- Vorkommen der Art
- Verbreitungsgebiet
- Biogeogr. Region
- Flüsse
- Deutschland
- Bundesländer
- 10 km x 10 km Raster



Quelle: Nationaler Vogelschutz-Bericht 2019

Datengrundlagen: Ornitho.de, Atlas deutscher Brutvogelarten, Dachverband Deutscher Avifaunisten, Verbreitungsdaten der Landesfachbehörden und des BfN

Geobasisdaten (c) GeoBasis-DE / BKG (2019)
Datenlizenz Deutschland – Namensnennung – Version 2.0
(www.govdata.de/dl-de/by-2.0)

Kombinierte Vorkommen- und Verbreitungskarte der Arten der Vogelschutz-Richtlinie

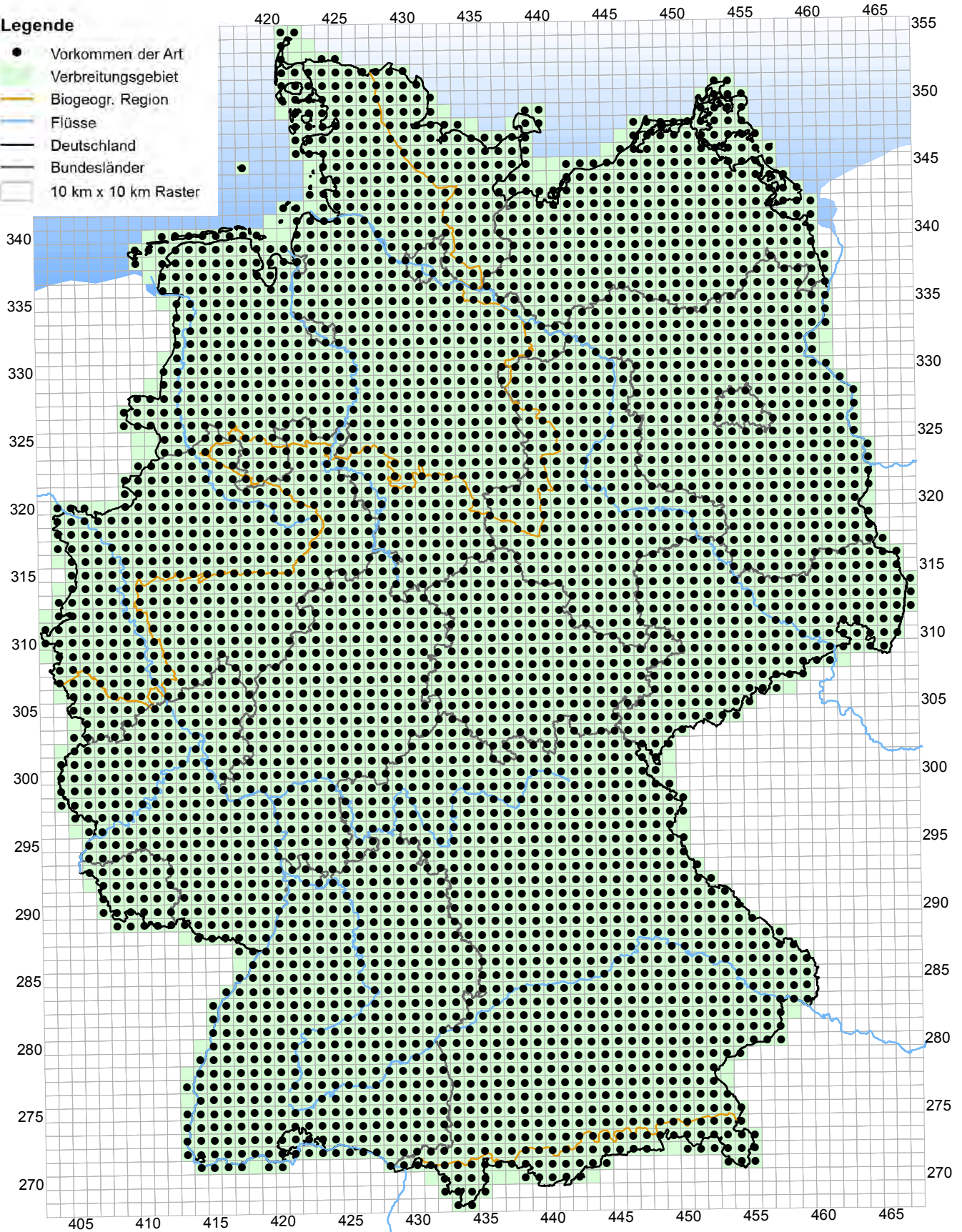
Stand: Oktober 2019

Berichtsjahr: 2019

A676 Troglodytes troglodytes all others (Zaunkönig)

Legende

- Vorkommen der Art
- Verbreitungsgebiet
- Biogeogr. Region
- Flüsse
- Deutschland
- Bundesländer
- 10 km x 10 km Raster



Quelle: Nationaler Vogelschutz-Bericht 2019

Datengrundlagen: Ornitho.de, Atlas deutscher Brutvogelarten, Dachverband Deutscher Avifaunisten, Verbreitungsdaten der Landesfachbehörden und des BfN

Geobasisdaten (c) GeoBasis-DE / BKG (2019)
Datenlizenz Deutschland – Namensnennung – Version 2.0
(www.govdata.de/dl-de/by-2.0)

Kombinierte Vorkommen- und Verbreitungskarte der Arten der Vogelschutz-Richtlinie

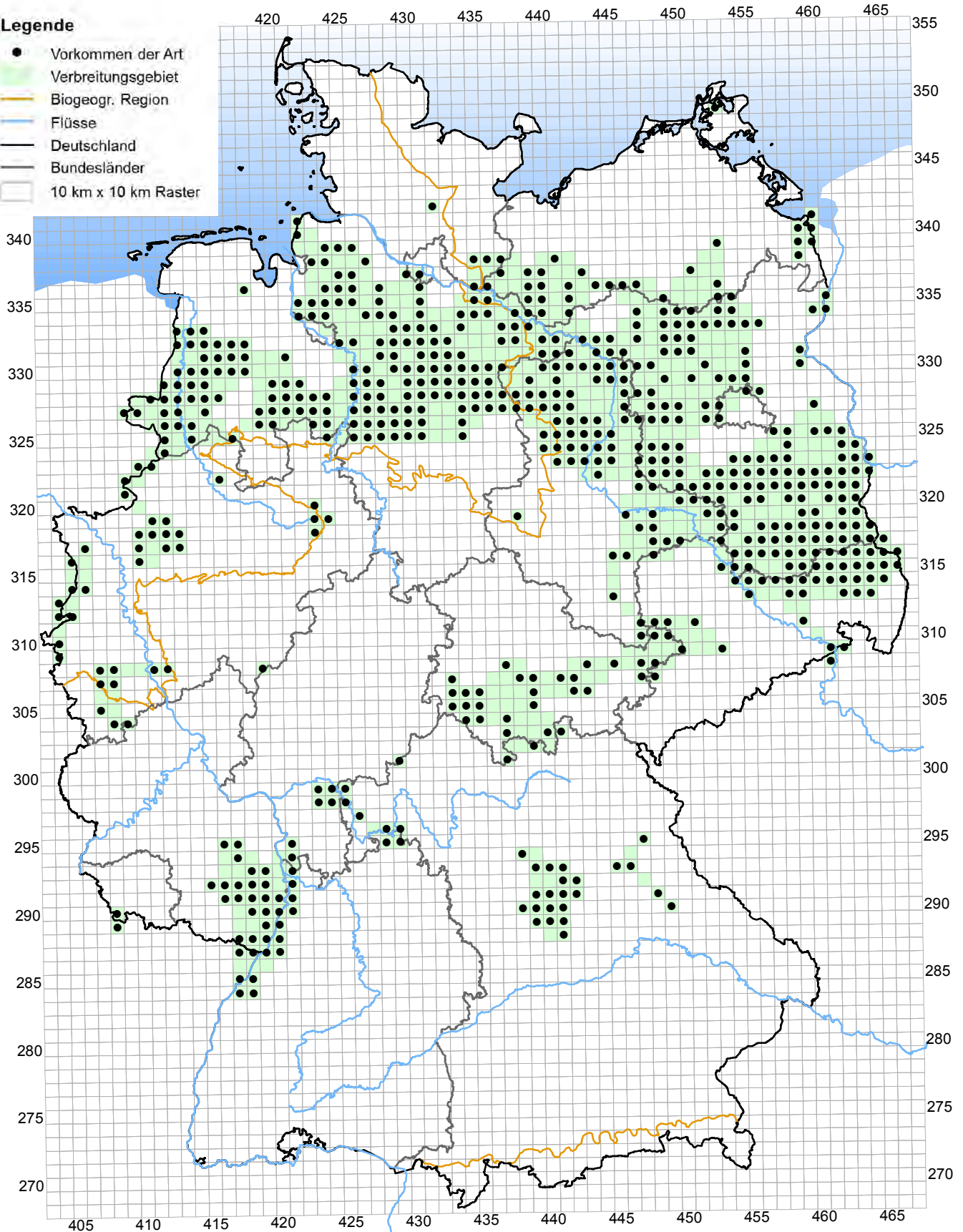
Stand: Oktober 2019

Berichtsjahr: 2019

A224 *Caprimulgus europaeus* (Ziegenmelker)

Legende

- Vorkommen der Art
- Verbreitungsgebiet
- Biogeogr. Region
- Flüsse
- Deutschland
- Bundesländer
- 10 km x 10 km Raster



Quelle: Nationaler Vogelschutz-Bericht 2019

Datengrundlagen: Ornitho.de, Atlas deutscher Brutvogelarten, Dachverband Deutscher Avifaunisten, Verbreitungsdaten der Landesfachbehörden und des BfN

Geobasisdaten (c) GeoBasis-DE / BKG (2019)
Datenlizenz Deutschland – Namensnennung – Version 2.0
(www.govdata.de/dl-de/by-2.0)

Kombinierte Vorkommen- und Verbreitungskarte der Arten der Vogelschutz-Richtlinie

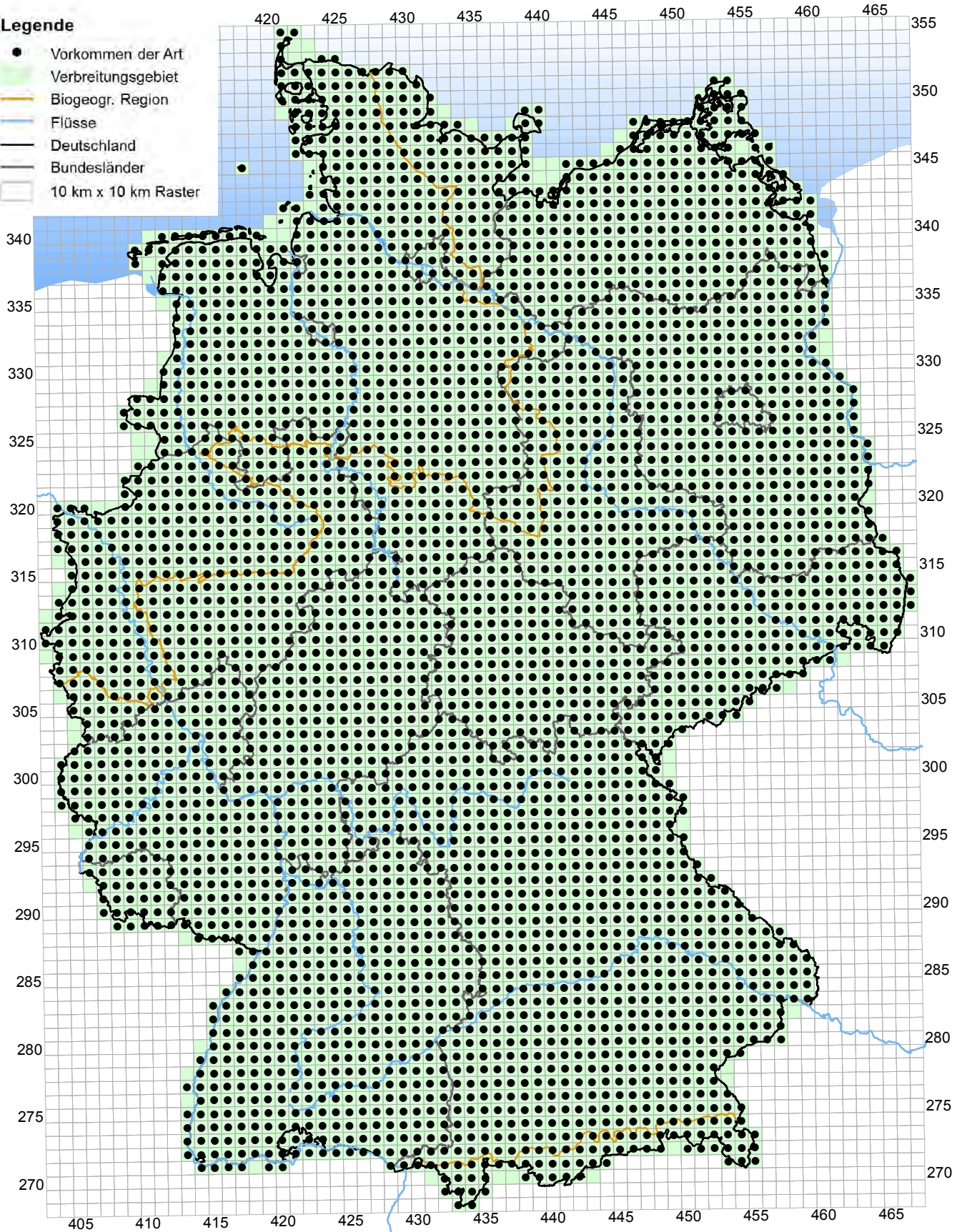
Stand: Oktober 2019

Berichtsjahr: 2019

A572 *Phylloscopus collybita* s. str. (Zilpzalp)

Legende

- Vorkommen der Art
- Verbreitungsgebiet
- Biogeogr. Region
- Flüsse
- Deutschland
- Bundesländer
- 10 km x 10 km Raster



Quelle: Nationaler Vogelschutz-Bericht 2019

Datengrundlagen: Ornitho.de, Atlas deutscher Brutvogelarten, Dachverband Deutscher Avifaunisten, Verbreitungsdaten der Landesfachbehörden und des BfN

Geobasisdaten (c) GeoBasis-DE / BKG (2019)
Datenlizenz Deutschland – Namensnennung – Version 2.0
(www.govdata.de/dl-de/by-2.0)

Kombinierte Vorkommen- und Verbreitungskarte der Arten der Vogelschutz-Richtlinie

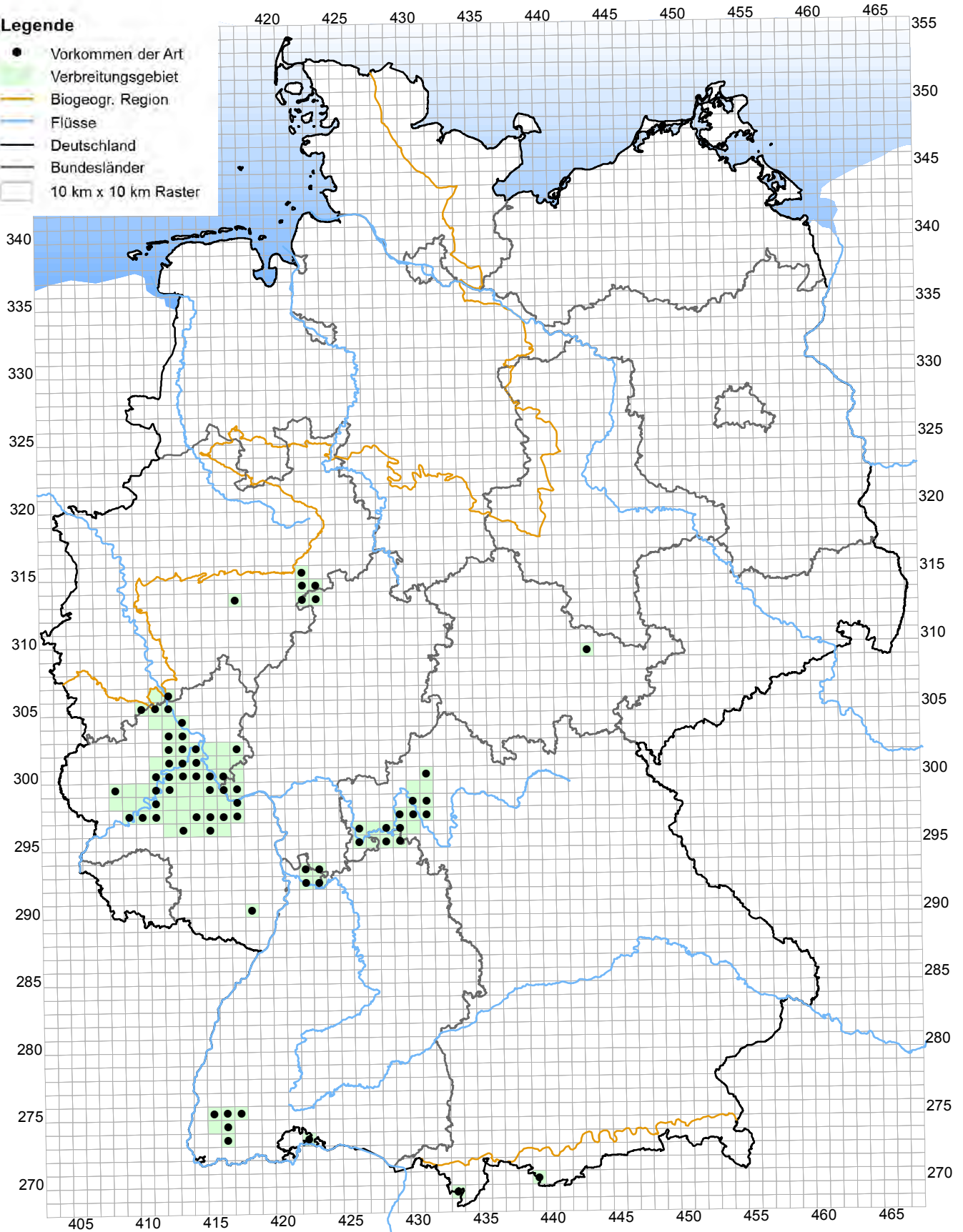
Stand: Oktober 2019

Berichtsjahr: 2019

A378 *Emberiza cia* (Zippammer)

Legende

- Vorkommen der Art
- Verbreitungsgebiet
- Biogeogr. Region
- Flüsse
- Deutschland
- Bundesländer
- 10 km x 10 km Raster



Quelle: Nationaler Vogelschutz-Bericht 2019

Datengrundlagen: Ornitho.de, Atlas deutscher Brutvogelarten, Dachverband Deutscher Avifaunisten, Verbreitungsdaten der Landesfachbehörden und des BfN

Geobasisdaten (c) GeoBasis-DE / BKG (2019)
Datenlizenz Deutschland – Namensnennung – Version 2.0
(www.govdata.de/dl-de/by-2.0)

Kombinierte Vorkommen- und Verbreitungskarte der Arten der Vogelschutz-Richtlinie

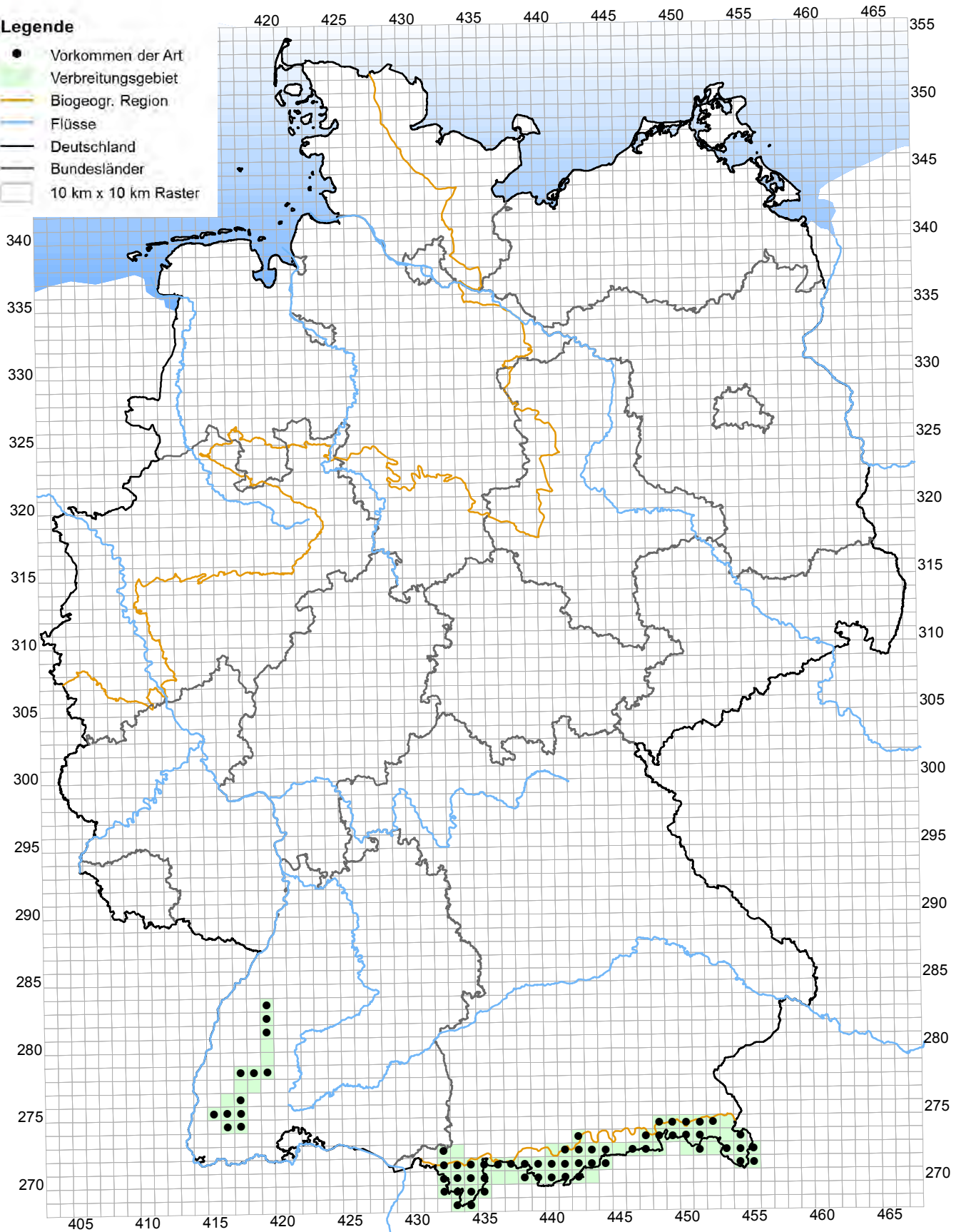
Stand: Oktober 2019

Berichtsjahr: 2019

A623 *Carduelis citrinella* s. str. (Zitronenzeisig)

Legende

- Vorkommen der Art
- Verbreitungsgebiet
- Biogeogr. Region
- Flüsse
- Deutschland
- Bundesländer
- 10 km x 10 km Raster



Quelle: Nationaler Vogelschutz-Bericht 2019

Datengrundlagen: Ornitho.de, Atlas deutscher Brutvogelarten, Dachverband Deutscher Avifaunisten, Verbreitungsdaten der Landesfachbehörden und des BfN

Geobasisdaten (c) GeoBasis-DE / BKG (2019)
Datenlizenz Deutschland – Namensnennung – Version 2.0
(www.govdata.de/dl-de/by-2.0)

Kombinierte Vorkommen- und Verbreitungskarte der Arten der Vogelschutz-Richtlinie

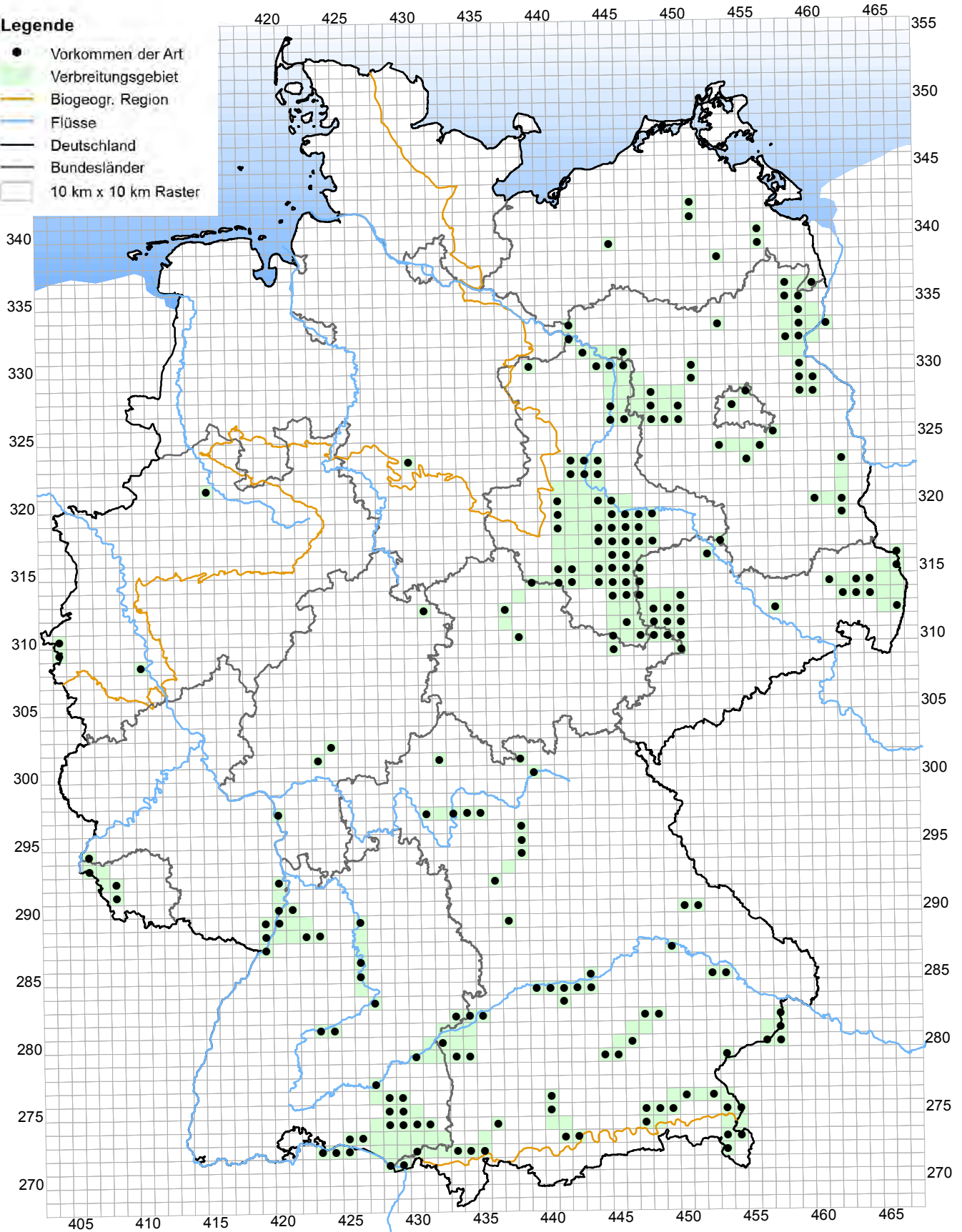
Stand: Oktober 2019

Berichtsjahr: 2019

A022 *Ixobrychus minutus* (Zwergdommel)

Legende

- Vorkommen der Art
- Verbreitungsgebiet
- Biogeogr. Region
- Flüsse
- Deutschland
- Bundesländer
- 10 km x 10 km Raster



Quelle: Nationaler Vogelschutz-Bericht 2019

Datengrundlagen: Ornitho.de, Atlas deutscher Brutvogelarten, Dachverband Deutscher Avifaunisten, Verbreitungsdaten der Landesfachbehörden und des BfN

Geobasisdaten (c) GeoBasis-DE / BKG (2019)
Datenlizenz Deutschland – Namensnennung – Version 2.0
(www.govdata.de/dl-de/by-2.0)

Kombinierte Vorkommen- und Verbreitungskarte der Arten der Vogelschutz-Richtlinie

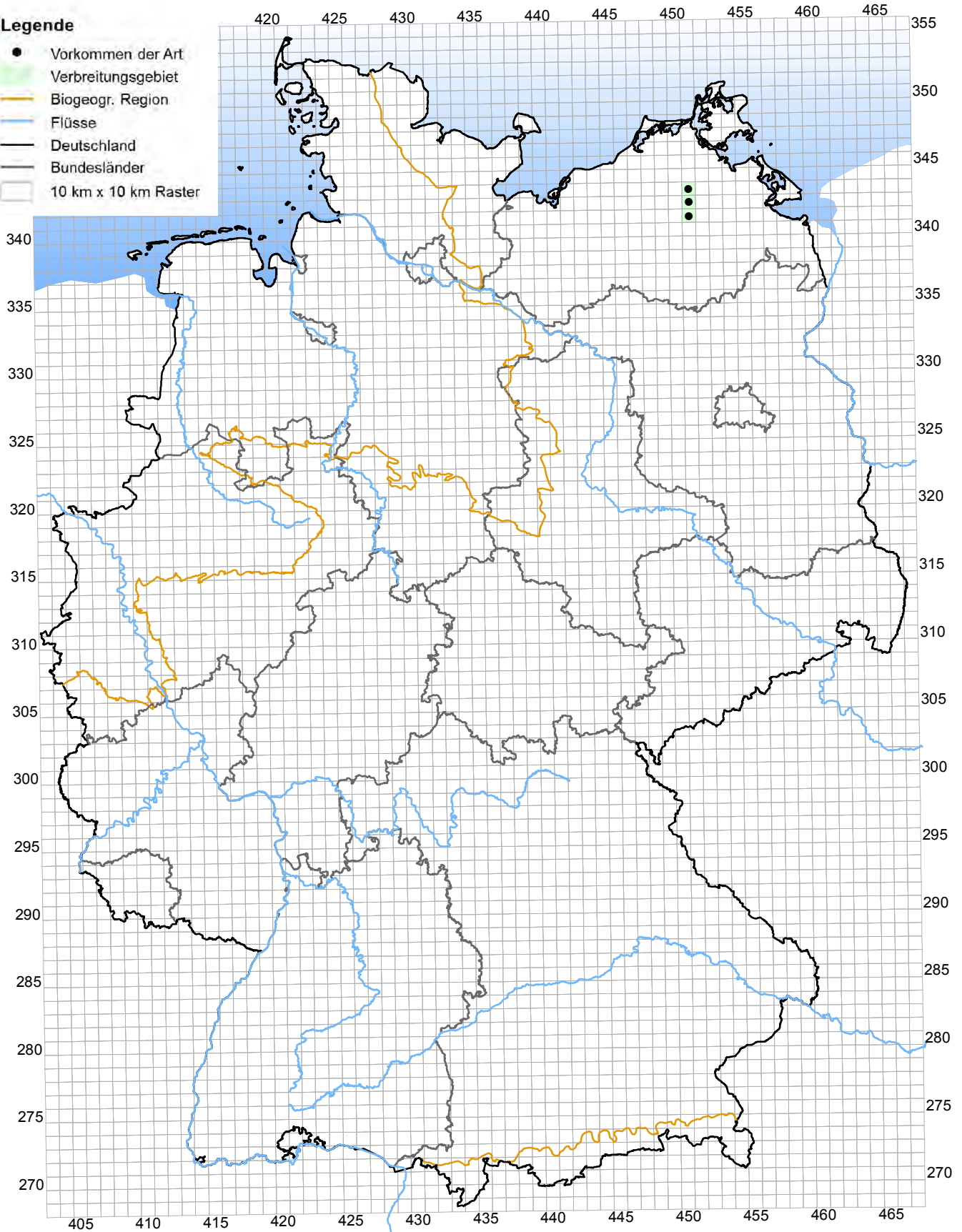
Stand: Oktober 2019

Berichtsjahr: 2019

A862 *Hydrocoloeus minutus* (Zwergmöwe)

Legende

- Vorkommen der Art
- Verbreitungsgebiet
- Biogeogr. Region
- Flüsse
- Deutschland
- Bundesländer
- 10 km x 10 km Raster



Quelle: Nationaler Vogelschutz-Bericht 2019

Datengrundlagen: Ornitho.de, Atlas deutscher Brutvogelarten, Dachverband Deutscher Avifaunisten, Verbreitungsdaten der Landesfachbehörden und des BfN

Geobasisdaten (c) GeoBasis-DE / BKG (2019)
Datenlizenz Deutschland – Namensnennung – Version 2.0
(www.govdata.de/dl-de/by-2.0)

Kombinierte Vorkommen- und Verbreitungskarte der Arten der Vogelschutz-Richtlinie

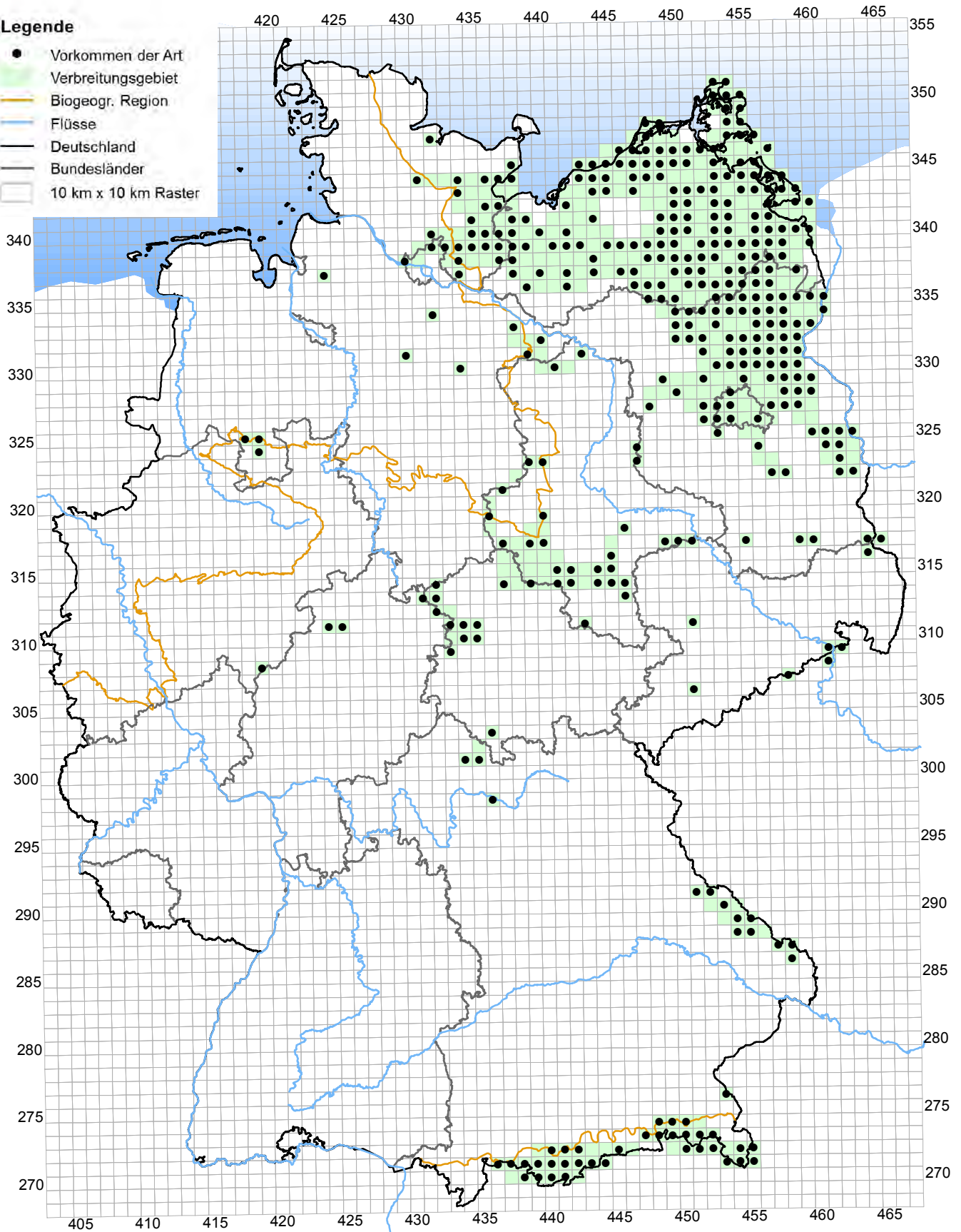
Stand: Oktober 2019

Berichtsjahr: 2019

A320 *Ficedula parva* (Zwergschnäpper)

Legende

- Vorkommen der Art
- Verbreitungsgebiet
- Biogeogr. Region
- Flüsse
- Deutschland
- Bundesländer
- 10 km x 10 km Raster



Quelle: Nationaler Vogelschutz-Bericht 2019

Datengrundlagen: Ornitho.de, Atlas deutscher Brutvogelarten, Dachverband Deutscher Avifaunisten, Verbreitungsdaten der Landesfachbehörden und des BfN

Geobasisdaten (c) GeoBasis-DE / BKG (2019)
Datenlizenz Deutschland – Namensnennung – Version 2.0
(www.govdata.de/dl-de/by-2.0)

Kombinierte Vorkommen- und Verbreitungskarte der Arten der Vogelschutz-Richtlinie

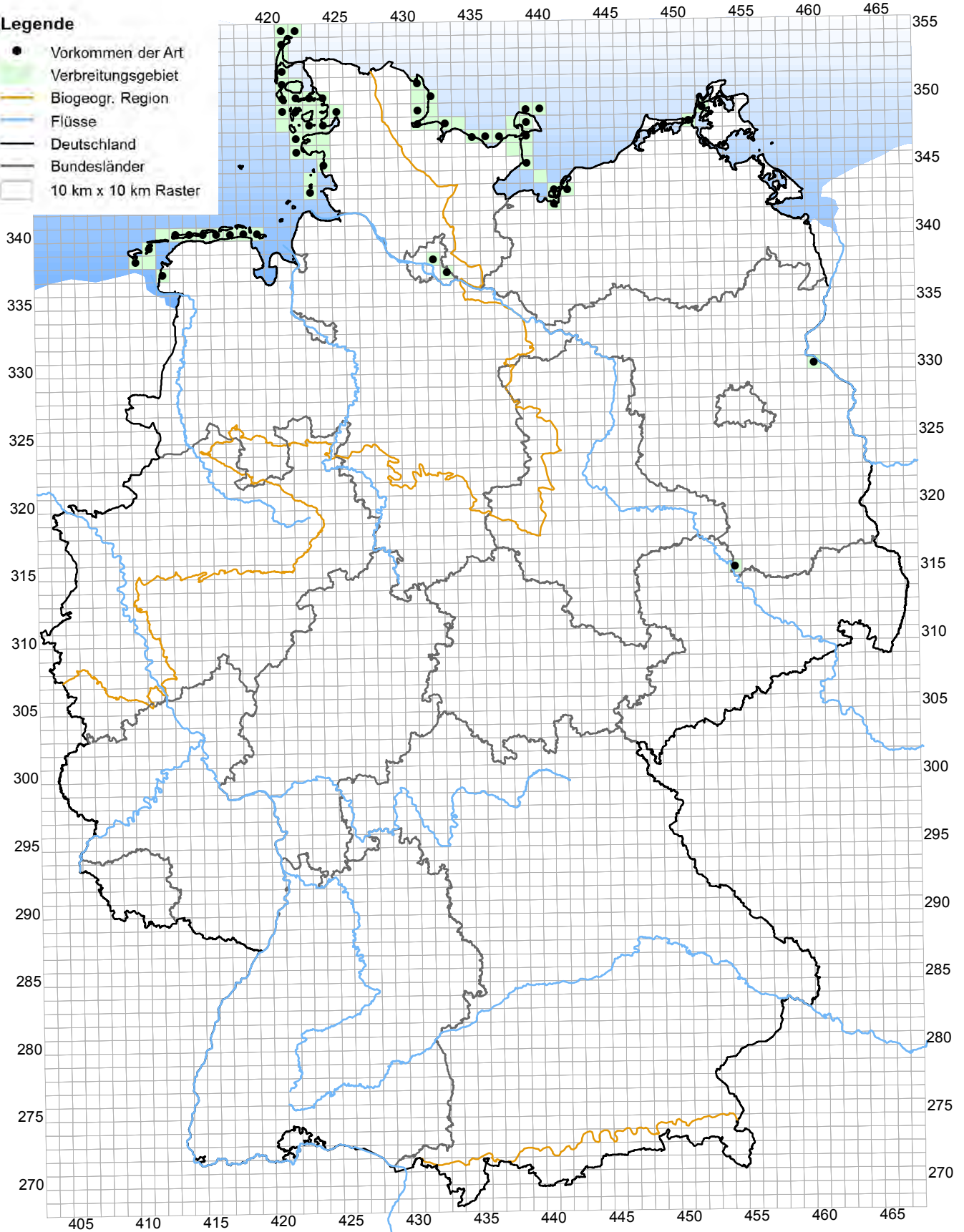
Stand: Oktober 2019

Berichtsjahr: 2019

A885 *Sternula albifrons* (Zwergseeschwalbe)

Legende

- Vorkommen der Art
- Verbreitungsgebiet
- Biogeogr. Region
- Flüsse
- Deutschland
- Bundesländer
- 10 km x 10 km Raster



Quelle: Nationaler Vogelschutz-Bericht 2019

Datengrundlagen: Ornitho.de, Atlas deutscher Brutvogelarten, Dachverband Deutscher Avifaunisten, Verbreitungsdaten der Landesfachbehörden und des BfN

Geobasisdaten (c) GeoBasis-DE / BKG (2019)
Datenlizenz Deutschland – Namensnennung – Version 2.0
(www.govdata.de/dl-de/by-2.0)

Kombinierte Vorkommen- und Verbreitungskarte der Arten der Vogelschutz-Richtlinie

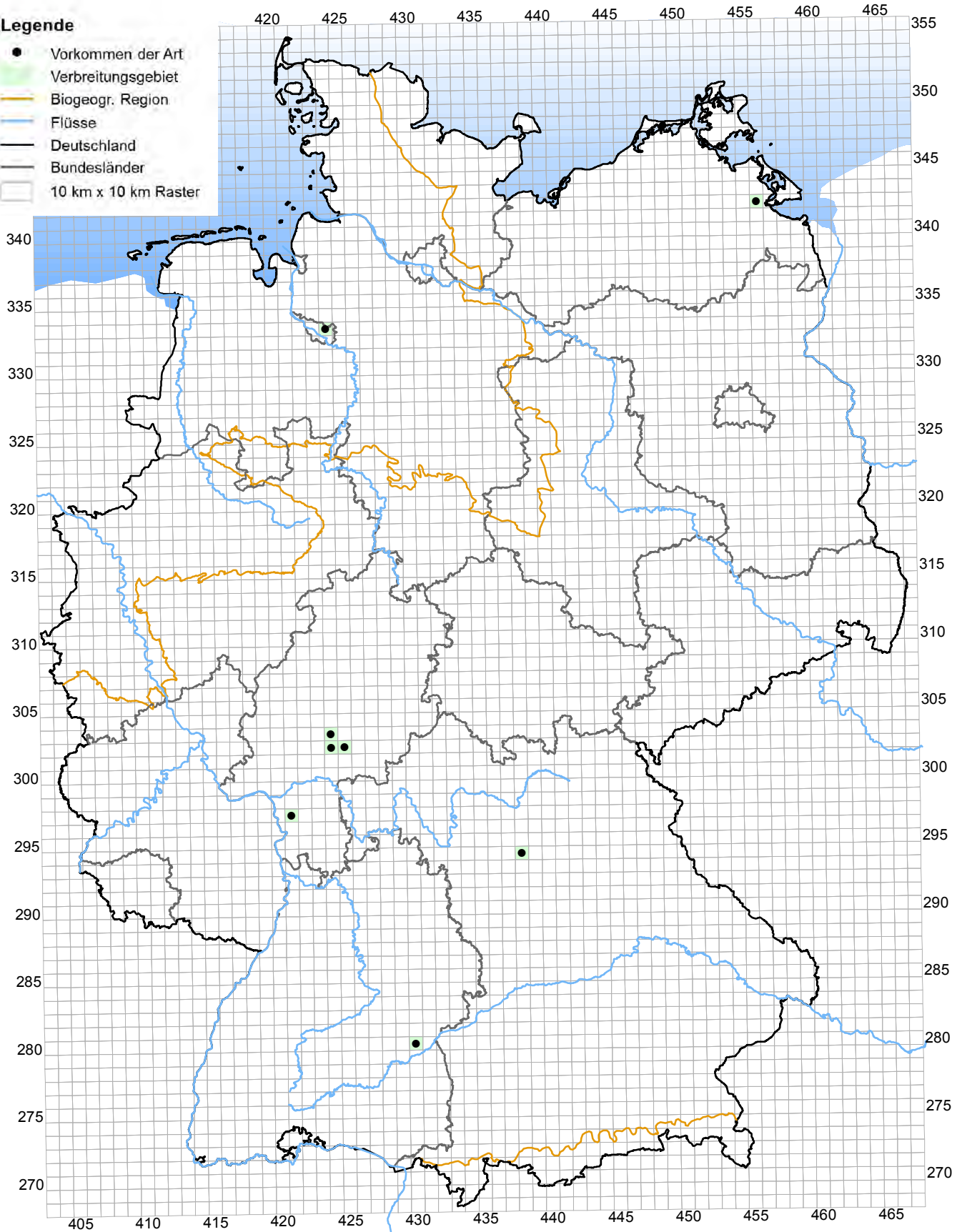
Stand: Oktober 2019

Berichtsjahr: 2019

A893 *Zapornia pusilla* (Zwergsumpfhuhn)

Legende

- Vorkommen der Art
- Verbreitungsgebiet
- Biogeogr. Region
- Flüsse
- Deutschland
- Bundesländer
- 10 km x 10 km Raster



Quelle: Nationaler Vogelschutz-Bericht 2019

Datengrundlagen: Ornitho.de, Atlas deutscher Brutvogelarten, Dachverband Deutscher Avifaunisten, Verbreitungsdaten der Landesfachbehörden und des BfN

Geobasisdaten (c) GeoBasis-DE / BKG (2019)
Datenlizenz Deutschland – Namensnennung – Version 2.0
(www.govdata.de/dl-de/by-2.0)

Kombinierte Vorkommen- und Verbreitungskarte der Arten der Vogelschutz-Richtlinie

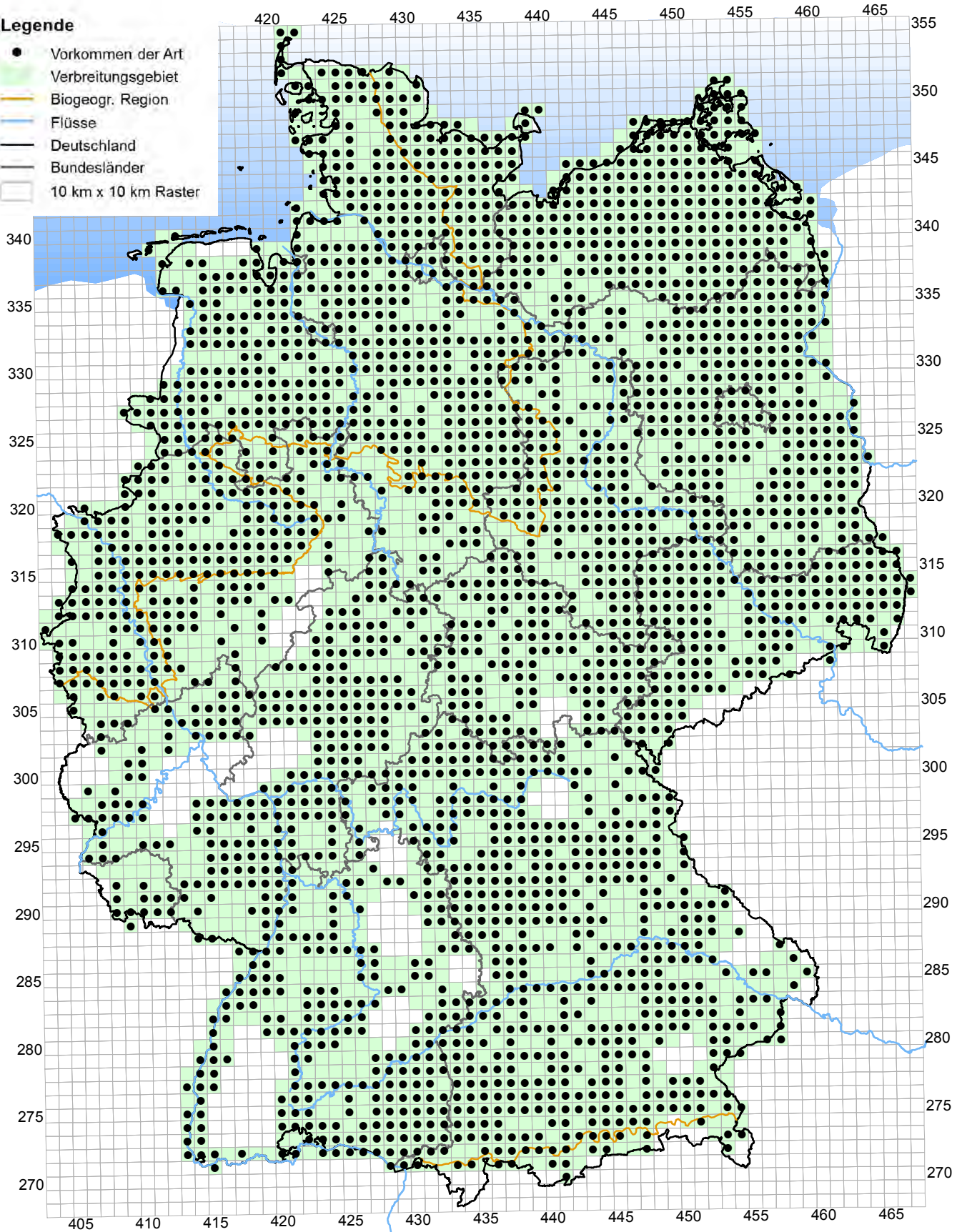
Stand: Oktober 2019

Berichtsjahr: 2019

A004 Tachybaptus ruficollis (Zwergtaucher)

Legende

- Vorkommen der Art
- Verbreitungsgebiet
- Biogeogr. Region
- Flüsse
- Deutschland
- Bundesländer
- 10 km x 10 km Raster



Quelle: Nationaler Vogelschutz-Bericht 2019

Datengrundlagen: Ornitho.de, Atlas deutscher Brutvogelarten, Dachverband Deutscher Avifaunisten, Verbreitungsdaten der Landesfachbehörden und des BfN

Geobasisdaten (c) GeoBasis-DE / BKG (2019)
Datenlizenz Deutschland – Namensnennung – Version 2.0
(www.govdata.de/dl-de/by-2.0)