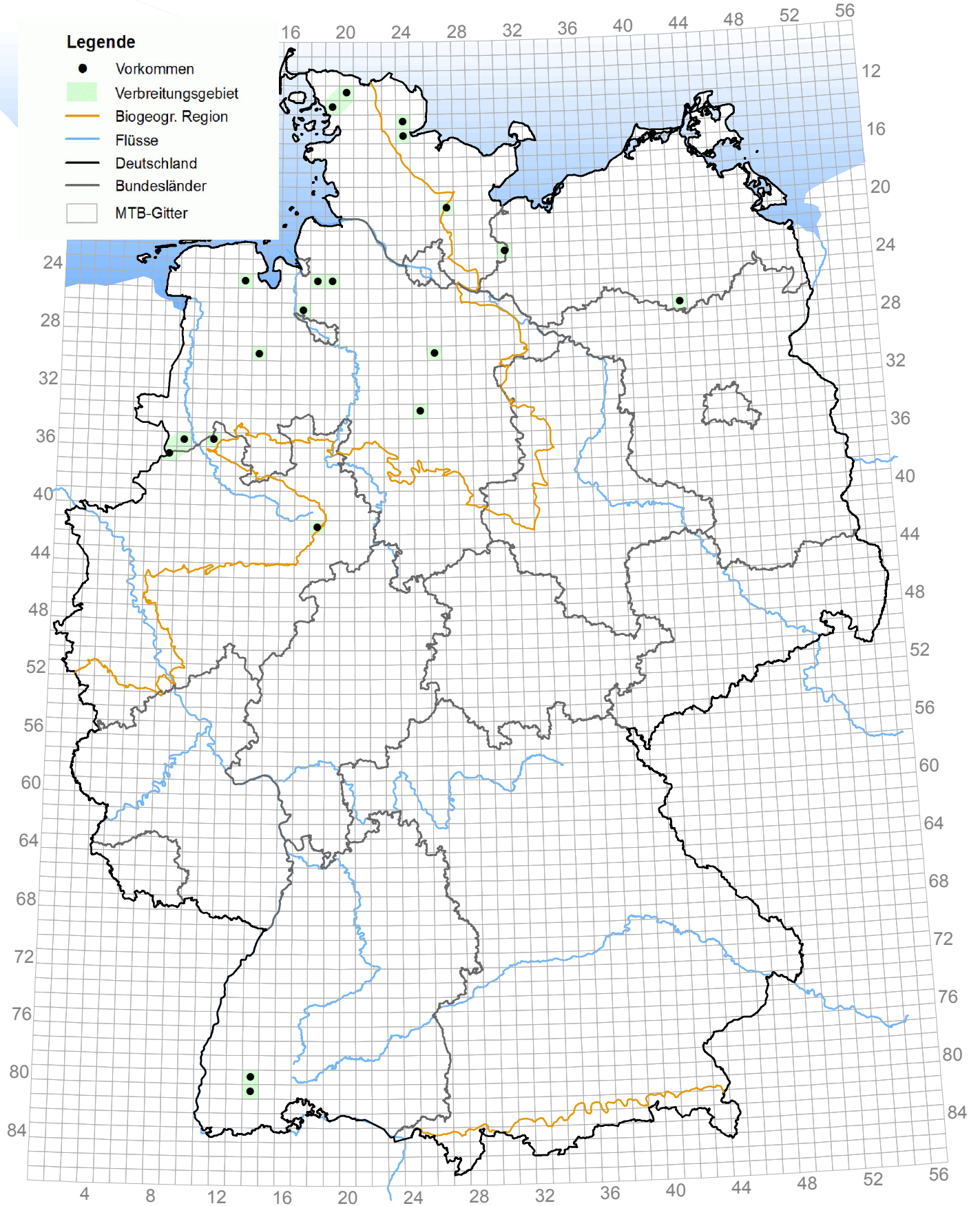


Kombinierte Vorkommens- und Verbreitungskarte der Lebensraumtypen der FFH-Richtlinie

Stand: Dezember 2013

Berichtsjahr: 2013

3110 (Sehr nährstoff- und basenarme Stillgewässer mit Strandlings-Gesellschaften)

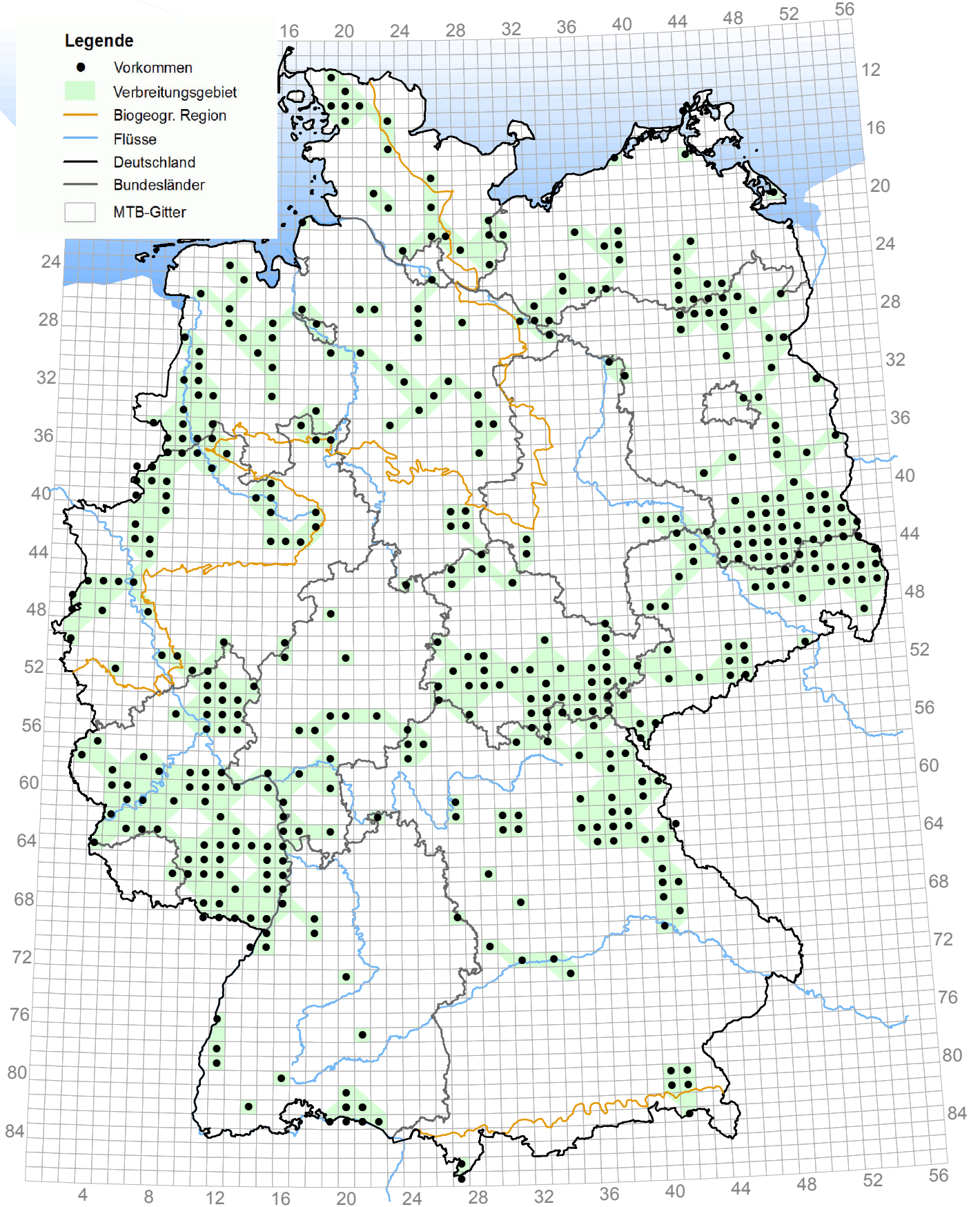


Kombinierte Vorkommens- und Verbreitungskarte der Lebensraumtypen der FFH-Richtlinie

Stand: Dezember 2013

Berichtsjahr: 2013

3130 (Nährstoffarme bis mäßig nährstoffreiche Stillgewässer mit Strandlings- oder Zwergbinsen-Gesellschaft)

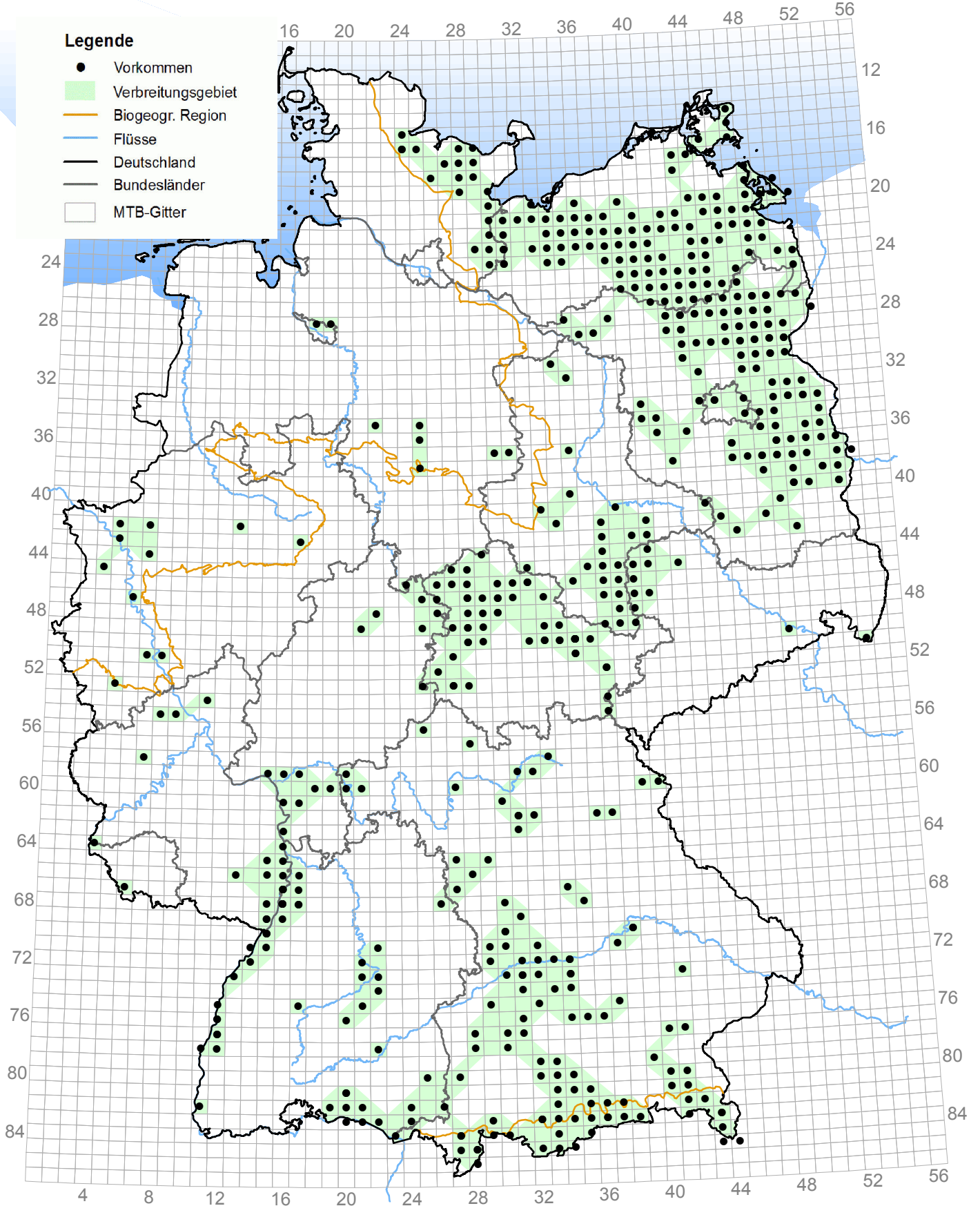


Kombinierte Vorkommens- und Verbreitungskarte der Lebensraumtypen der FFH-Richtlinie

Stand: Dezember 2013

Berichtsjahr: 2013

3140 (Nährstoffarme bis mäßig nährstoffreiche kalkhaltige Stillgewässer mit Armleuchteralgen)

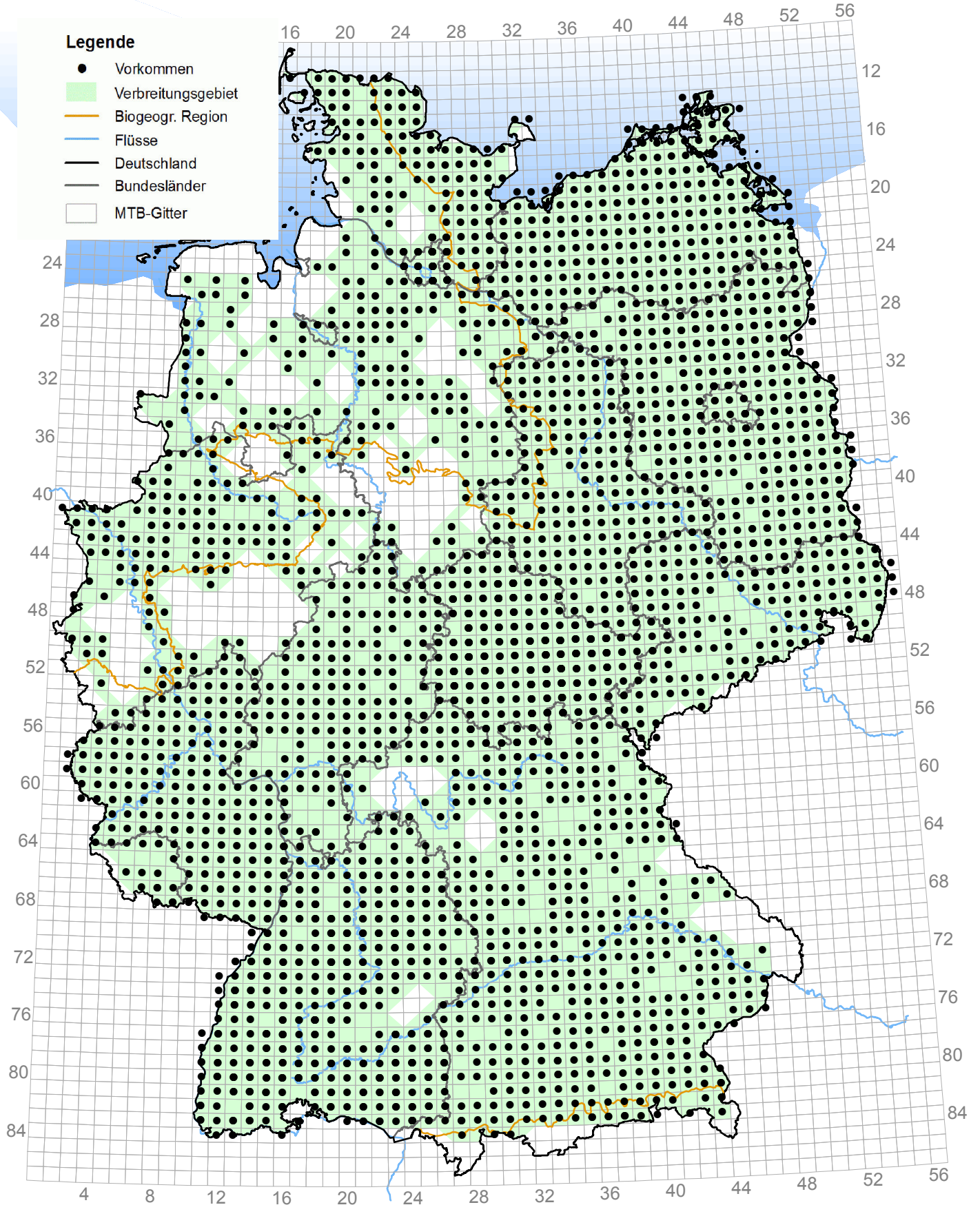


Kombinierte Vorkommens- und Verbreitungskarte der Lebensraumtypen der FFH-Richtlinie

Stand: Dezember 2013

Berichtsjahr: 2013

3150 (Natürliche und naturnahe nährstoffreiche Stillgewässer mit Laichkraut- oder Froschbiss-Gesellschaften)

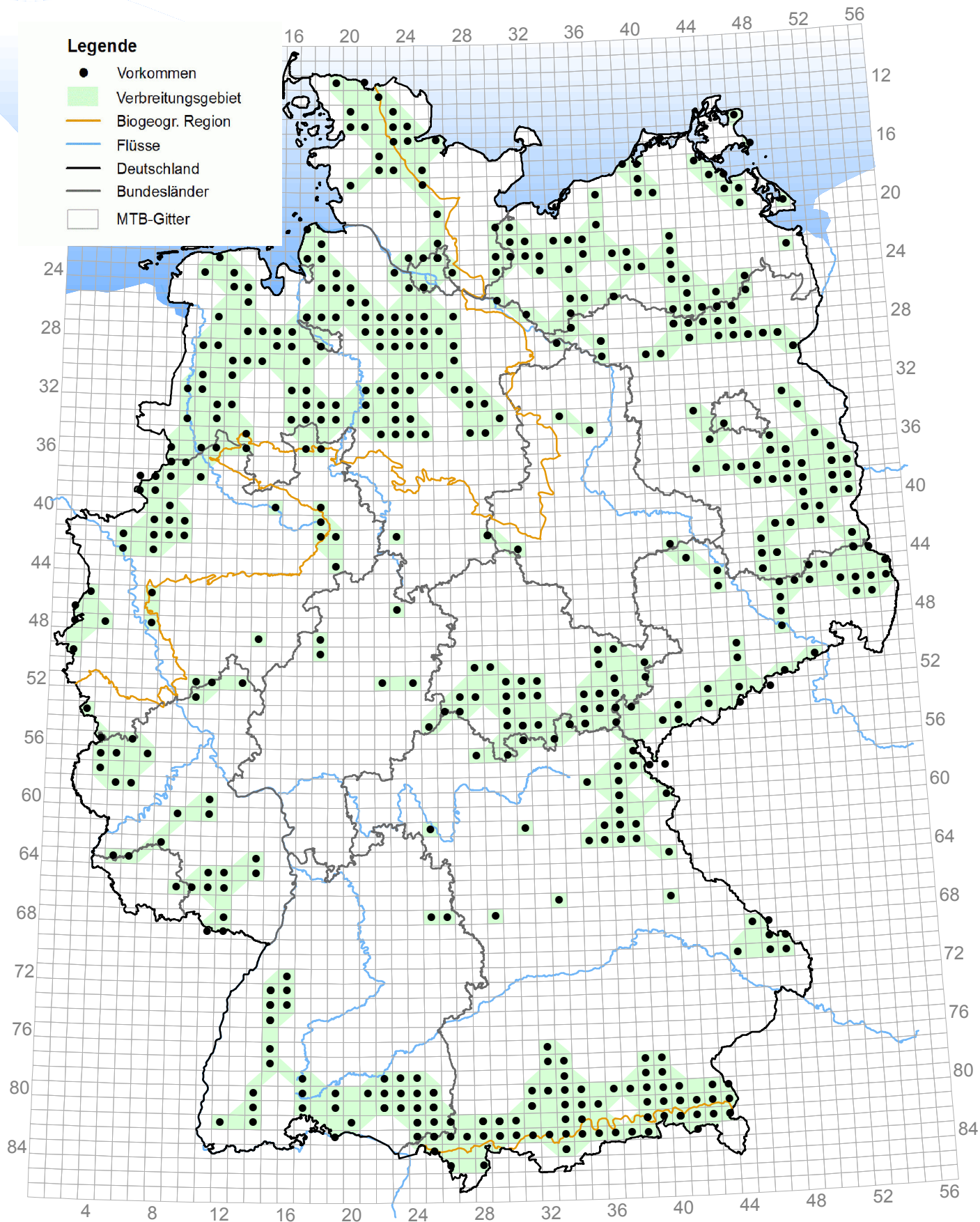


Kombinierte Vorkommens- und Verbreitungskarte der Lebensraumtypen der FFH-Richtlinie

Stand: Dezember 2013

Berichtsjahr: 2013

3160 (Dystrophe Stillgewässer)

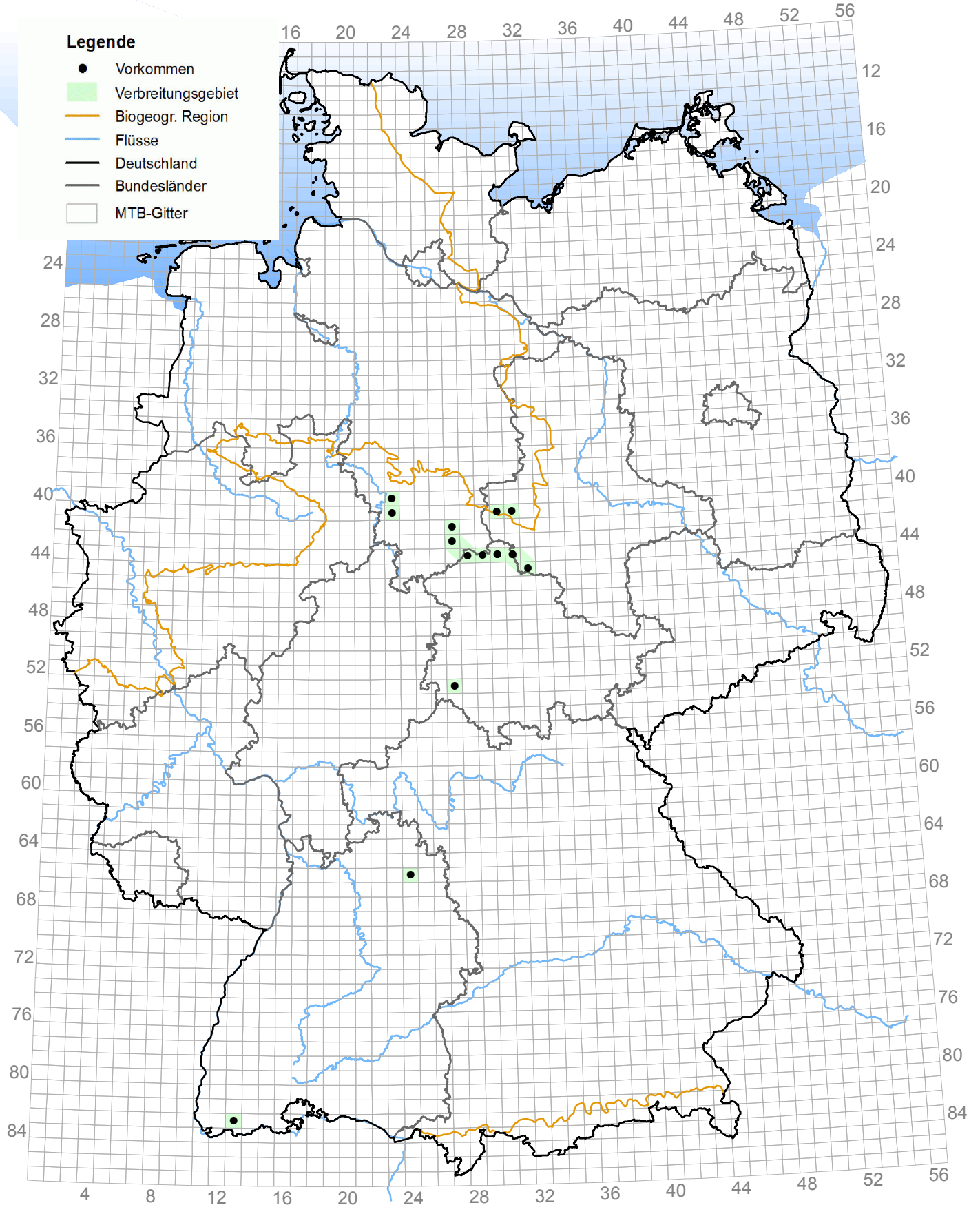


Kombinierte Vorkommens- und Verbreitungskarte der Lebensraumtypen der FFH-Richtlinie

Stand: Dezember 2013

Berichtsjahr: 2013

3180 (Temporäre Karstseen und -tümpel)

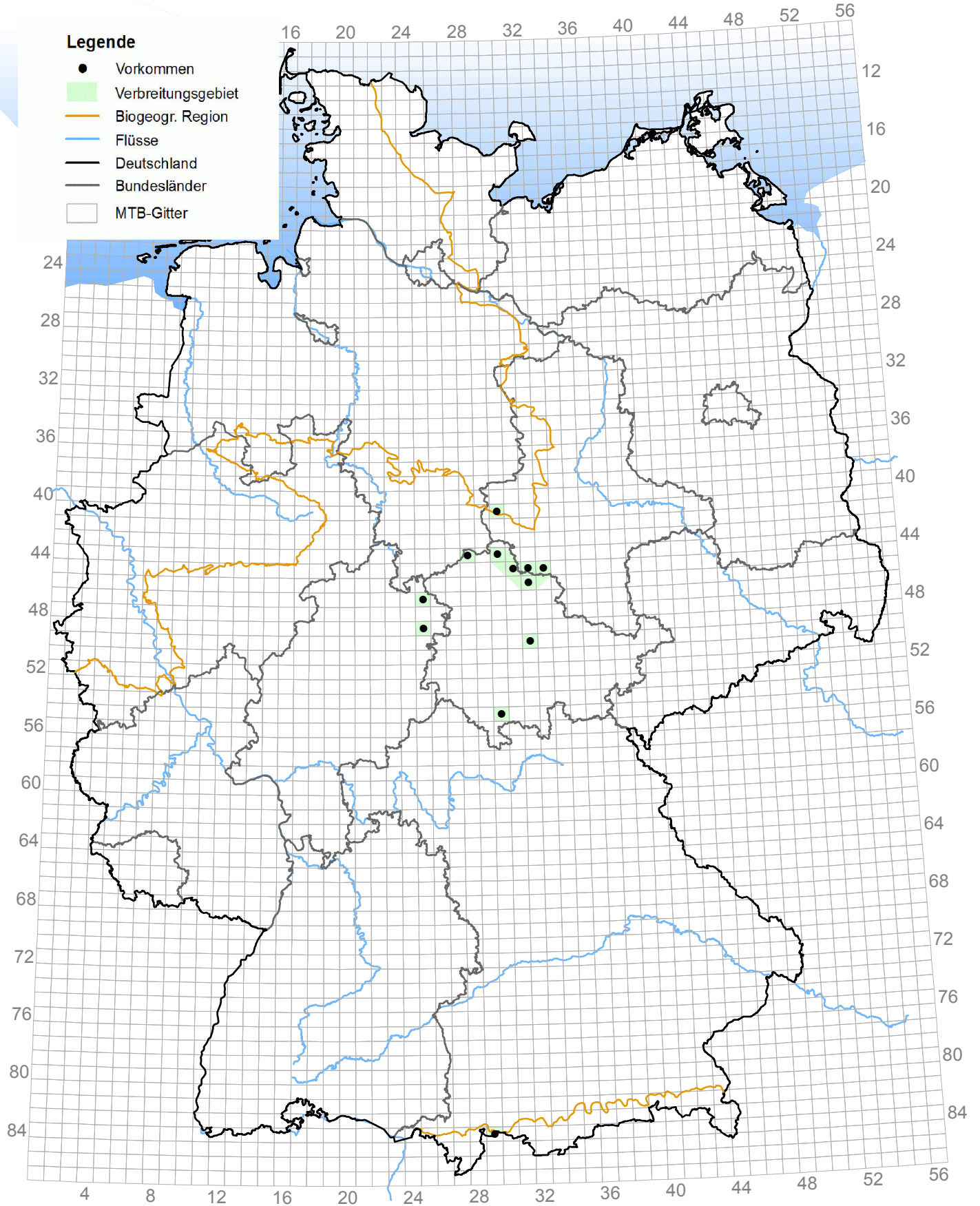


Kombinierte Vorkommens- und Verbreitungskarte der Lebensraumtypen der FFH-Richtlinie

Stand: Dezember 2013

Berichtsjahr: 2013

3190 (Gipskarstseen auf gipshaltigem Untergrund)

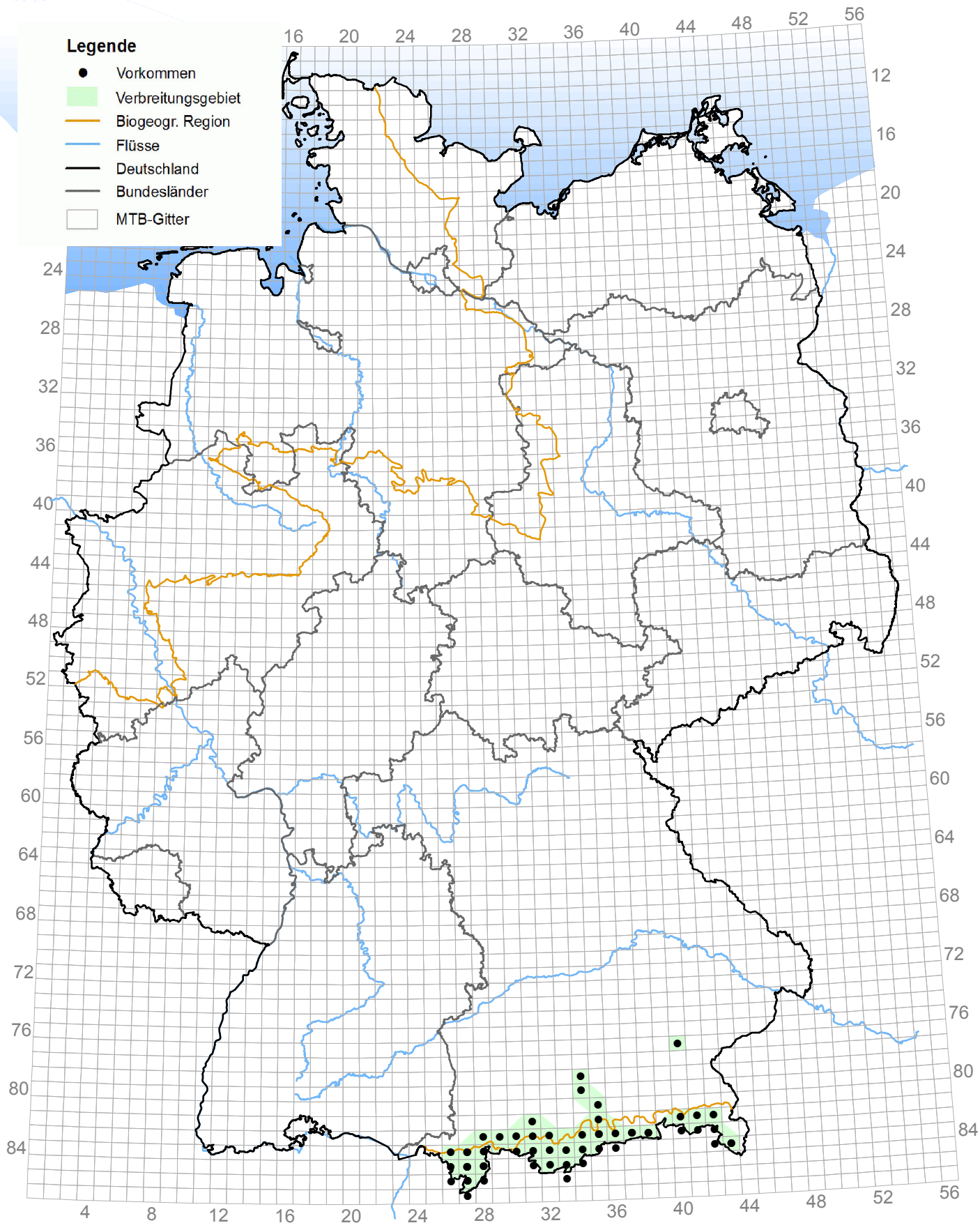


Kombinierte Vorkommens- und Verbreitungskarte der Lebensraumtypen der FFH-Richtlinie

Stand: Dezember 2013

Berichtsjahr: 2013

3220 (Alpine Flüsse mit krautiger Ufervegetation)

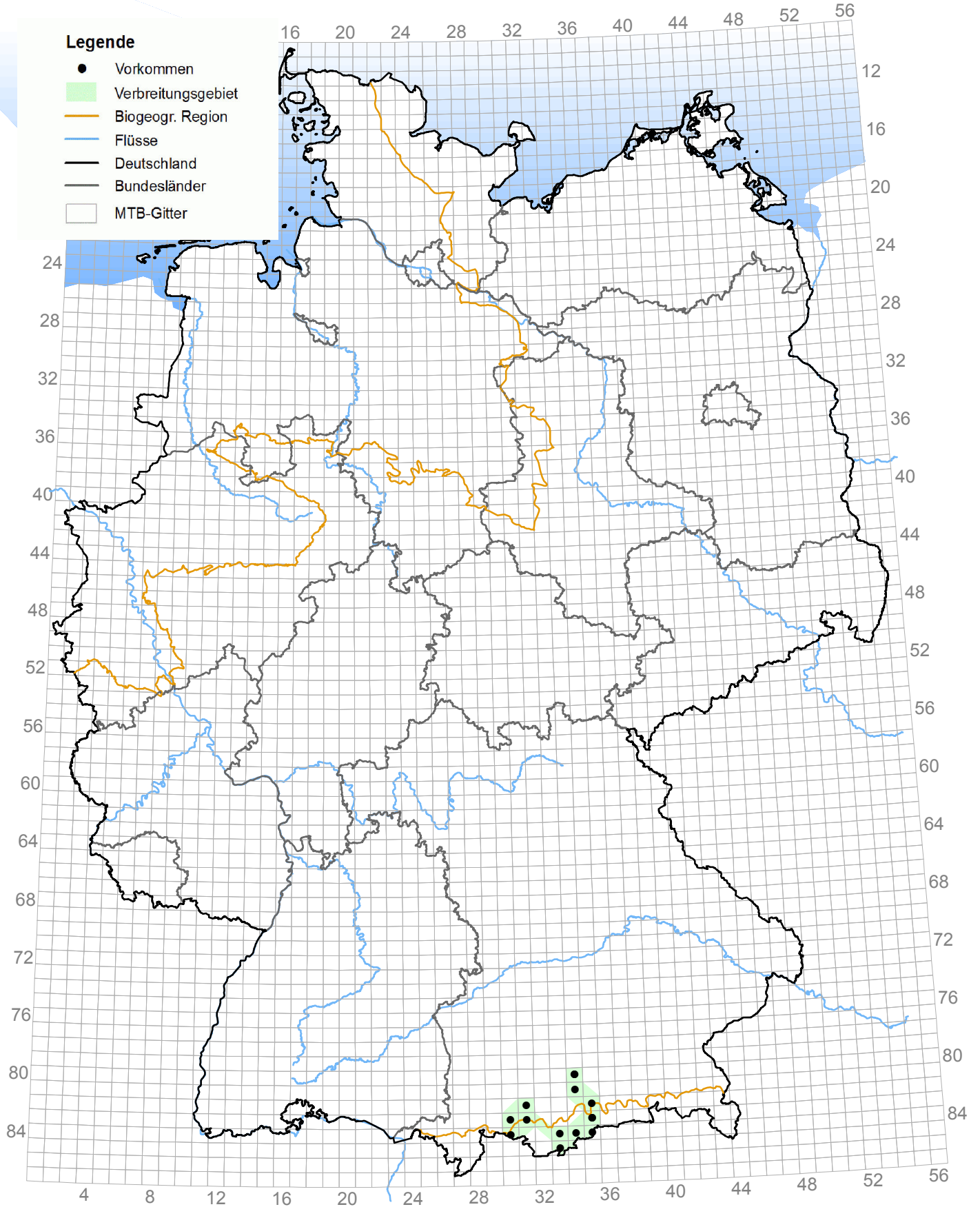


Kombinierte Vorkommens- und Verbreitungskarte der Lebensraumtypen der FFH-Richtlinie

Stand: Dezember 2013

Berichtsjahr: 2013

3230 (Alpine Flüsse mit Ufergehölzen mit Deutscher Tamaris-ke)

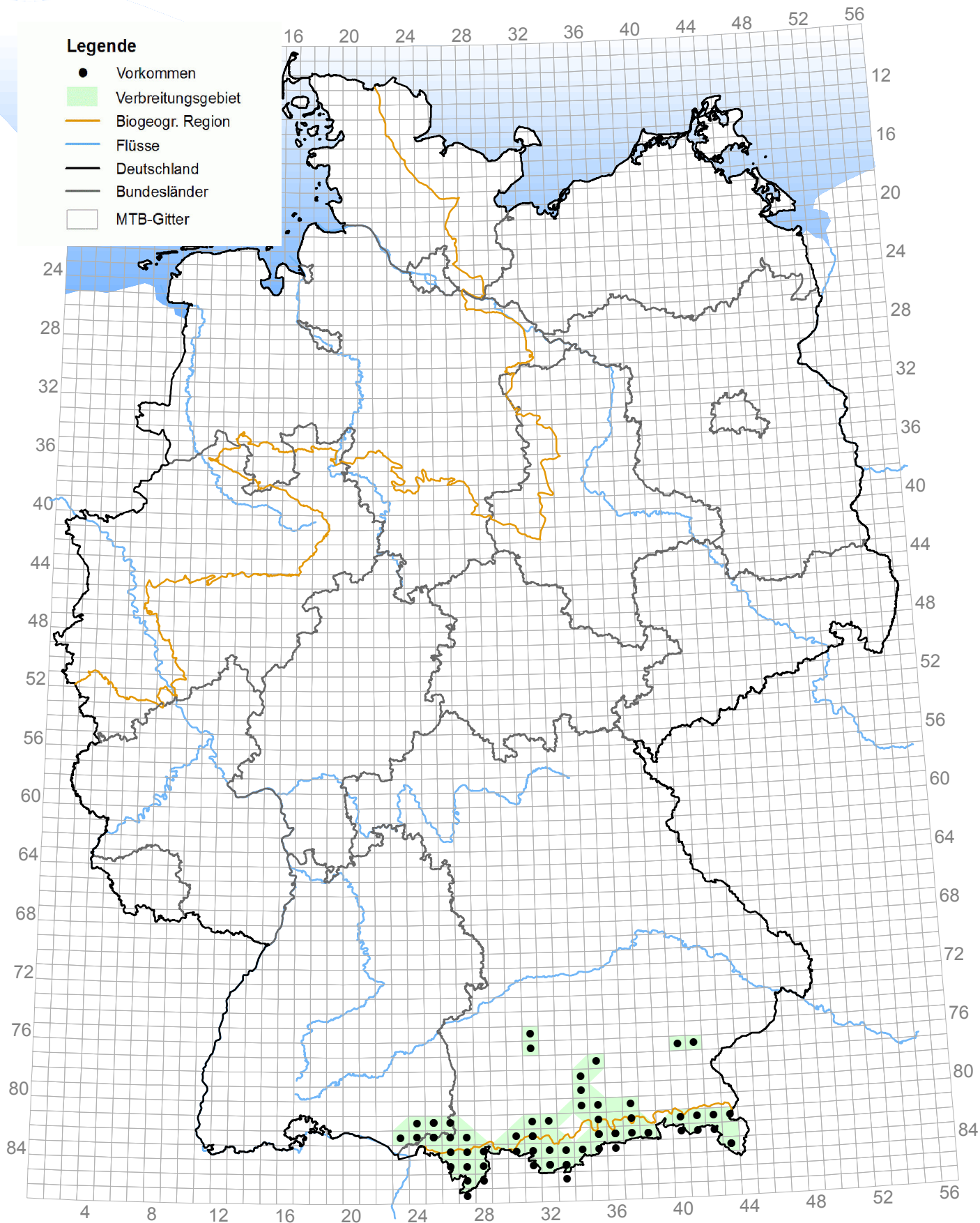


Kombinierte Vorkommens- und Verbreitungskarte der Lebensraumtypen der FFH-Richtlinie

Stand: Dezember 2013

Berichtsjahr: 2013

3240 (Alpine Flüsse mit Ufergehölzen der Lavendelweide)

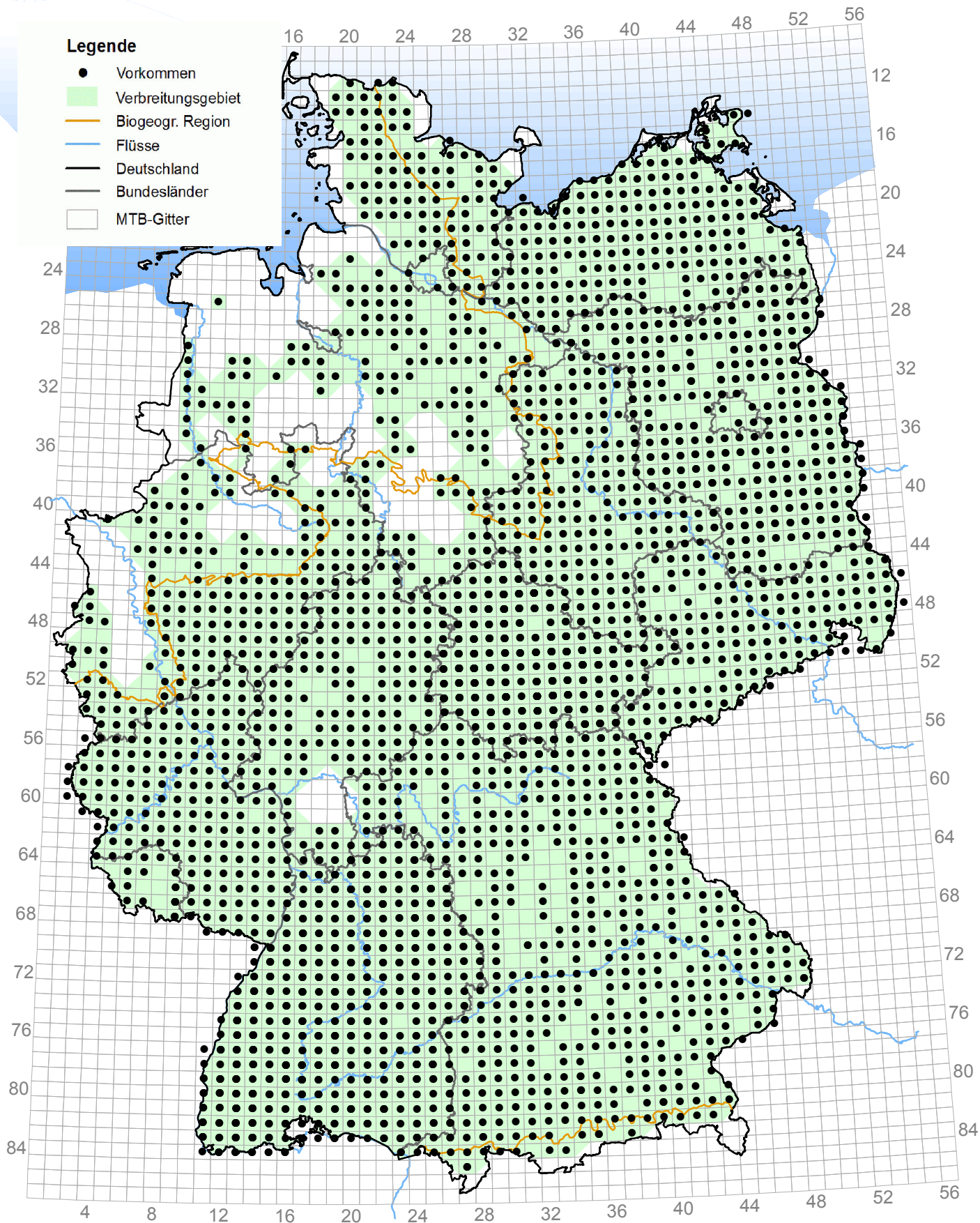


Kombinierte Vorkommens- und Verbreitungskarte der Lebensraumtypen der FFH-Richtlinie

Stand: Dezember 2013

Berichtsjahr: 2013

3260 (Fließgewässer mit flutender Wasservegetation)



Kombinierte Vorkommens- und Verbreitungskarte der Lebensraumtypen der FFH-Richtlinie

Stand: Dezember 2013

Berichtsjahr: 2013

3270 (Flüsse mit Gänsefuß- und Zweizahn-Gesellschaften auf Schlammhängen)

