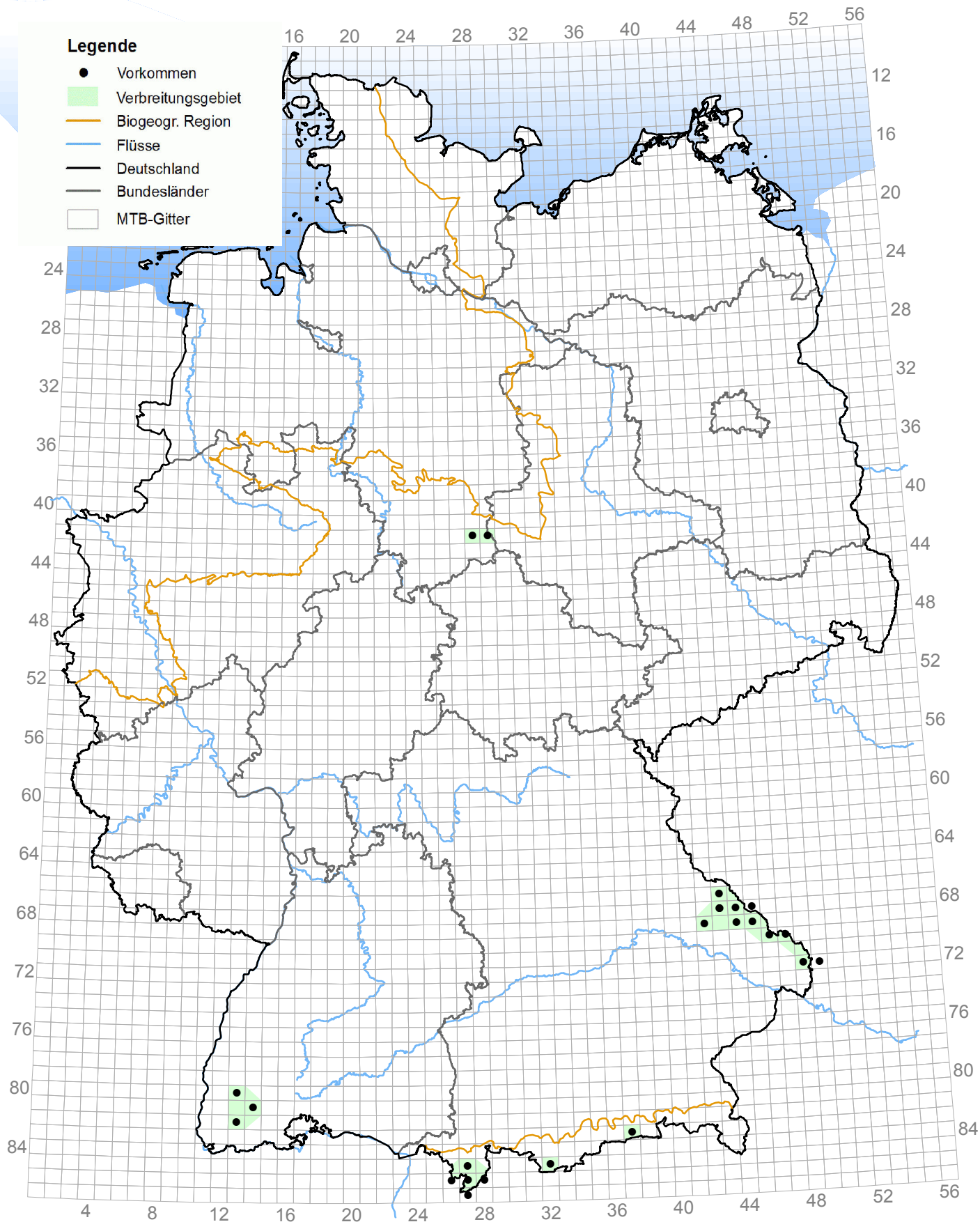


Kombinierte Vorkommens- und Verbreitungskarte der Lebensraumtypen der FFH-Richtlinie

Stand: Dezember 2013

Berichtsjahr: 2013

8110 (Silikatschutthalden der montanen bis nivalen Stufe)

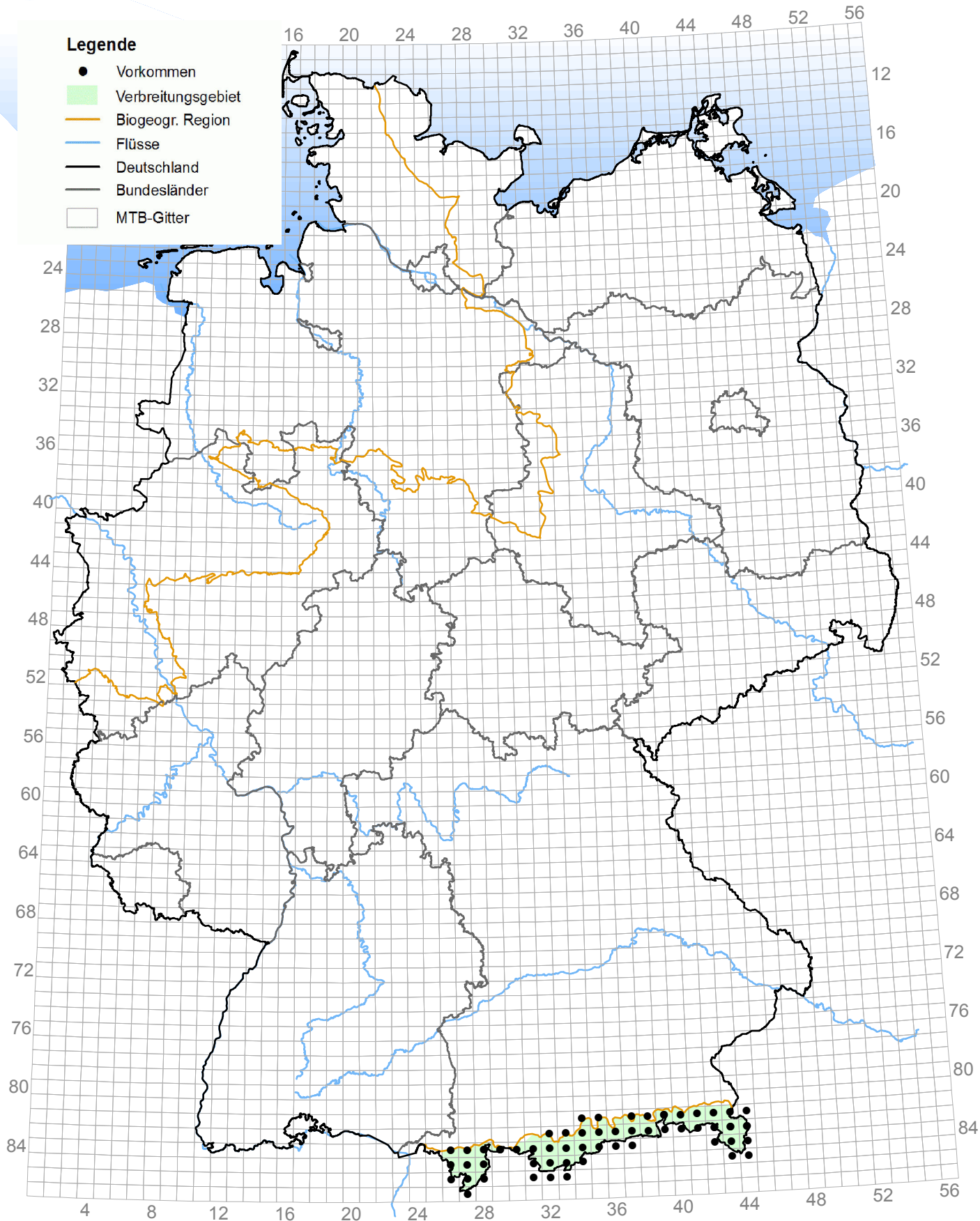


Kombinierte Vorkommens- und Verbreitungskarte der Lebensraumtypen der FFH-Richtlinie

Stand: Dezember 2013

Berichtsjahr: 2013

8120 (Kalk- und Kalkschiefer-Schutthalden der hochmontanen bis nivalen Stufe)

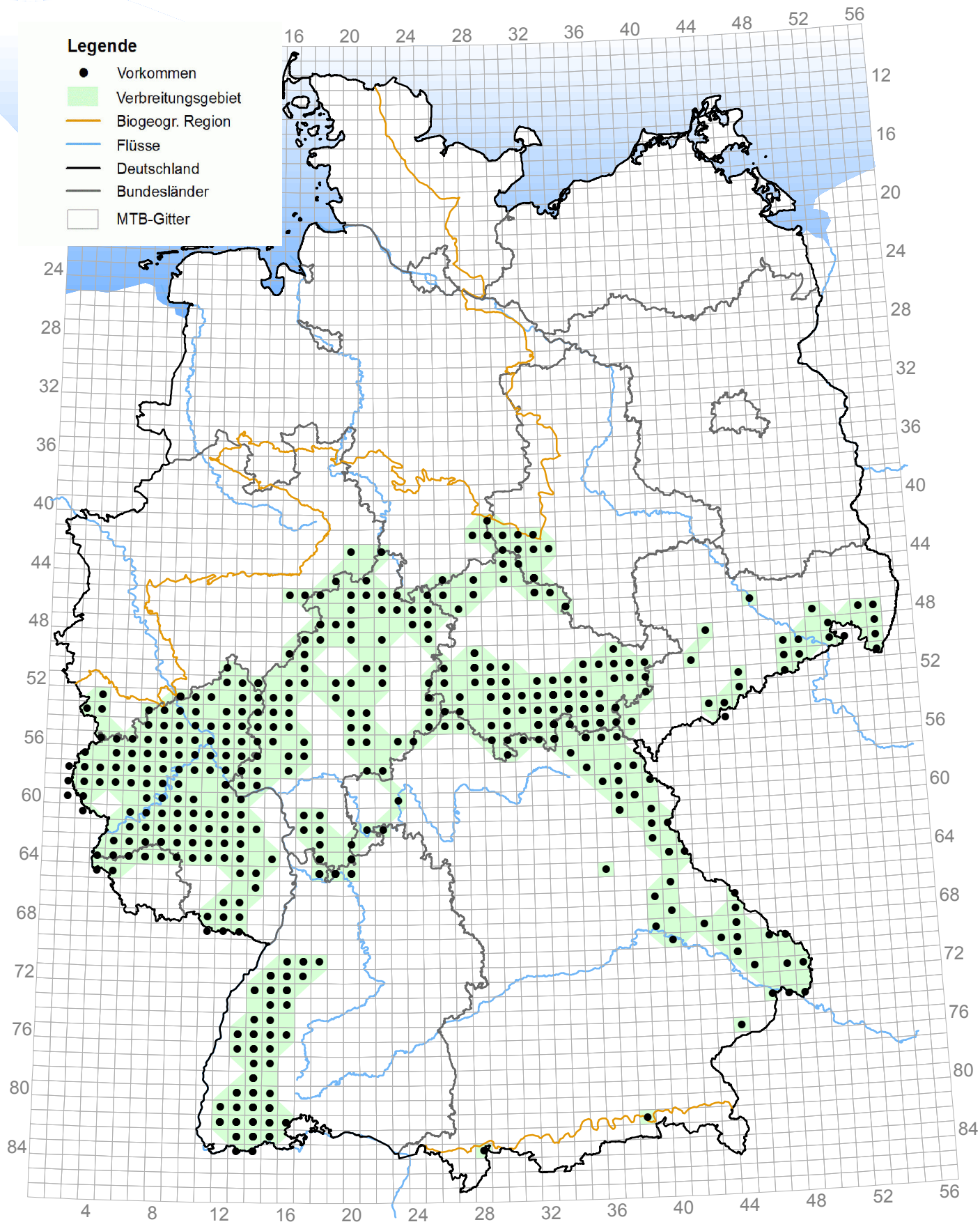


Kombinierte Vorkommens- und Verbreitungskarte der Lebensraumtypen der FFH-Richtlinie

Stand: Dezember 2013

Berichtsjahr: 2013

8150 (Silikatschutthalden der kollinen bis montanen Stufe)

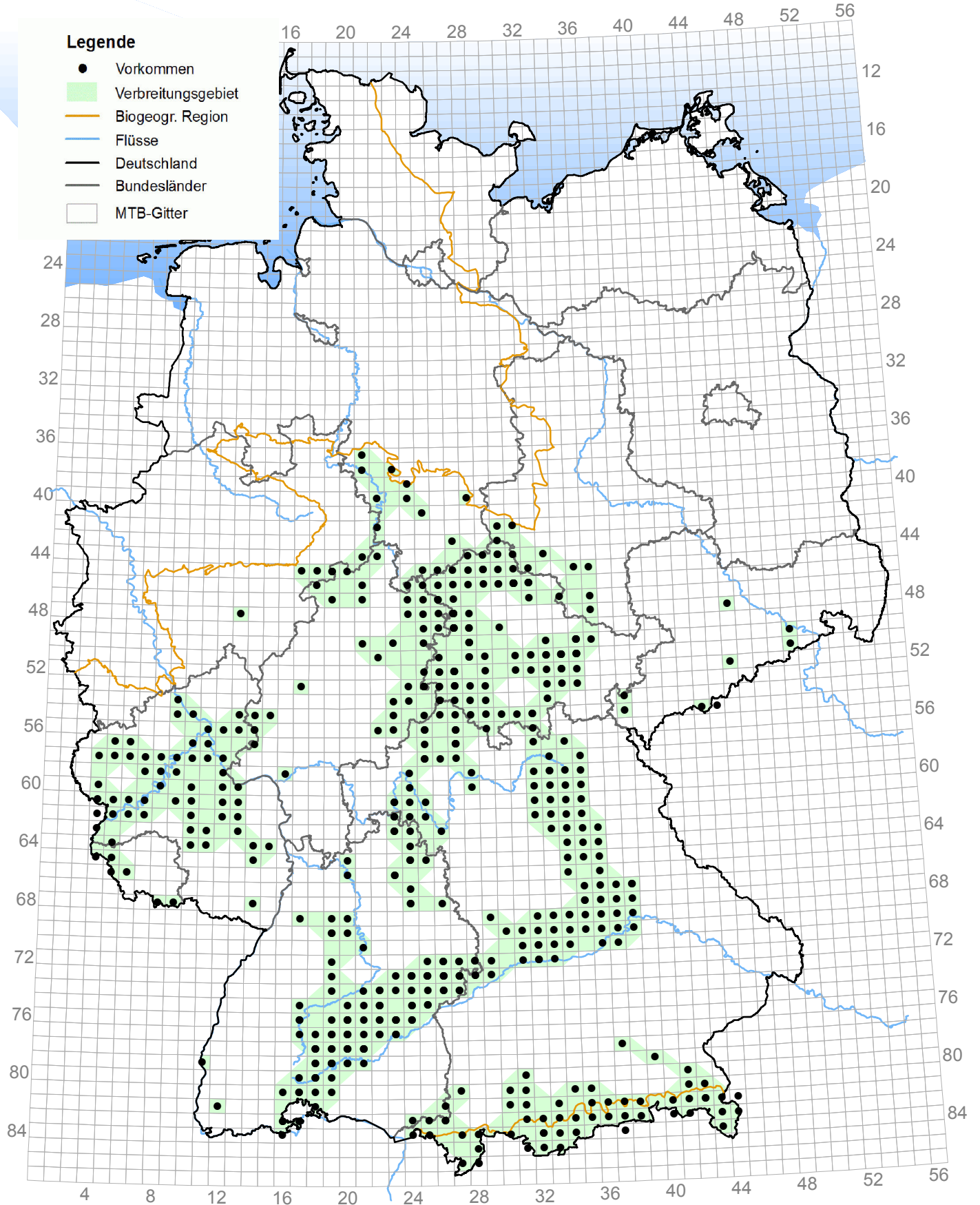


Kombinierte Vorkommens- und Verbreitungskarte der Lebensraumtypen der FFH-Richtlinie

Stand: Dezember 2013

Berichtsjahr: 2013

8160 (Kalkschutthalden der kollinen bis montanen Stufe)

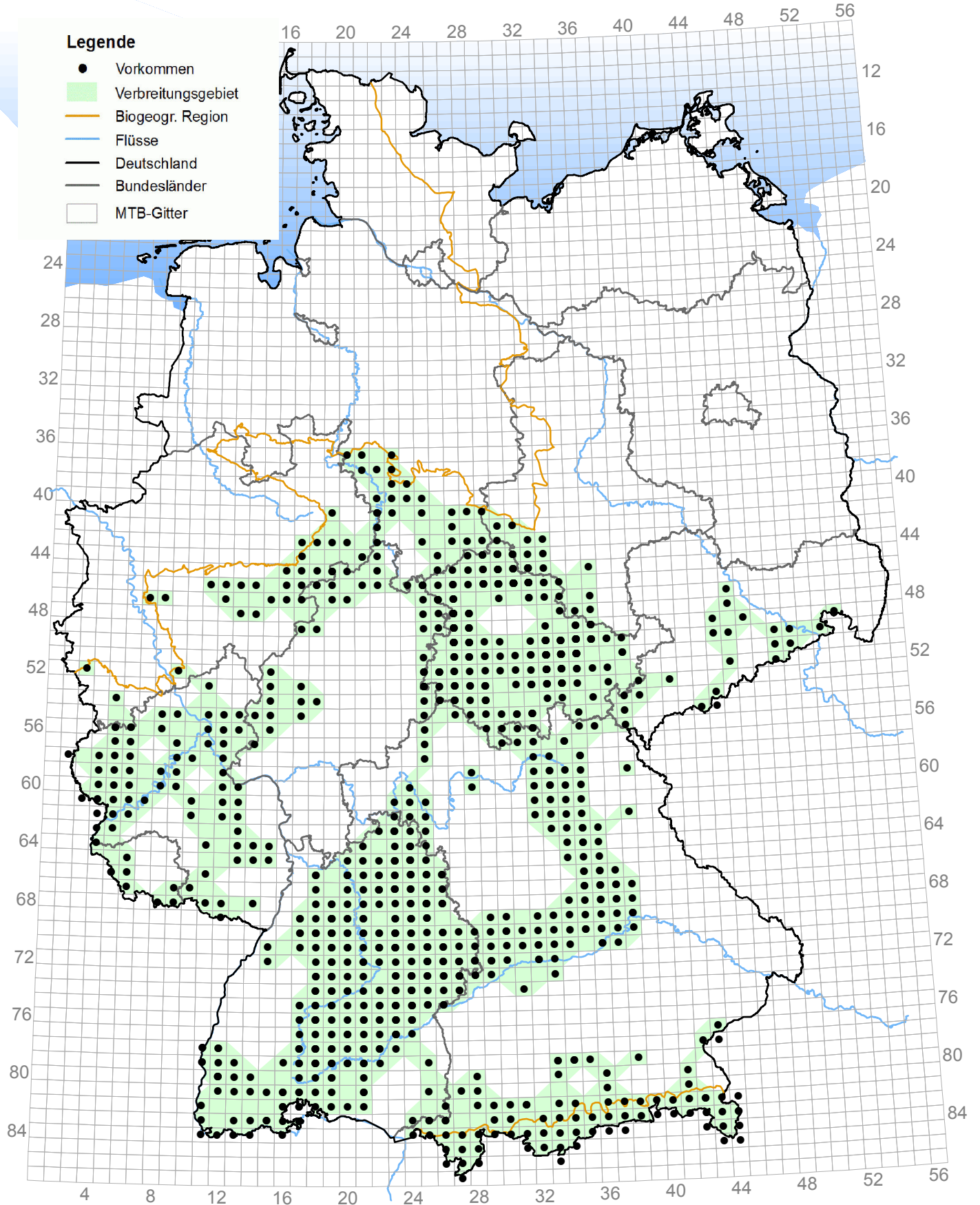


Kombinierte Vorkommens- und Verbreitungskarte der Lebensraumtypen der FFH-Richtlinie

Stand: Dezember 2013

Berichtsjahr: 2013

8210 (Kalkfelsen mit Felsspaltvegetation)

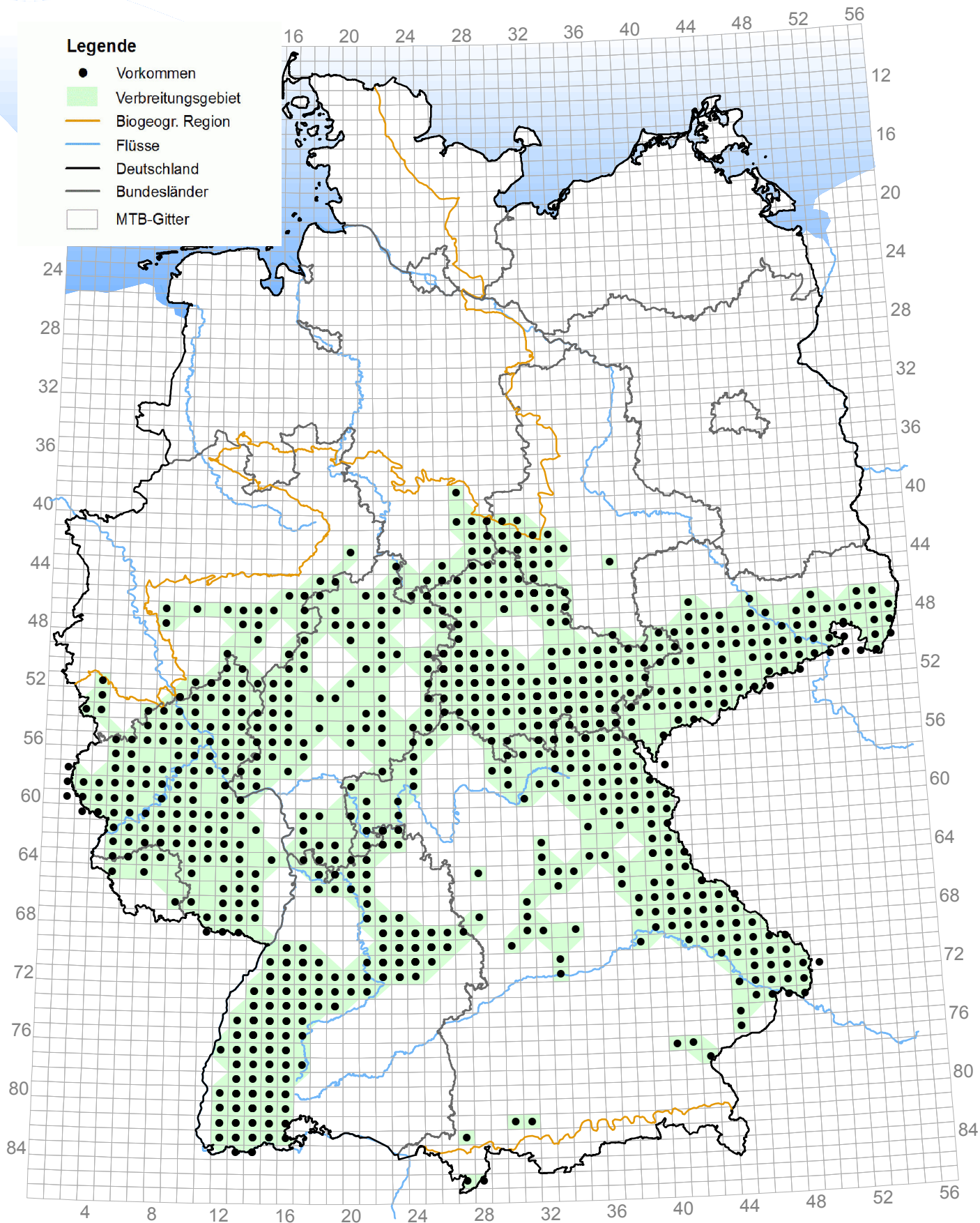


Kombinierte Vorkommens- und Verbreitungskarte der Lebensraumtypen der FFH-Richtlinie

Stand: Dezember 2013

Berichtsjahr: 2013

8220 (Silikاتفelsen mit Felsspaltенvegetation)

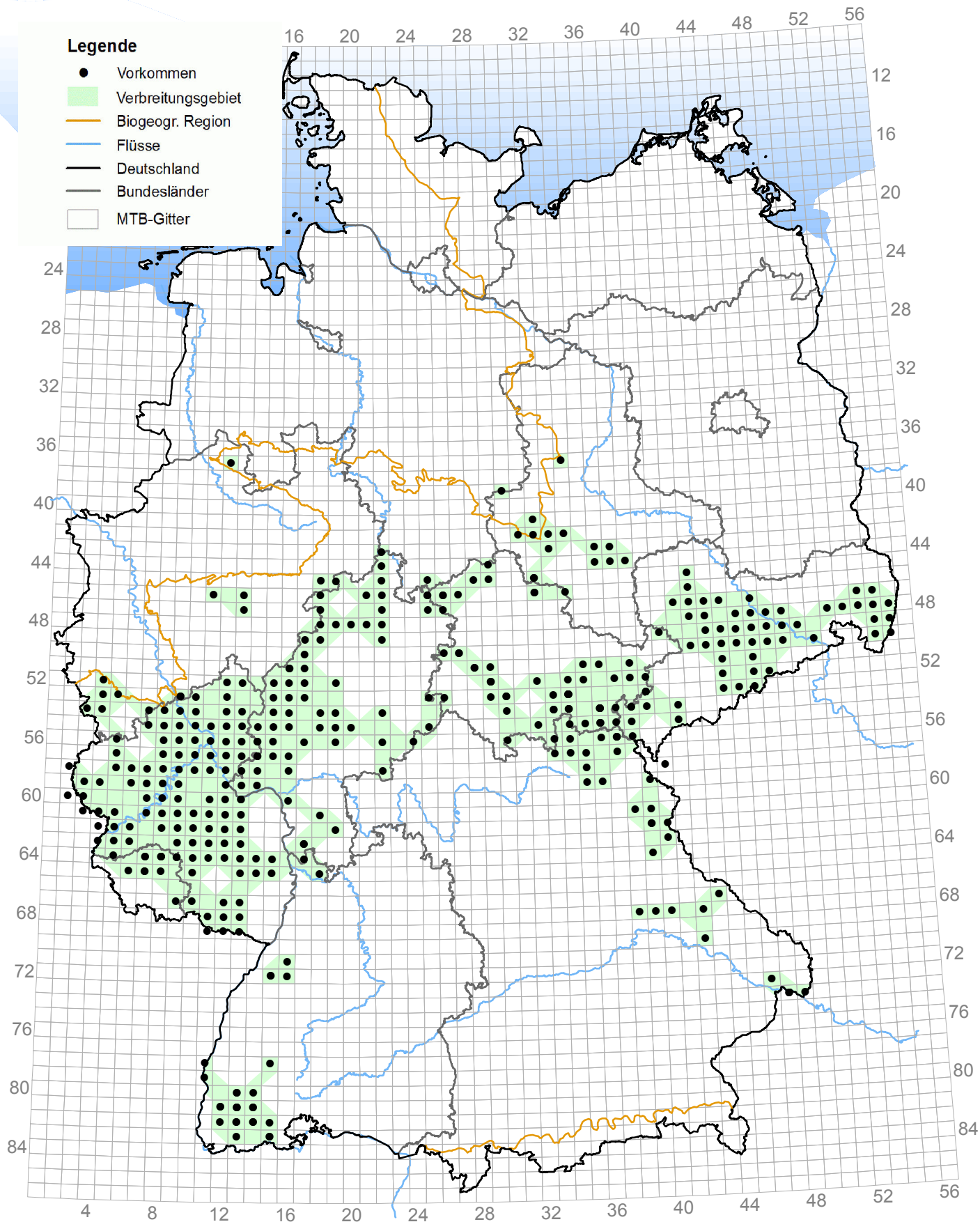


Kombinierte Vorkommens- und Verbreitungskarte der Lebensraumtypen der FFH-Richtlinie

Stand: Dezember 2013

Berichtsjahr: 2013

8230 (Silikاتفelsen mit Pionierrasen)



Kombinierte Vorkommens- und Verbreitungskarte der Lebensraumtypen der FFH-Richtlinie

Stand: Dezember 2013

Berichtsjahr: 2013

8310 (Nicht touristisch erschlossene Höhlen)

