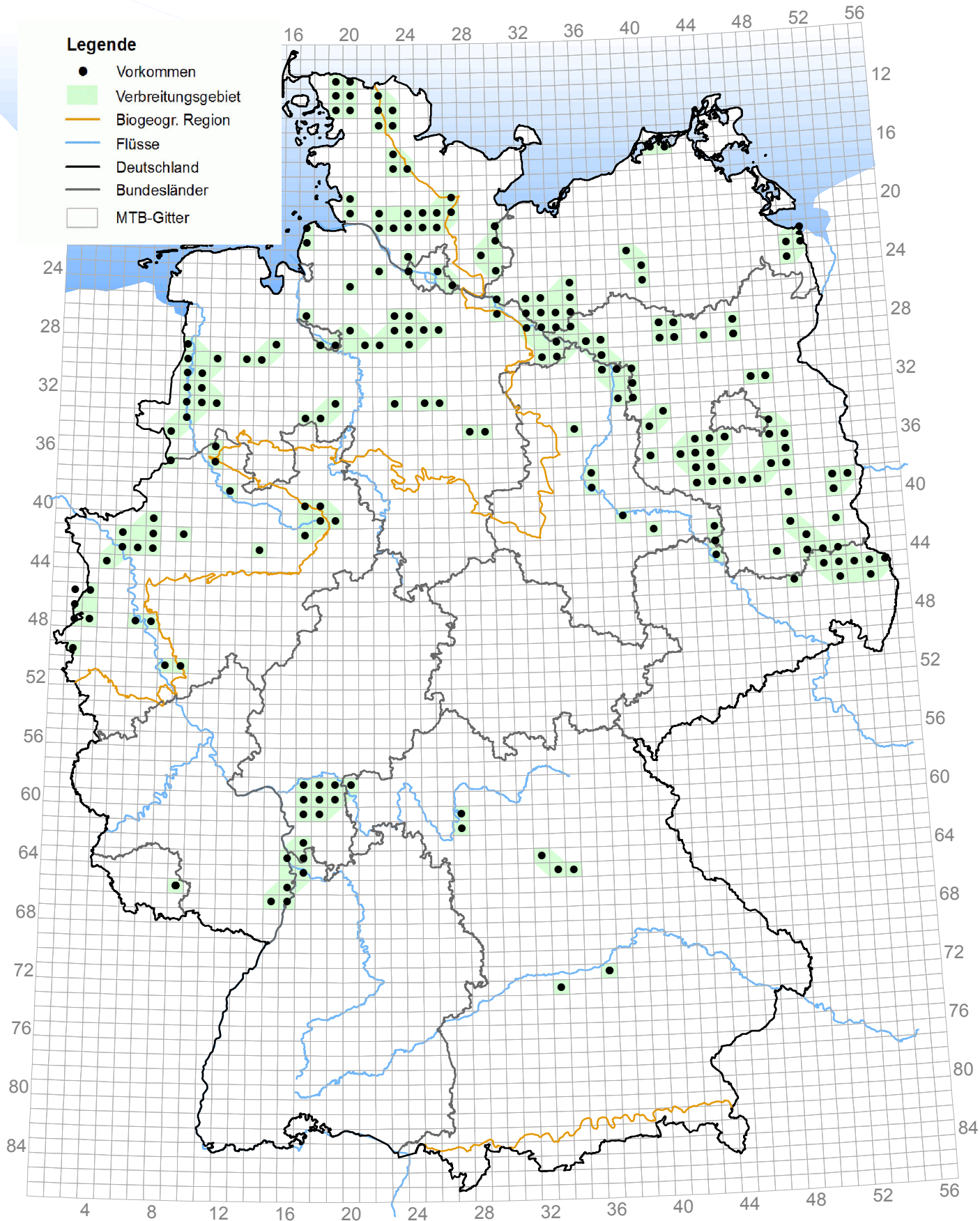


# Kombinierte Vorkommens- und Verbreitungskarte der Lebensraumtypen der FFH-Richtlinie

Stand: Dezember 2013

Berichtsjahr: 2013

## 2310 (Sandheiden mit Besenheide und Ginster auf Binnendünen)

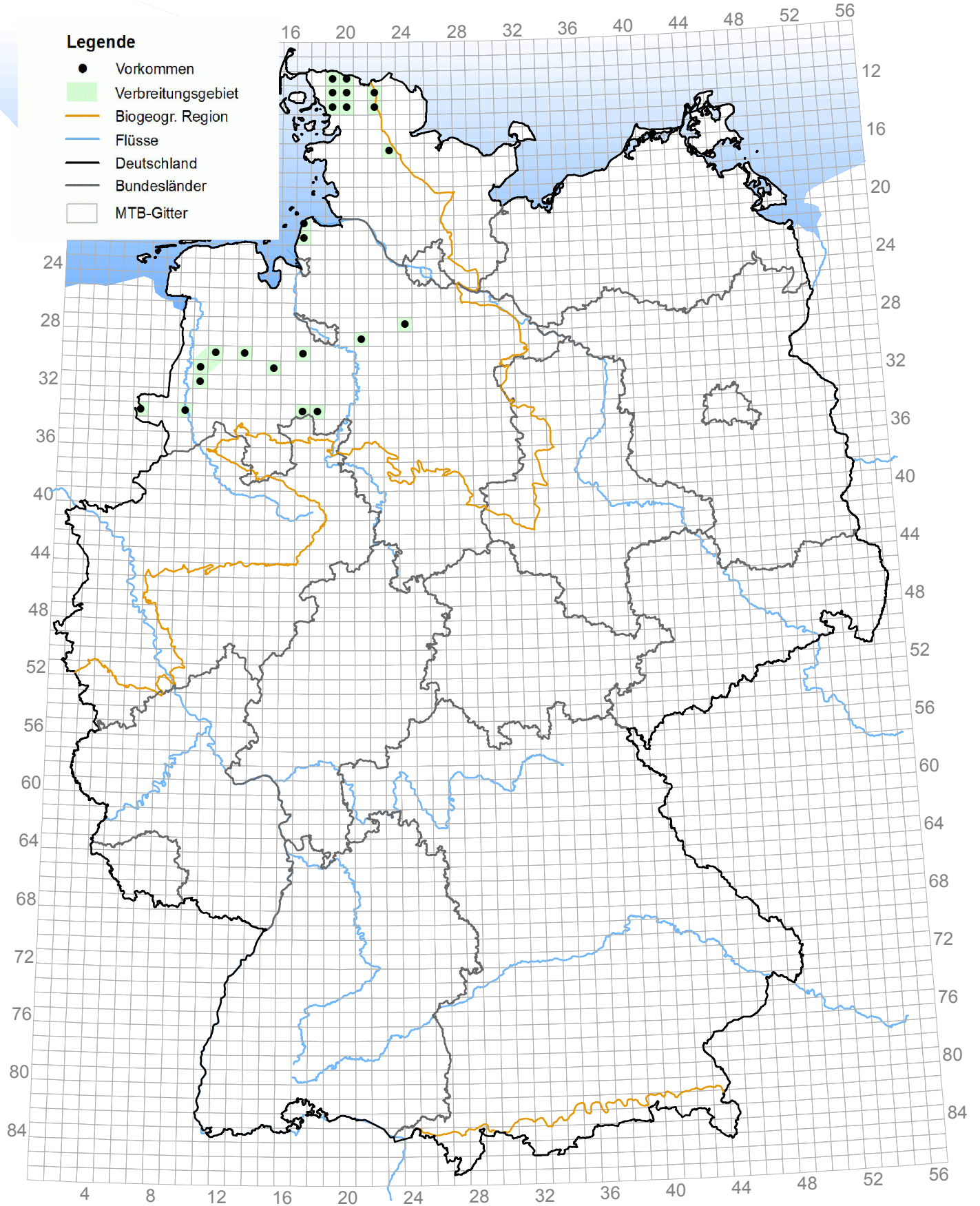


# Kombinierte Vorkommens- und Verbreitungskarte der Lebensraumtypen der FFH-Richtlinie

Stand: Dezember 2013

Berichtsjahr: 2013

## 2320 (Sandheiden mit Krähenbeere auf Binnendünen)

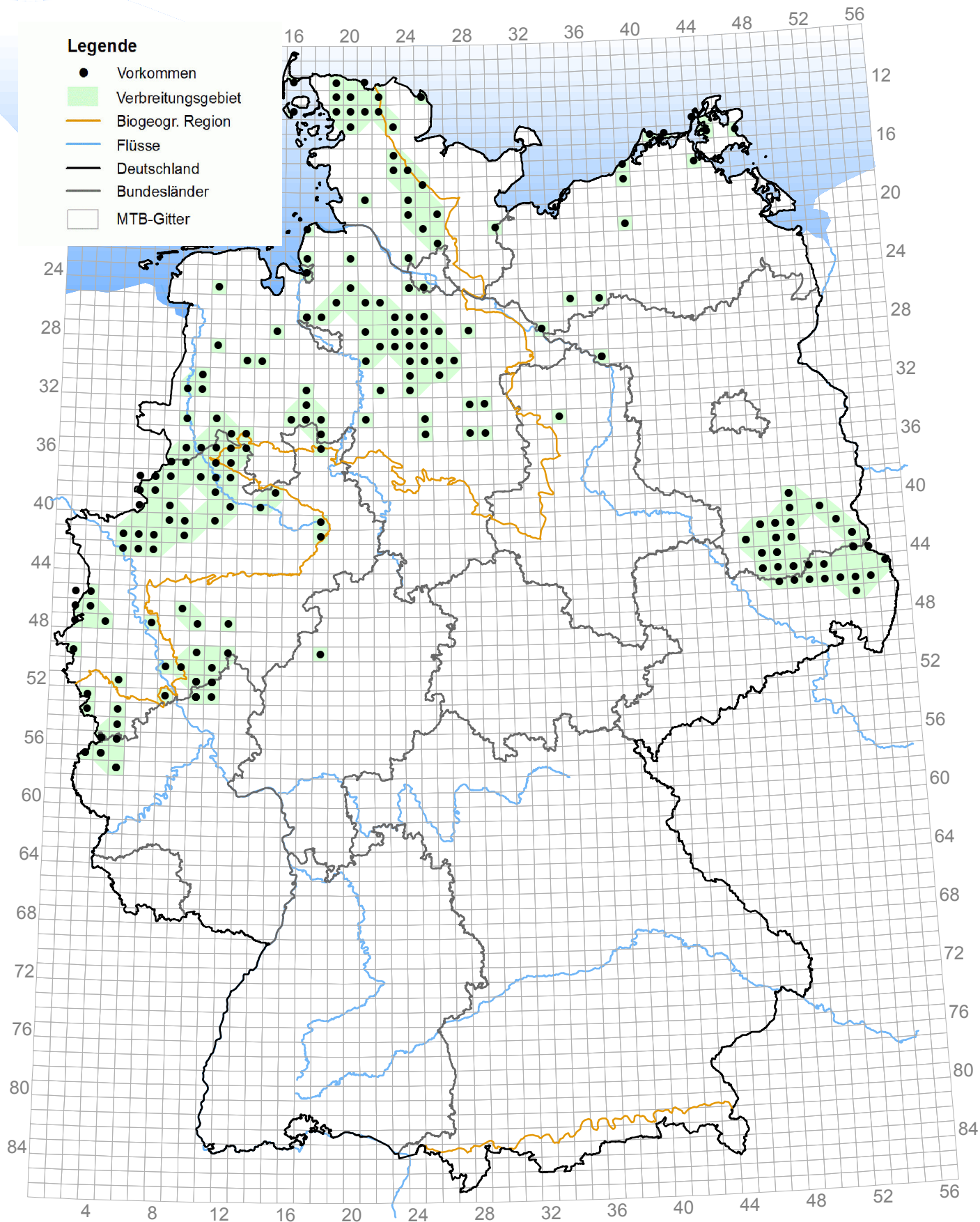


# Kombinierte Vorkommens- und Verbreitungskarte der Lebensraumtypen der FFH-Richtlinie

Stand: Dezember 2013

Berichtsjahr: 2013

## 4010 (Feuchte Heiden mit Glockenheide )

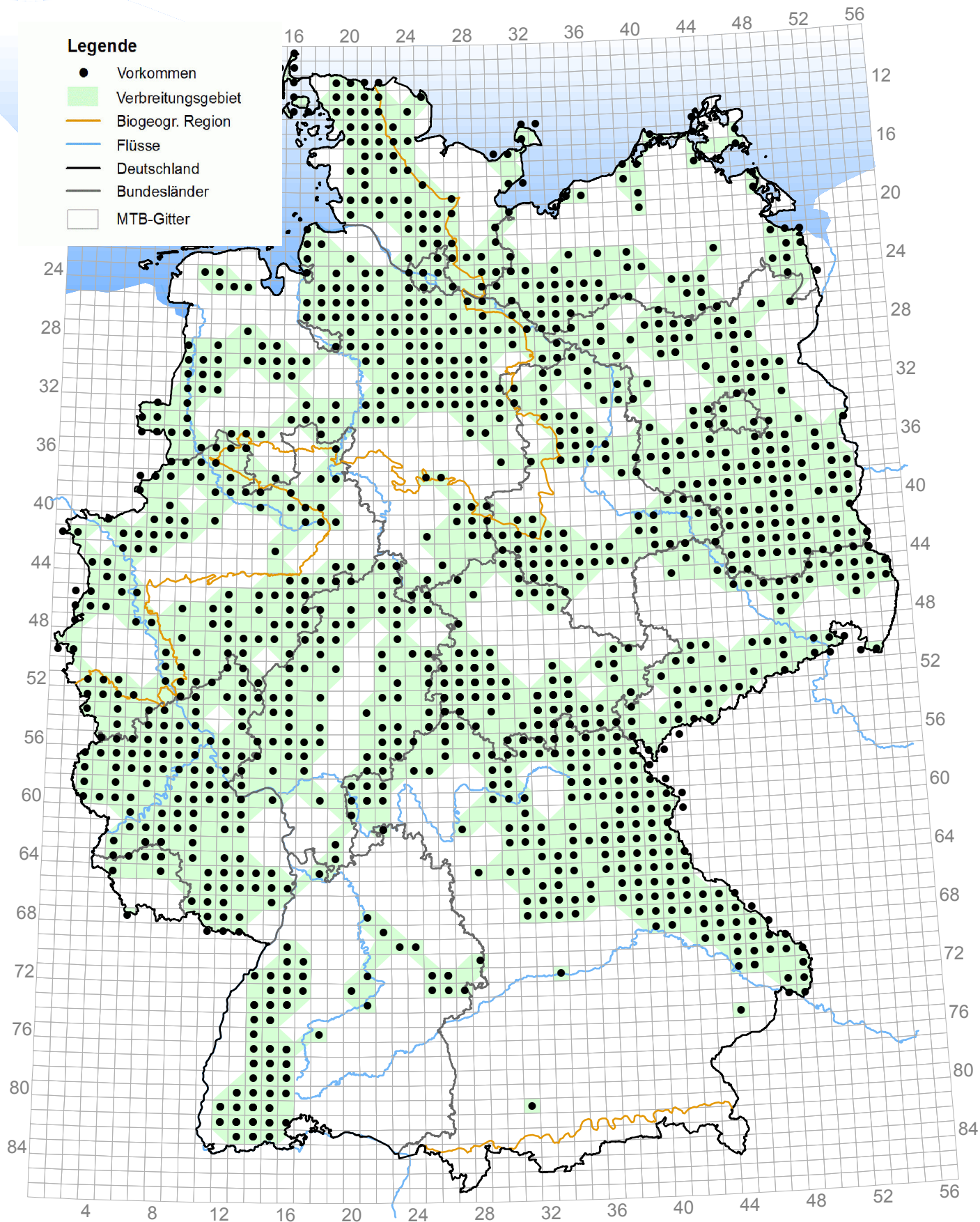


# Kombinierte Vorkommens- und Verbreitungskarte der Lebensraumtypen der FFH-Richtlinie

Stand: Dezember 2013

Berichtsjahr: 2013

## 4030 (Trockene Heiden)

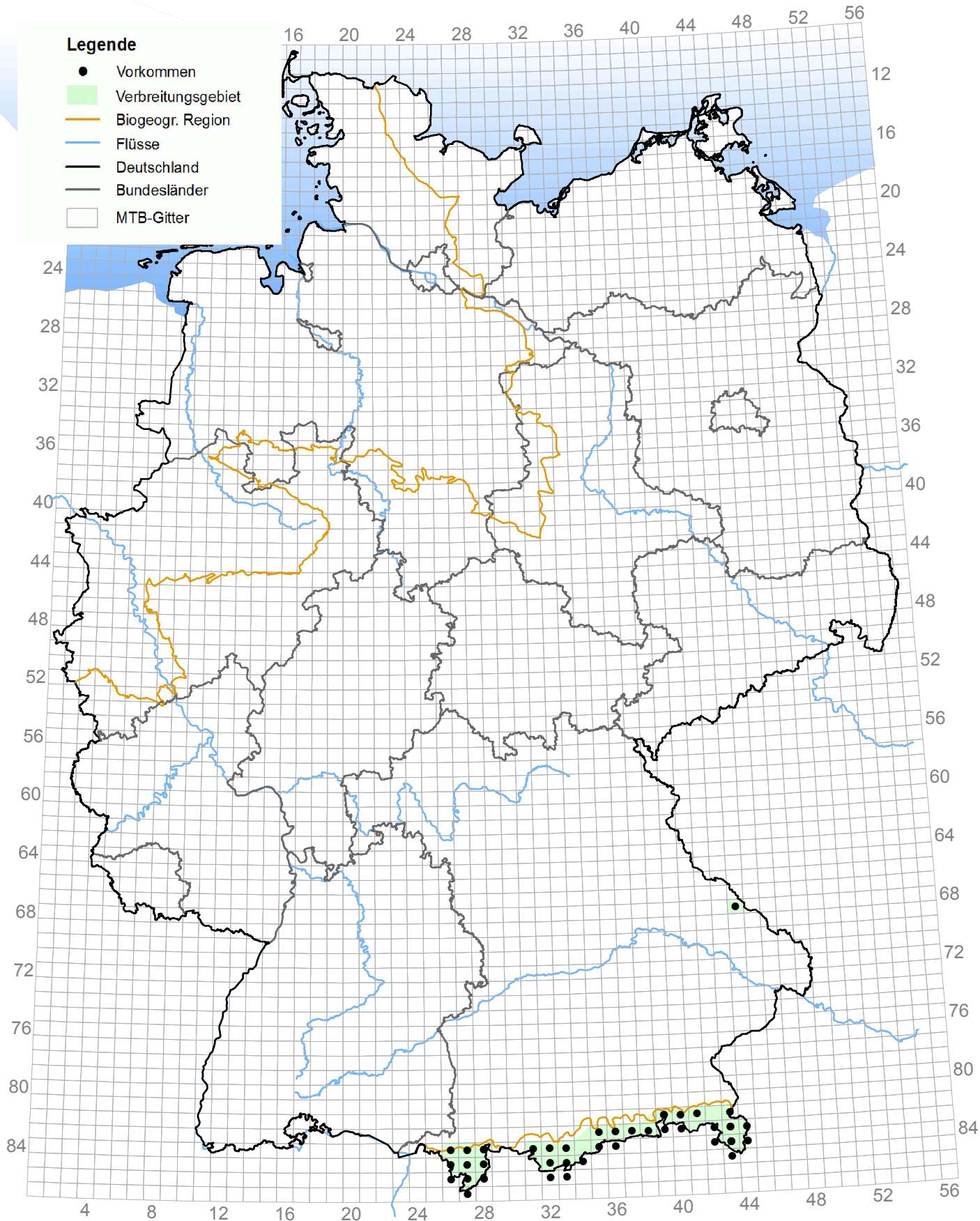


# Kombinierte Vorkommens- und Verbreitungskarte der Lebensraumtypen der FFH-Richtlinie

Stand: Dezember 2013

Berichtsjahr: 2013

## 4060 (Alpine und boreale Heiden)

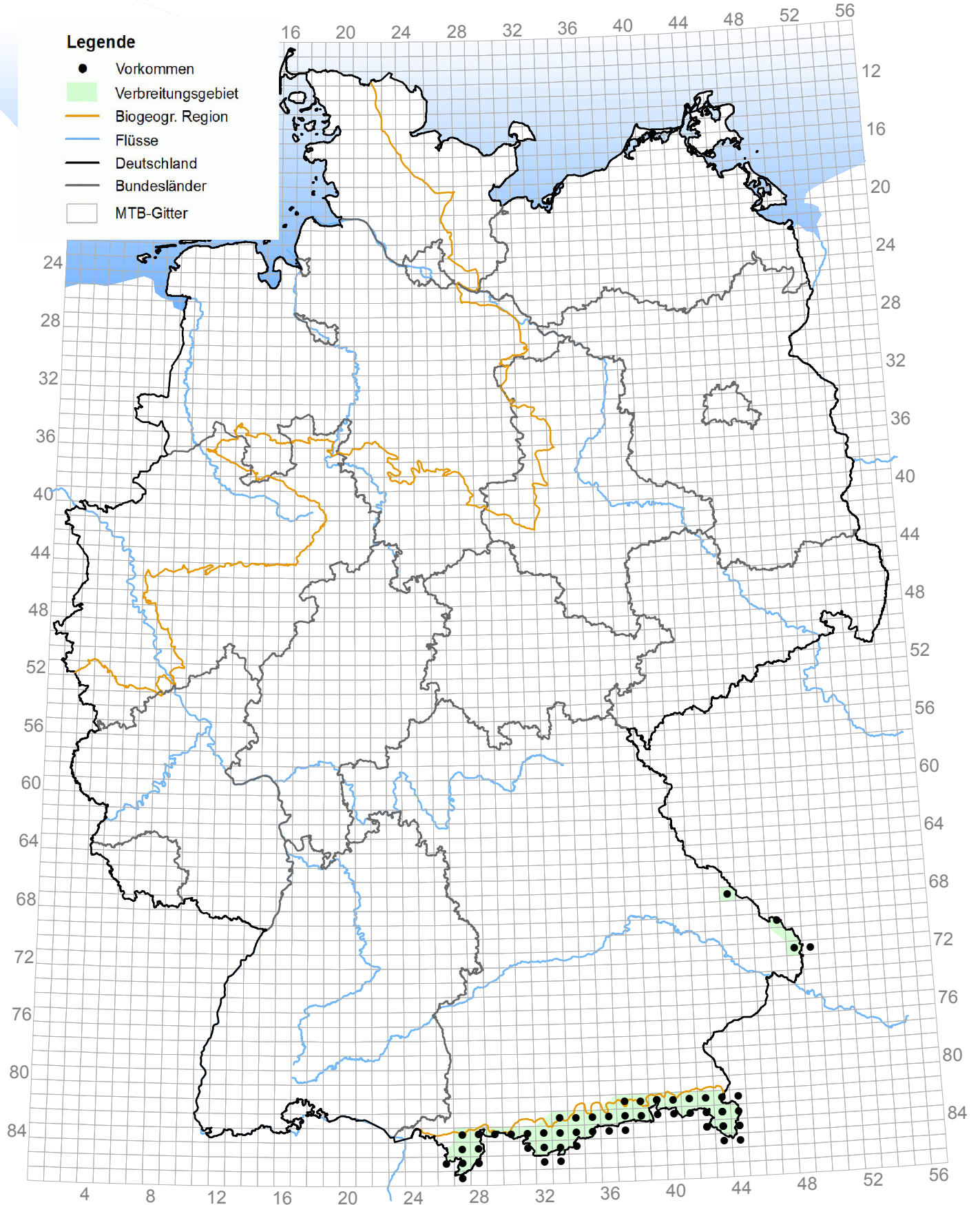


# Kombinierte Vorkommens- und Verbreitungskarte der Lebensraumtypen der FFH-Richtlinie

Stand: Dezember 2013

Berichtsjahr: 2013

## 4070 (Latschen- und Alpenrosengebüsche)

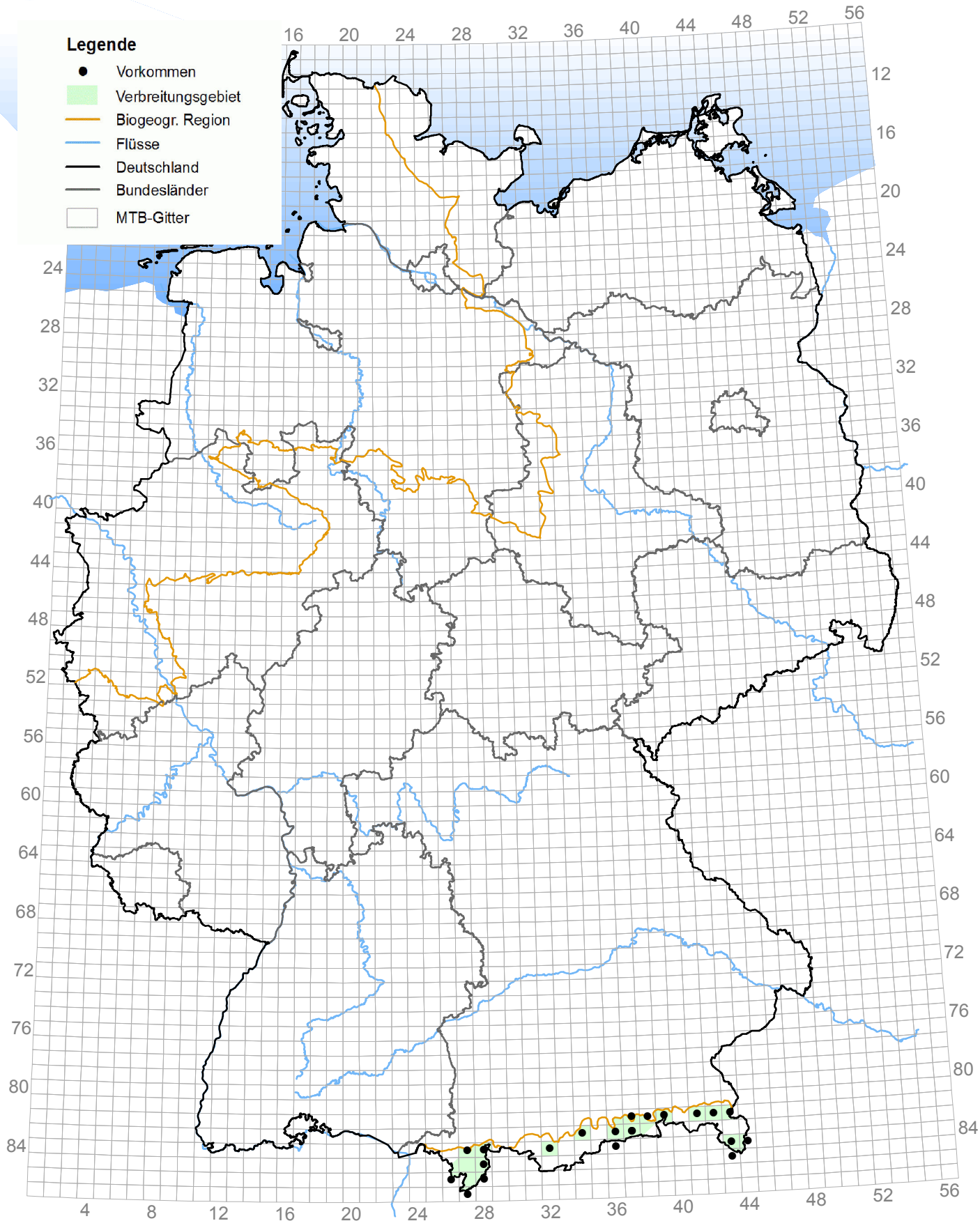


# Kombinierte Vorkommens- und Verbreitungskarte der Lebensraumtypen der FFH-Richtlinie

Stand: Dezember 2013

Berichtsjahr: 2013

## 4080 (Subarktisches Weidengebüsch)

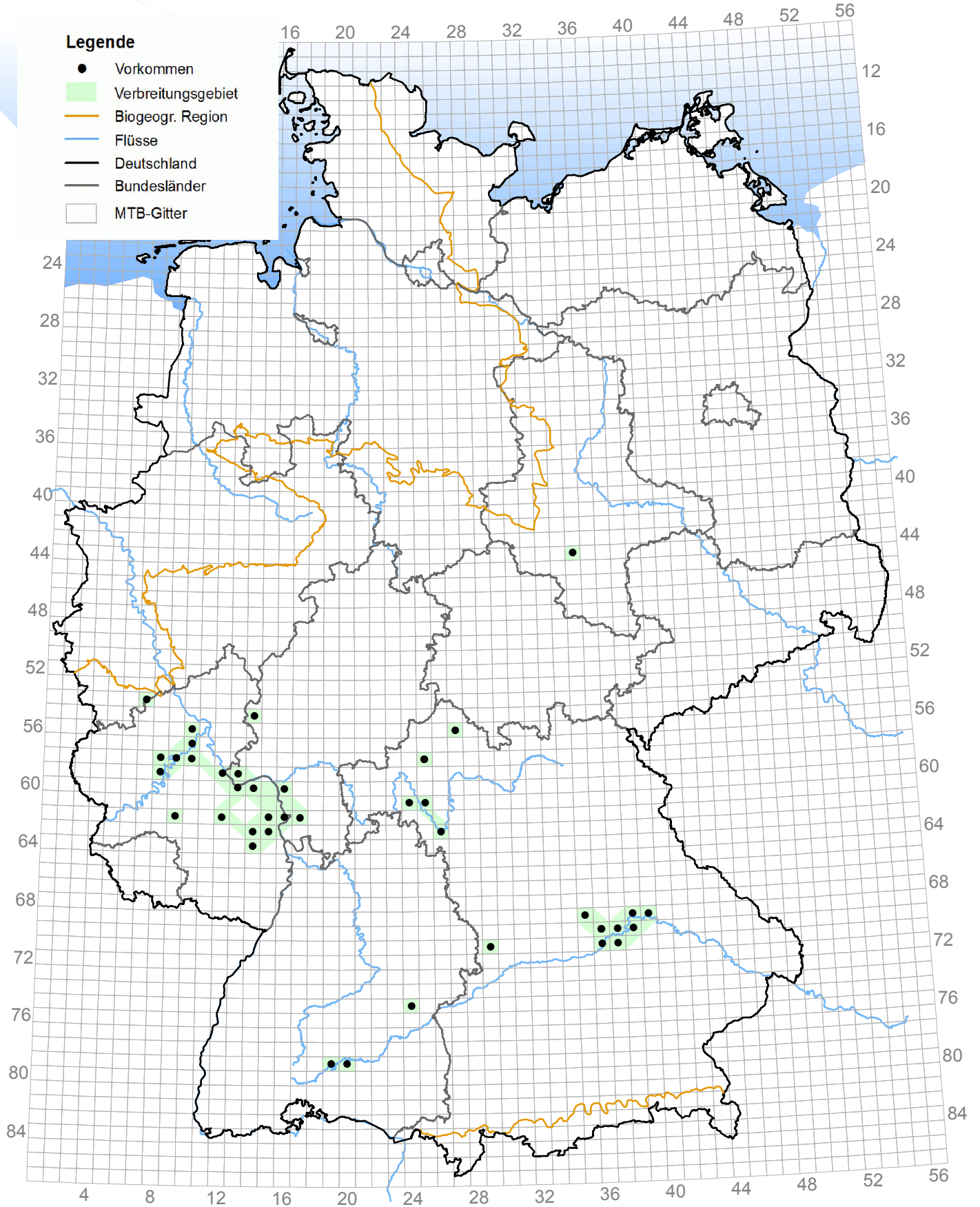


# Kombinierte Vorkommens- und Verbreitungskarte der Lebensraumtypen der FFH-Richtlinie

Stand: Dezember 2013

Berichtsjahr: 2013

## 40A0 (Subkontinentale peripannonische Gebüsch)



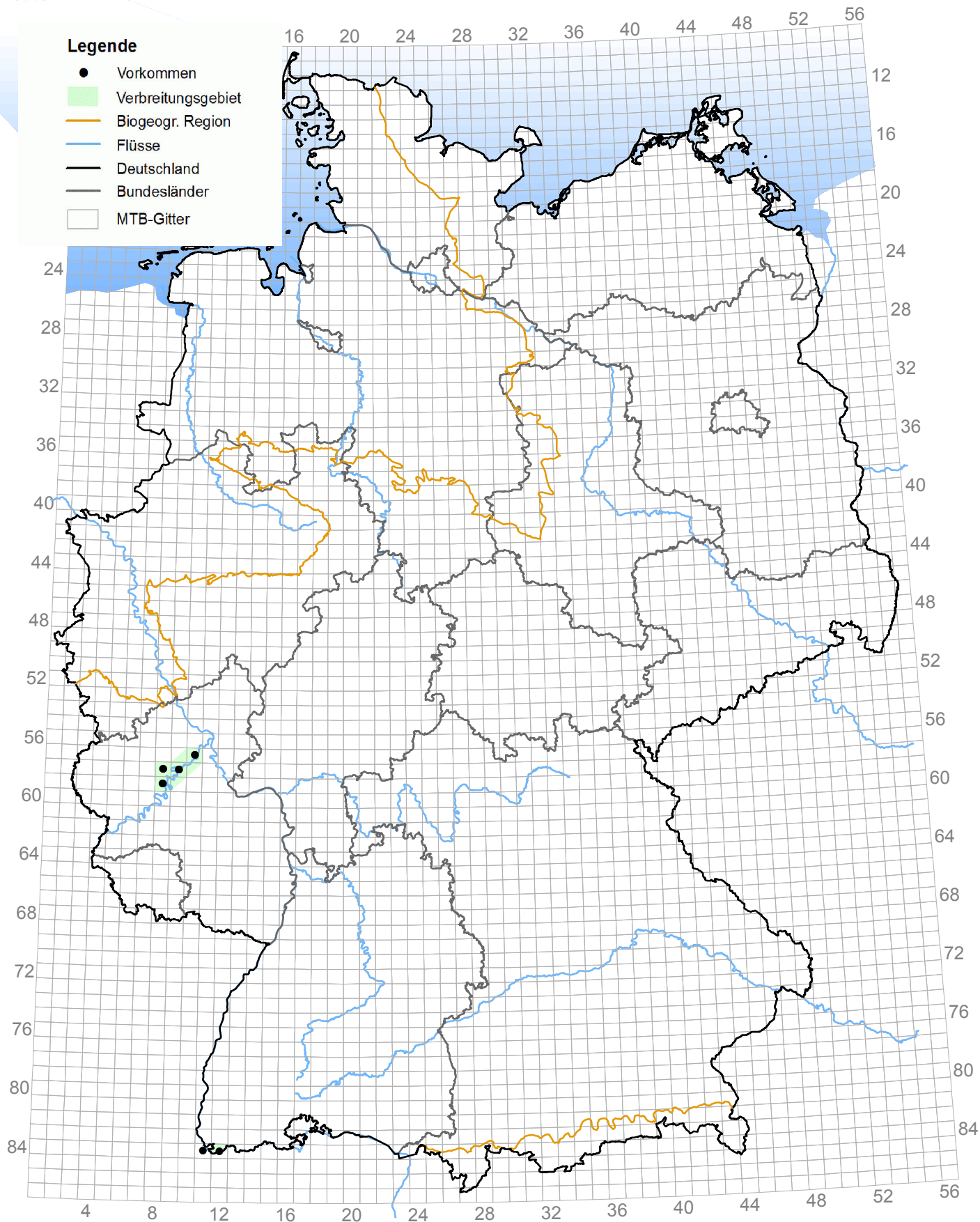


# Kombinierte Vorkommens- und Verbreitungskarte der Lebensraumtypen der FFH-Richtlinie

Stand: Dezember 2013

Berichtsjahr: 2013

## 5110 (Buchsbaum-Gebüsche)



# Kombinierte Vorkommens- und Verbreitungskarte der Lebensraumtypen der FFH-Richtlinie

Stand: Dezember 2013

Berichtsjahr: 2013

## 5130 (Wacholderbestände auf Zwergstrauchheiden oder Kalk-rasen)

