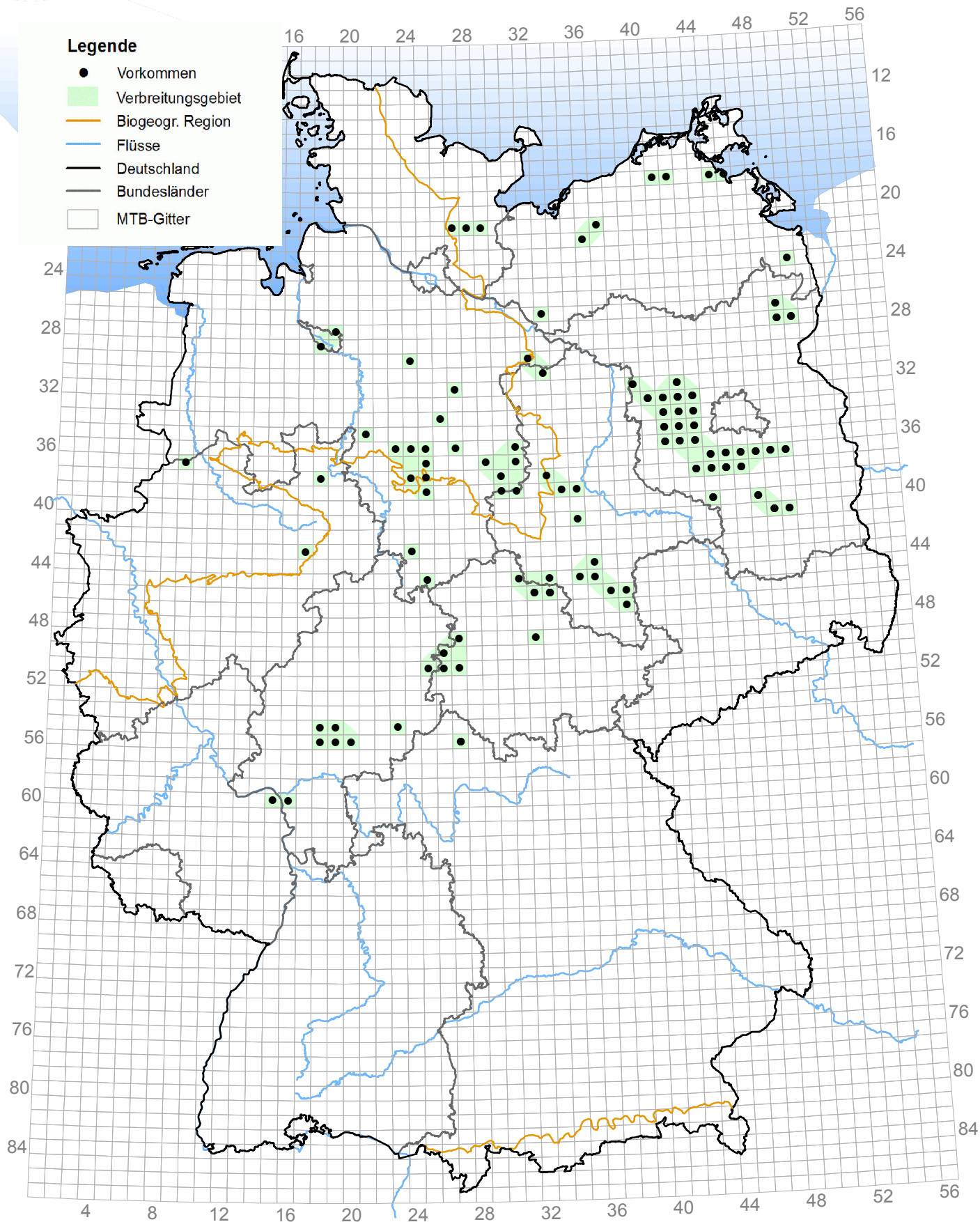


# Kombinierte Vorkommens- und Verbreitungskarte der Lebensraumtypen der FFH-Richtlinie

Stand: Dezember 2013

Berichtsjahr: 2013

## 1340 (Binnenland-Salzstellen)

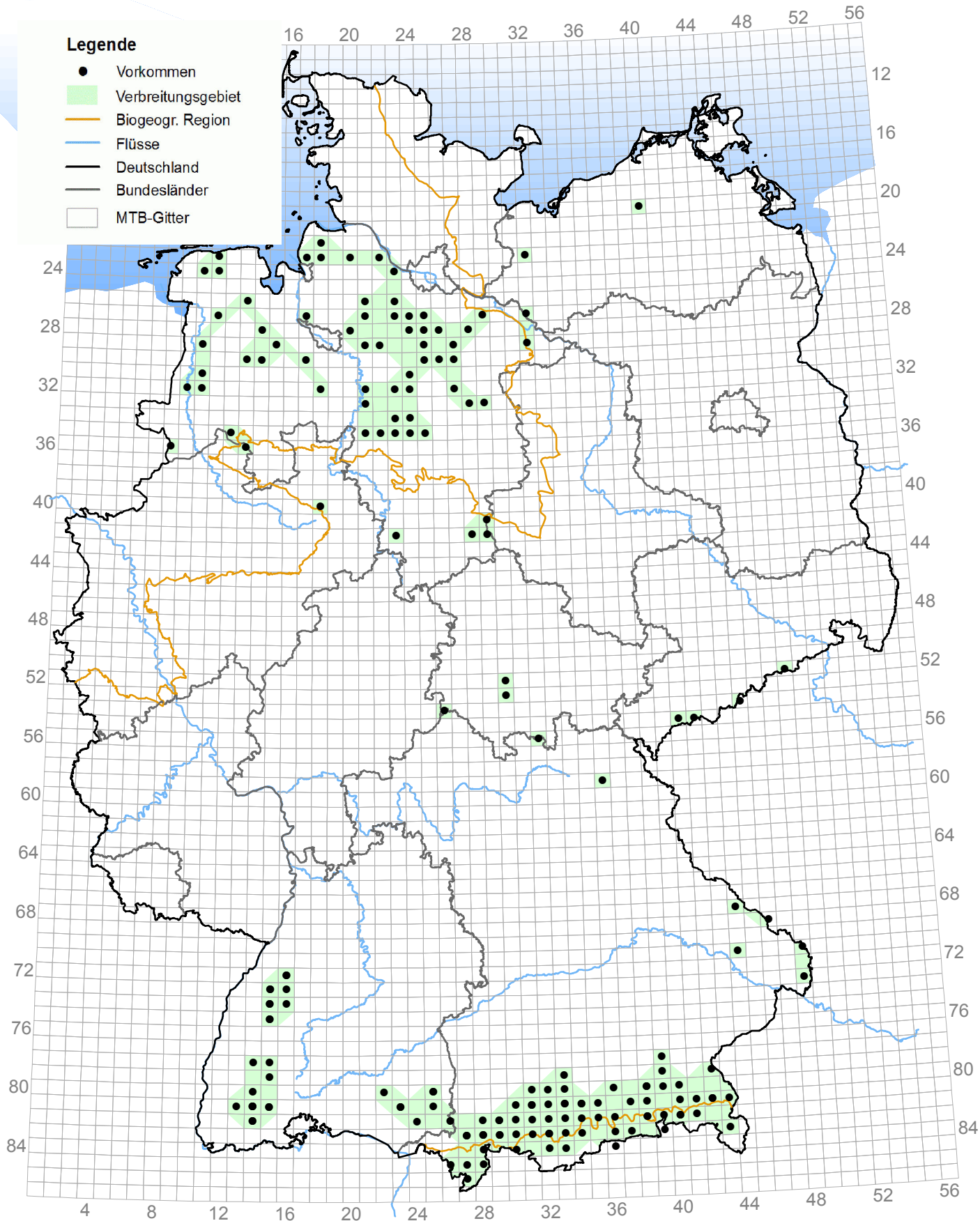


# Kombinierte Vorkommens- und Verbreitungskarte der Lebensraumtypen der FFH-Richtlinie

Stand: Dezember 2013

Berichtsjahr: 2013

## 7110 (Lebende Hochmoore)

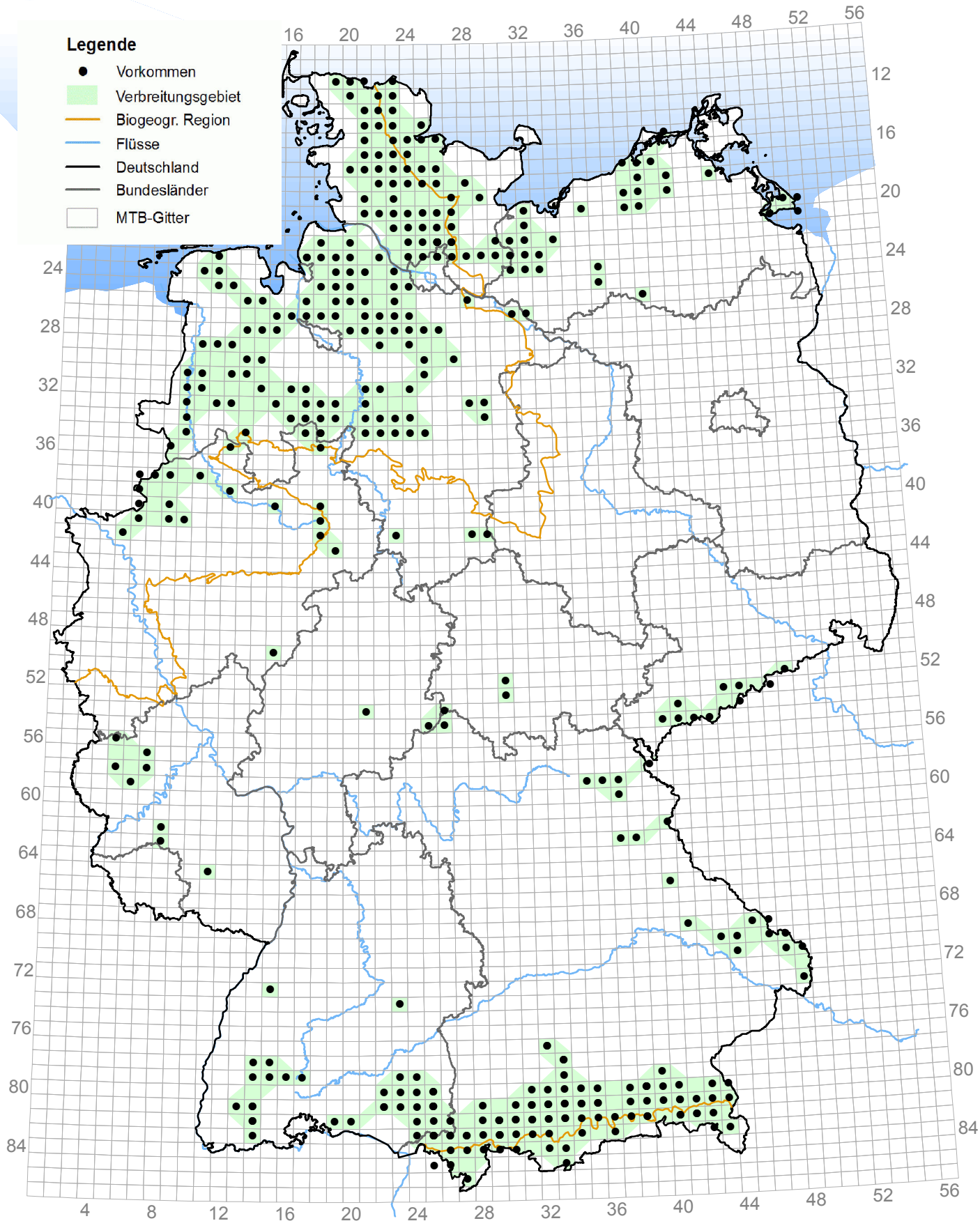


# Kombinierte Vorkommens- und Verbreitungskarte der Lebensraumtypen der FFH-Richtlinie

Stand: Dezember 2013

Berichtsjahr: 2013

## 7120 (Renaturierungsfähige degradierte Hochmoore)

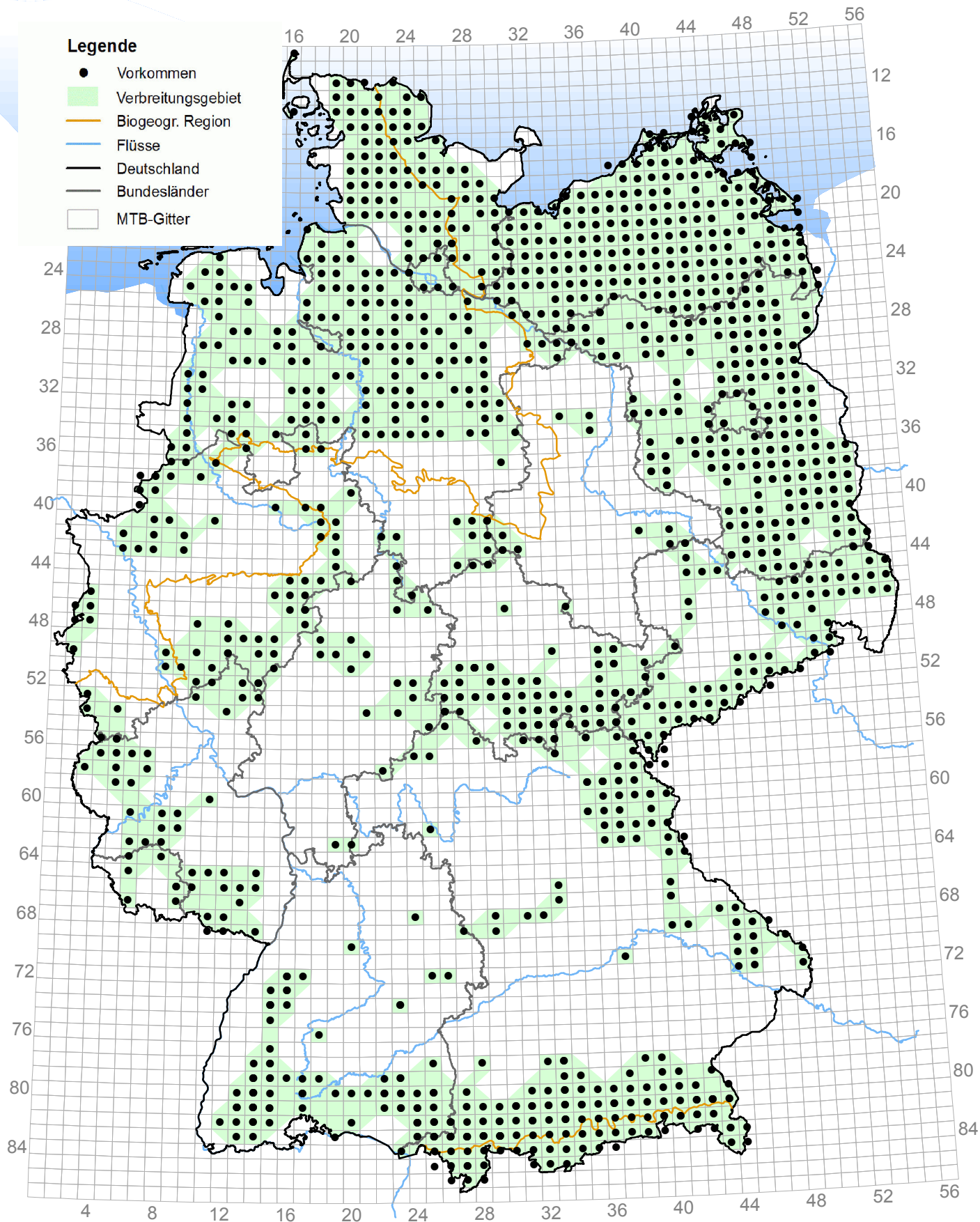


# Kombinierte Vorkommens- und Verbreitungskarte der Lebensraumtypen der FFH-Richtlinie

Stand: Dezember 2013

Berichtsjahr: 2013

## 7140 (Übergangs- und Schwingrasenmoore)

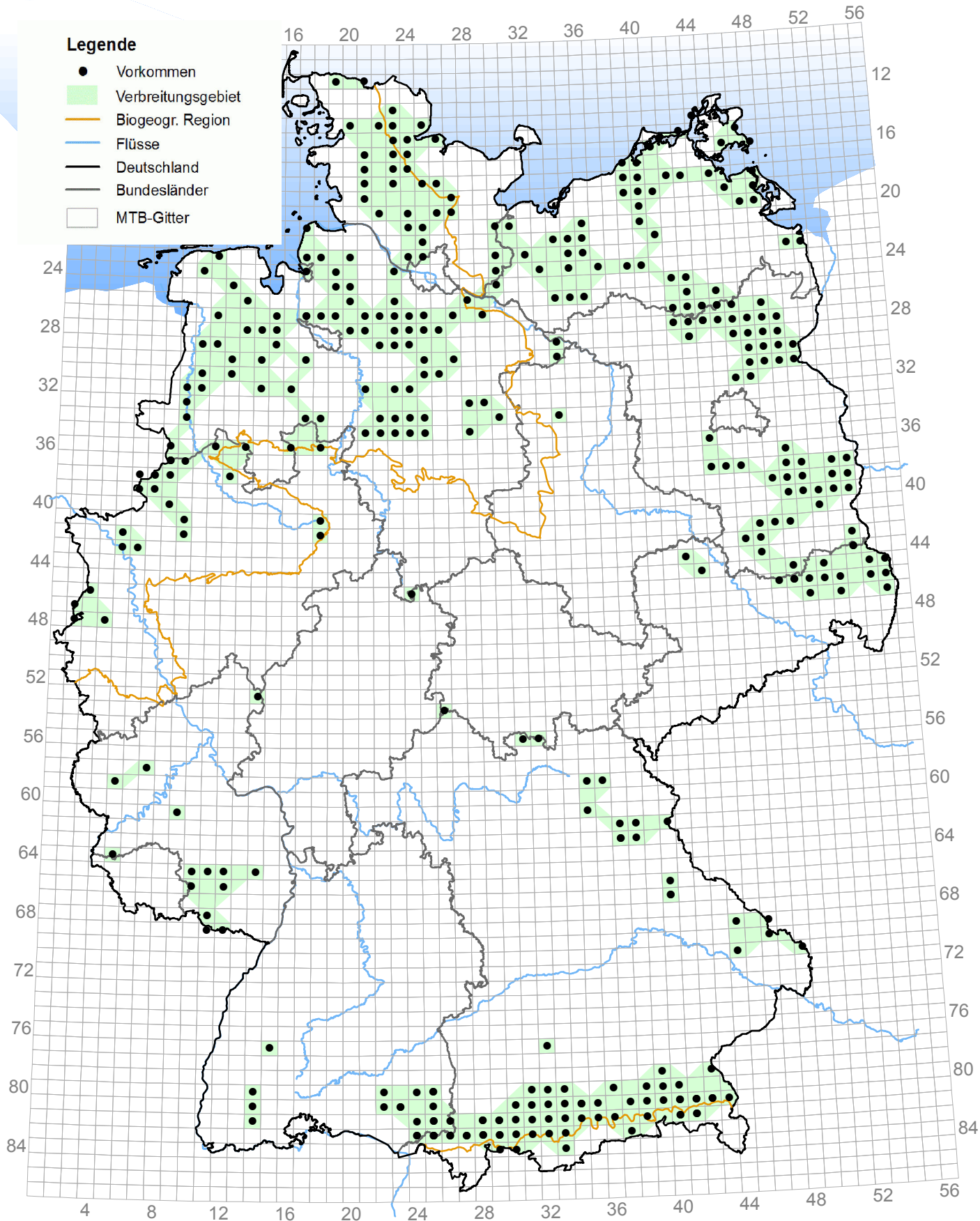


# Kombinierte Vorkommens- und Verbreitungskarte der Lebensraumtypen der FFH-Richtlinie

Stand: Dezember 2013

Berichtsjahr: 2013

## 7150 (Torfmoor-Schlenken mit Schnabelbinsen-Gesellschaften)

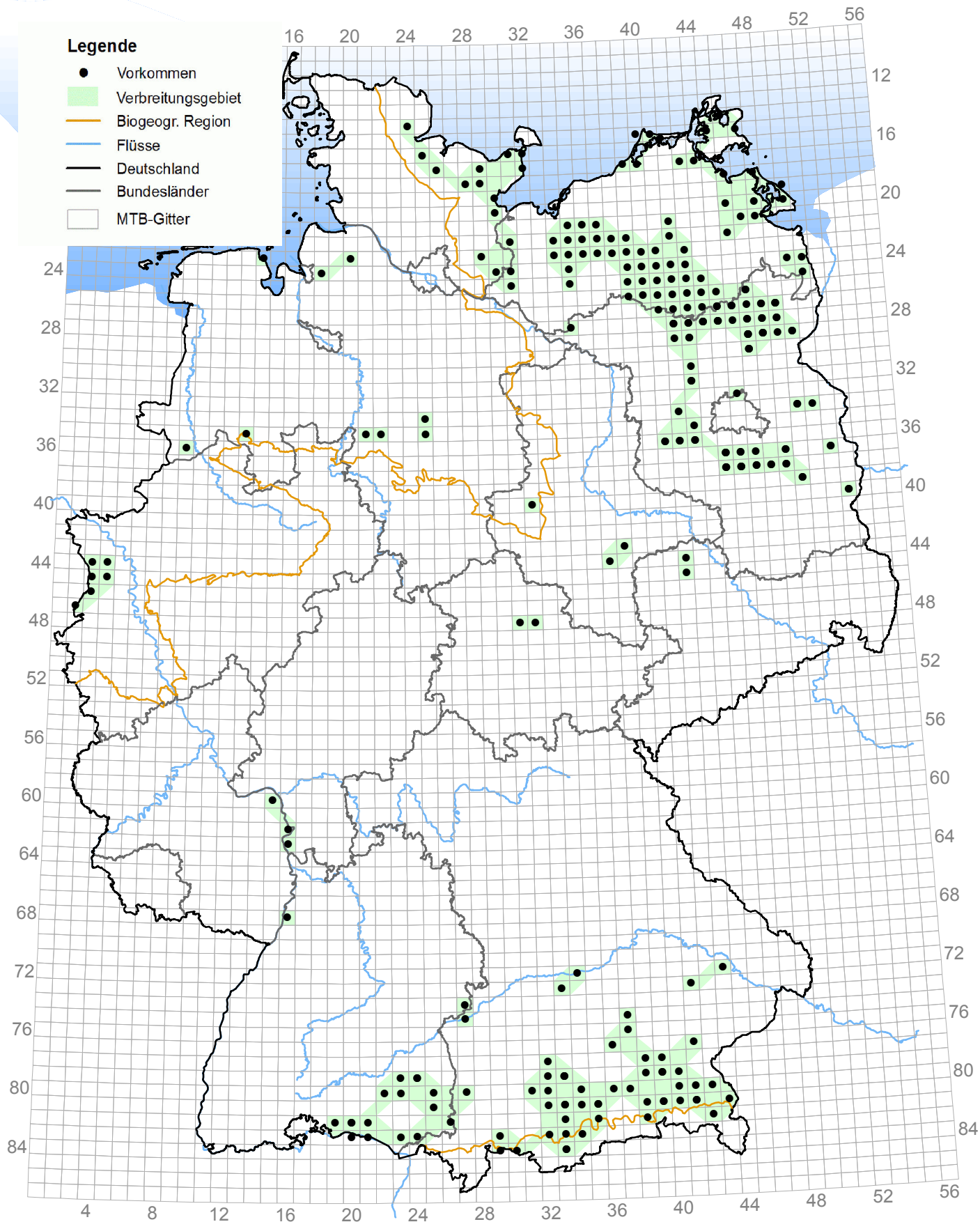


# Kombinierte Vorkommens- und Verbreitungskarte der Lebensraumtypen der FFH-Richtlinie

Stand: Dezember 2013

Berichtsjahr: 2013

## 7210 (Sümpfe und Röhrichte mit Schneide)

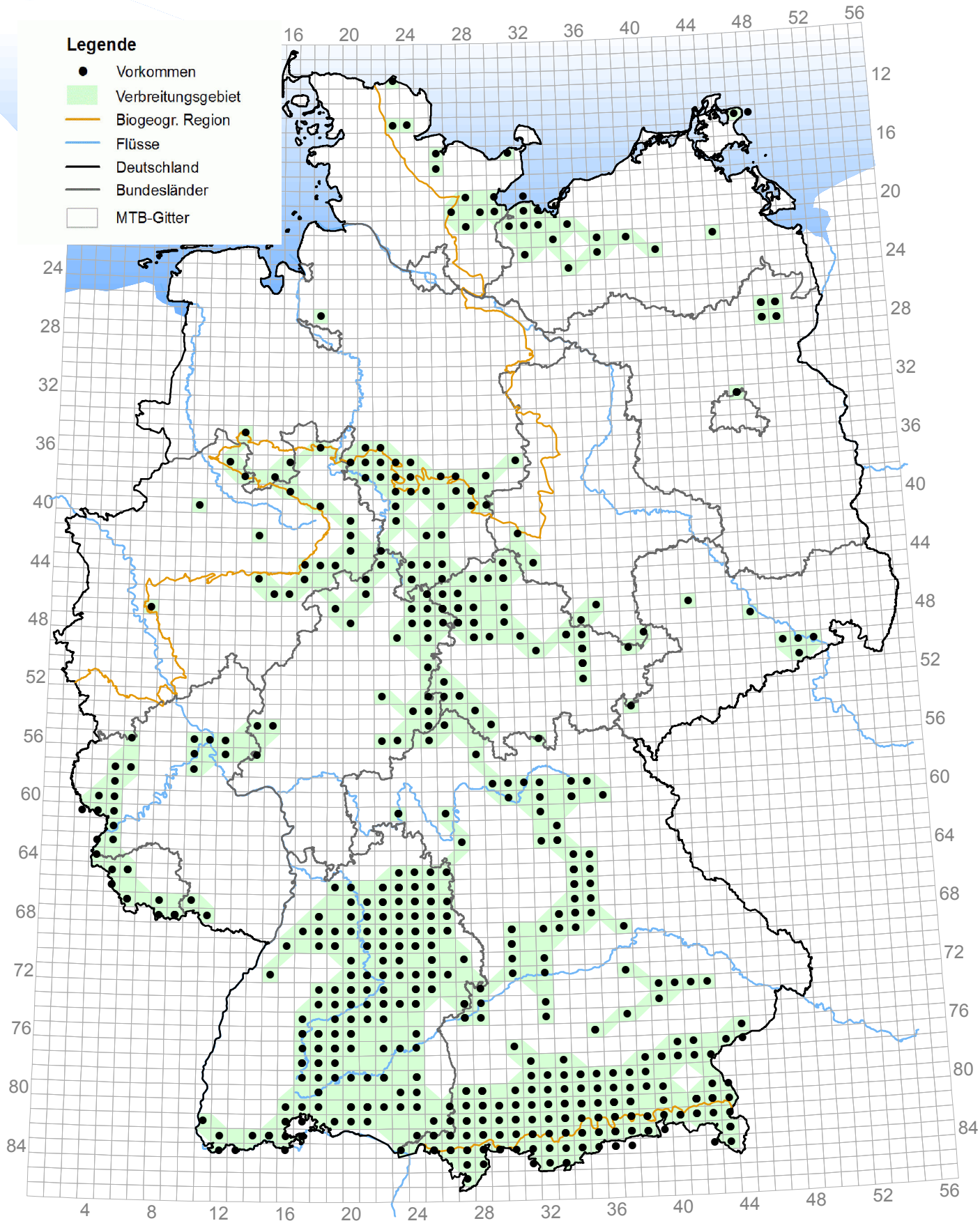


# Kombinierte Vorkommens- und Verbreitungskarte der Lebensraumtypen der FFH-Richtlinie

Stand: Dezember 2013

Berichtsjahr: 2013

## 7220 (Kalktuffquellen)

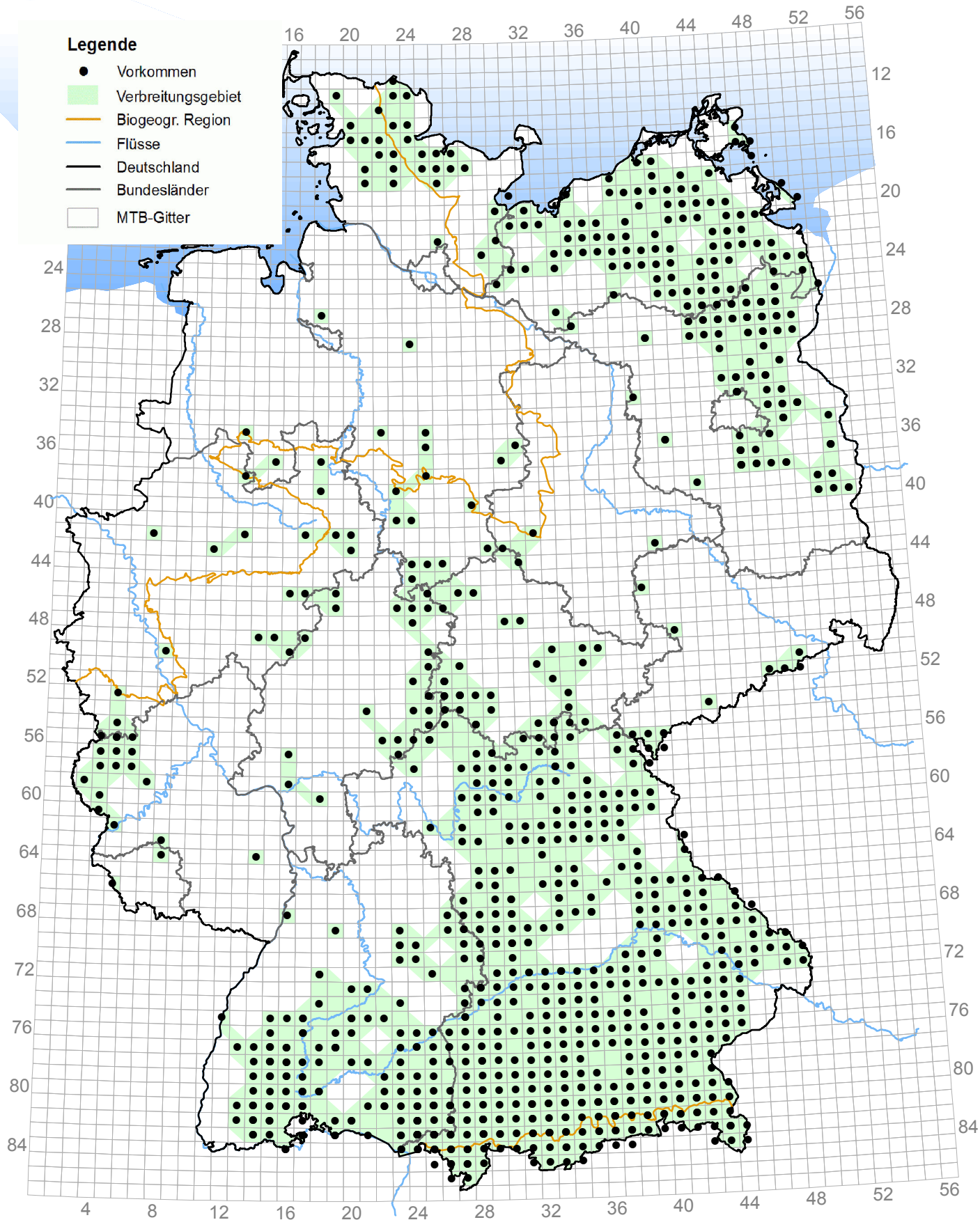


# Kombinierte Vorkommens- und Verbreitungskarte der Lebensraumtypen der FFH-Richtlinie

Stand: Dezember 2013

Berichtsjahr: 2013

## 7230 (Kalkreiche Niedermoore)





# Kombinierte Vorkommens- und Verbreitungskarte der Lebensraumtypen der FFH-Richtlinie

Stand: Dezember 2013

Berichtsjahr: 2013

## 7240 (Alpine Pionierformationen auf Schwemmböden)

