

# Kombinierte Vorkommens- und Verbreitungskarte der Arten der Vogelschutz-Richtlinie

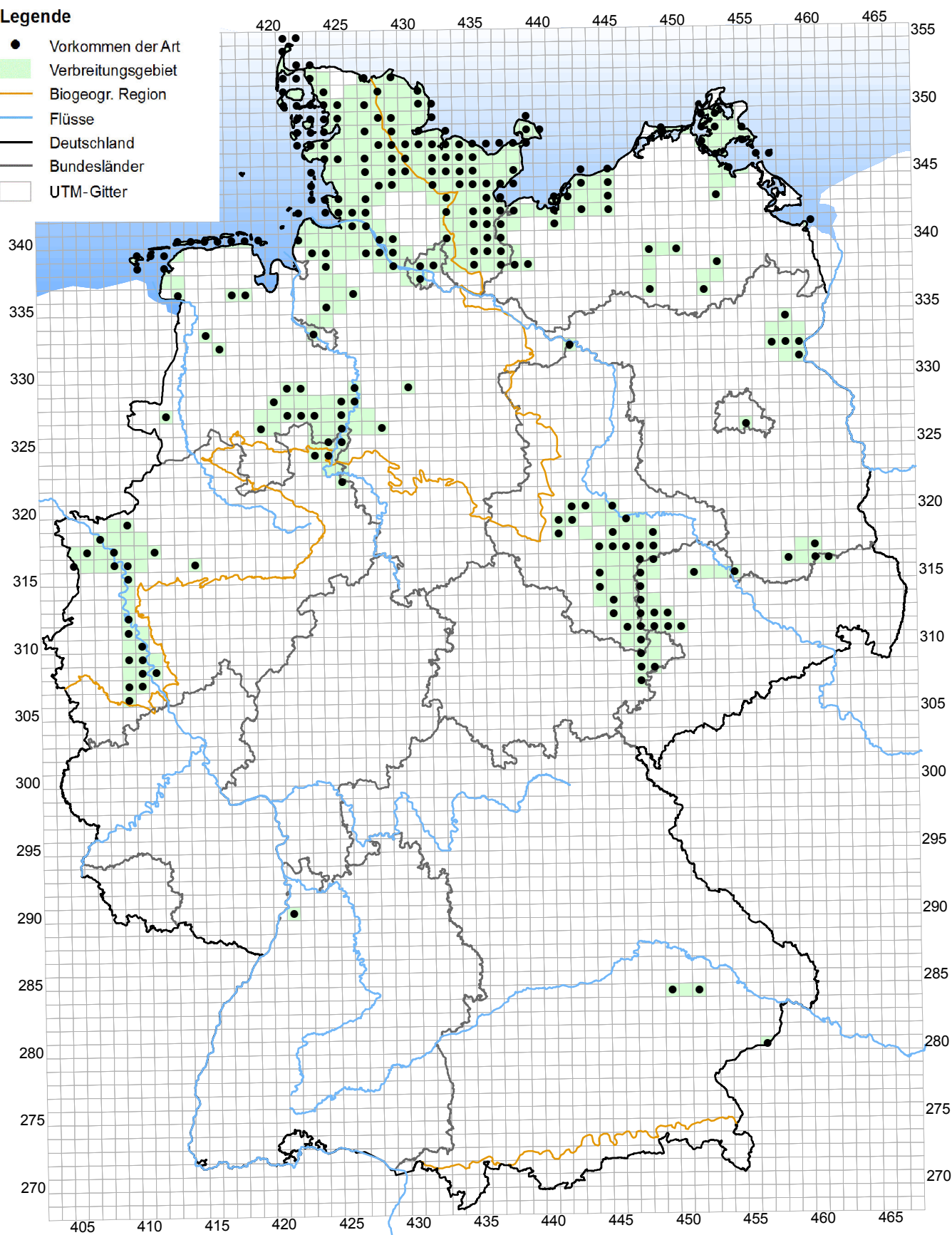
A182 *Larus canus* (Sturmmöwe)

Stand: Dezember 2013

Berichtsjahr: 2013

## Legende

- Vorkommen der Art
- Verbreitungsgebiet
- Biogeogr. Region
- Flüsse
- Deutschland
- Bundesländer
- UTM-Gitter



# Kombinierte Vorkommens- und Verbreitungskarte der Arten der Vogelschutz-Richtlinie

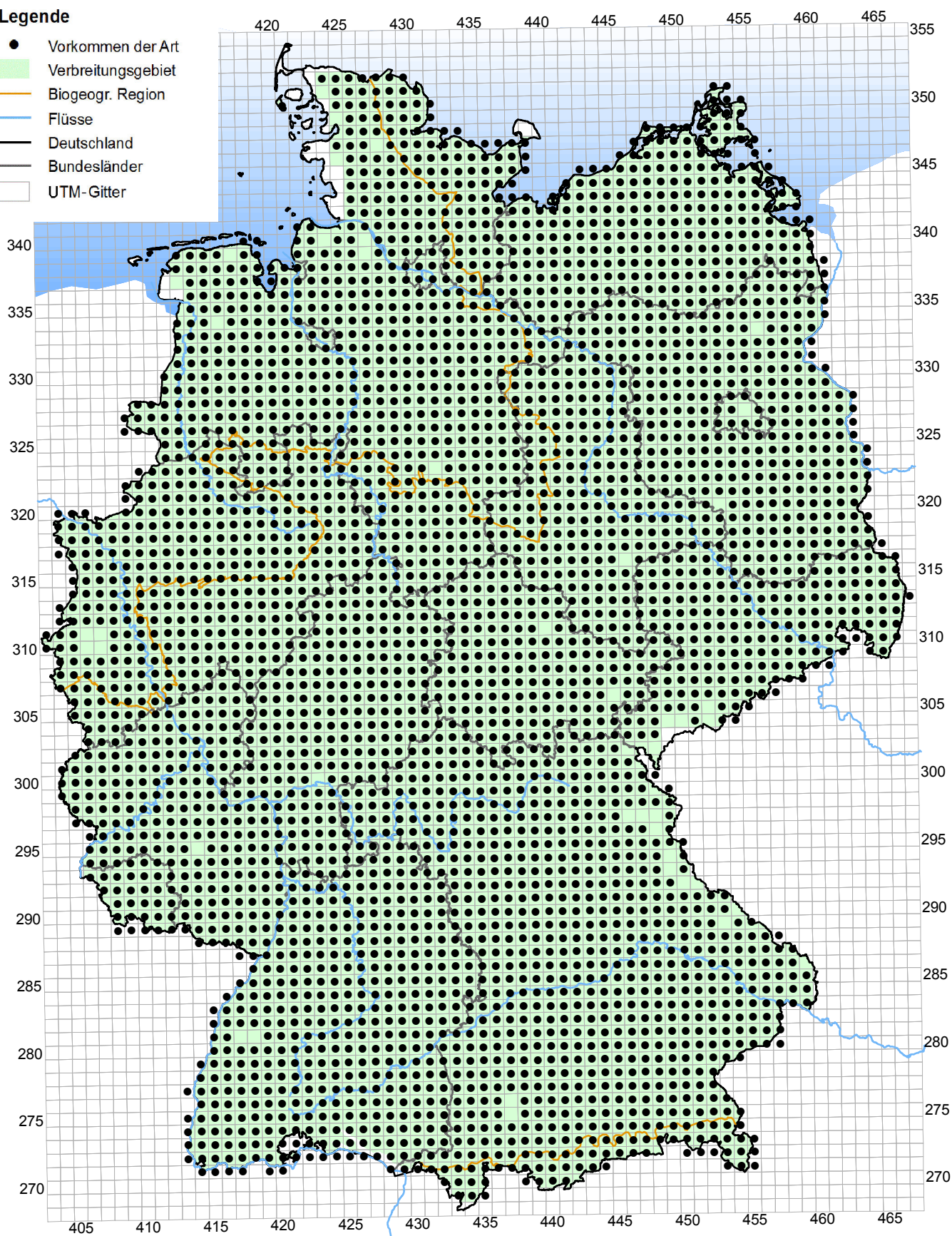
A325 *Parus palustris* (Sumpfmeise)

Stand: Dezember 2013

Berichtsjahr: 2013

## Legende

- Vorkommen der Art
- Verbreitungsgebiet
- Biogeogr. Region
- Flüsse
- Deutschland
- Bundesländer
- UTM-Gitter



# Kombinierte Vorkommens- und Verbreitungskarte der Arten der Vogelschutz-Richtlinie

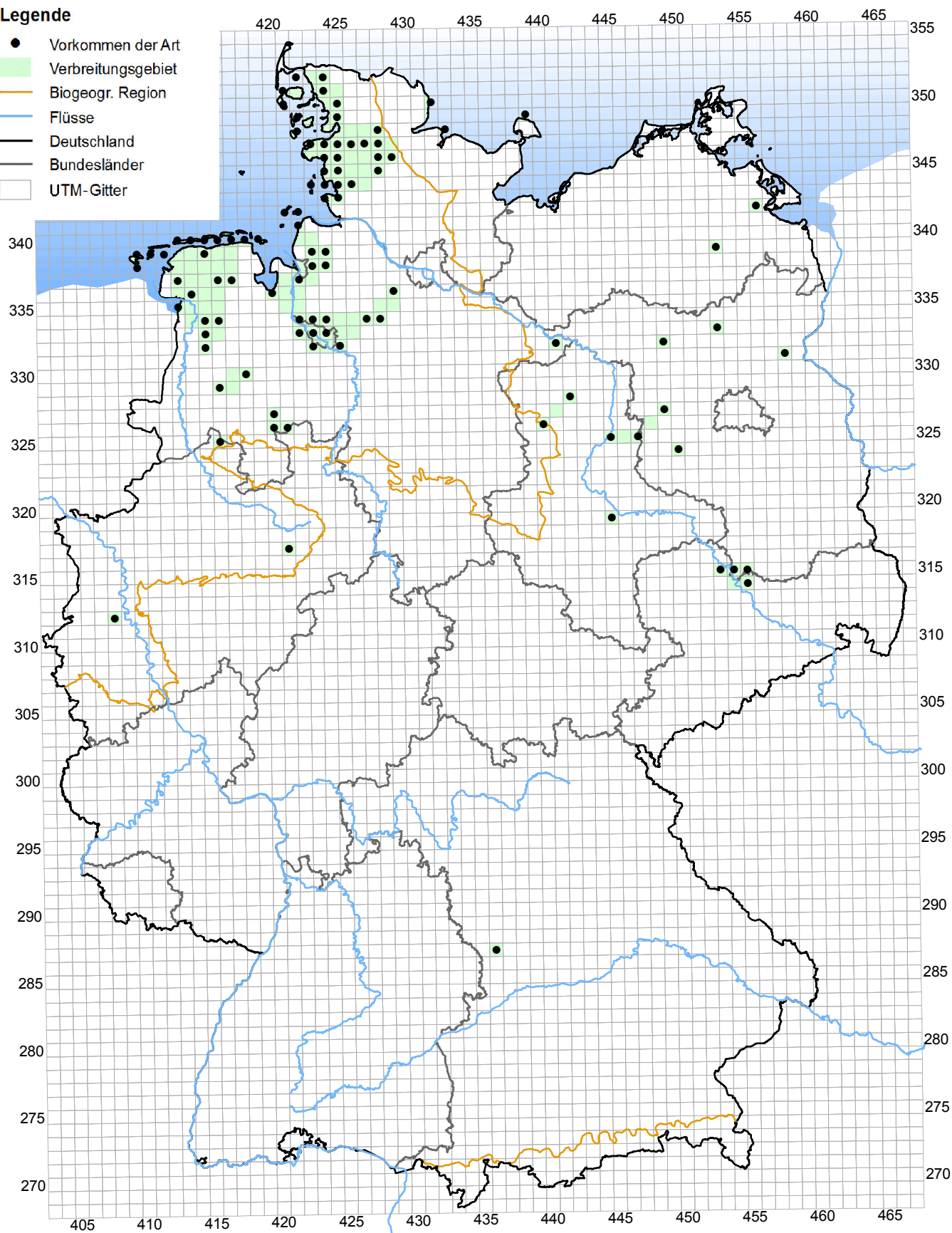
A222 *Asio flammeus* (Sumpfohreule)

Stand: Dezember 2013

Berichtsjahr: 2013

## Legende

- Vorkommen der Art
- Verbreitungsgebiet
- Biogeogr. Region
- Flüsse
- Deutschland
- Bundesländer
- UTM-Gitter





# Kombinierte Vorkommens- und Verbreitungskarte der Arten der Vogelschutz-Richtlinie

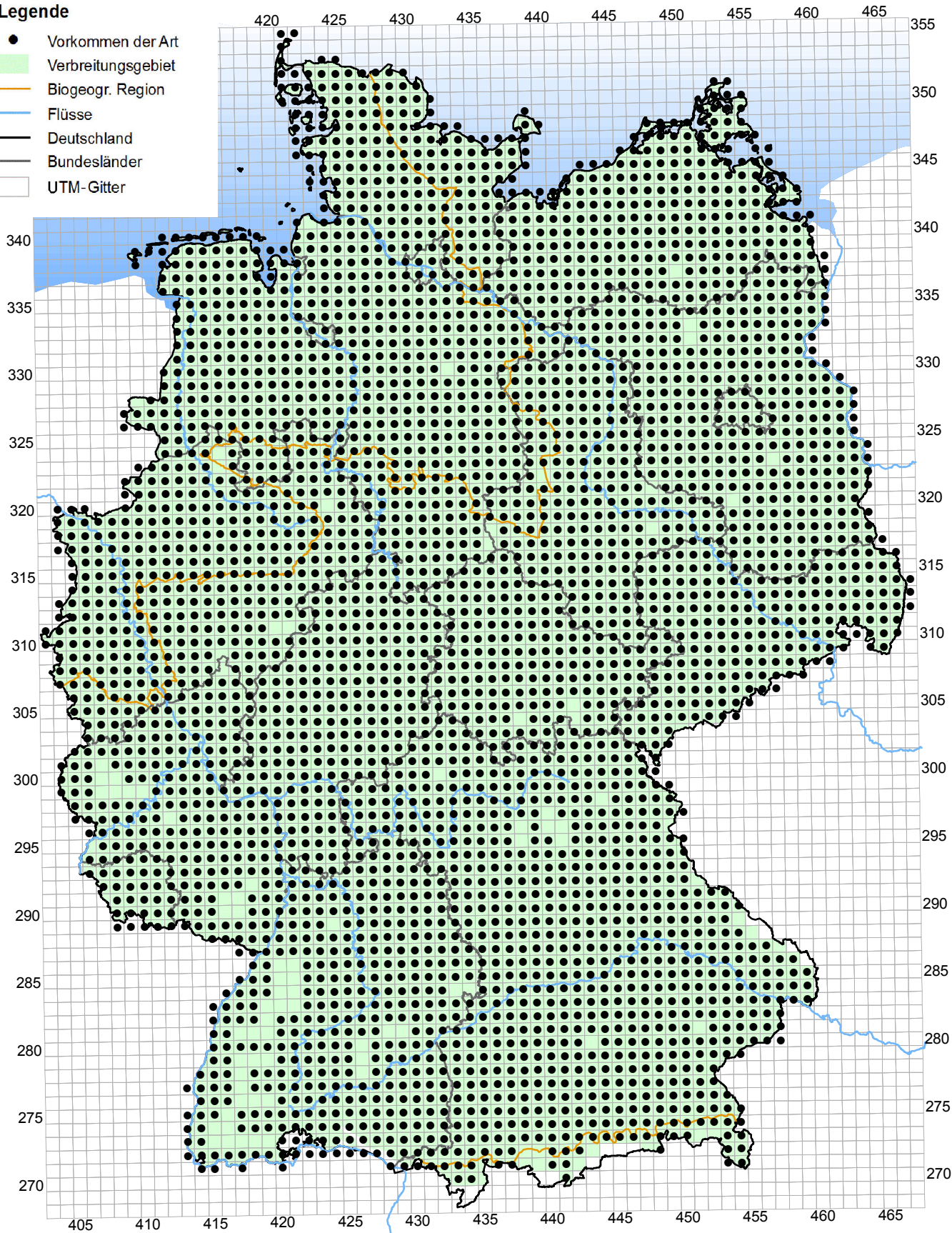
A296 *Acrocephalus palustris* (Sumpfrohrsänger)

Stand: Dezember 2013

Berichtsjahr: 2013

## Legende

- Vorkommen der Art
- Verbreitungsgebiet
- Biogeogr. Region
- Flüsse
- Deutschland
- Bundesländer
- UTM-Gitter





# Kombinierte Vorkommens- und Verbreitungskarte der Arten der Vogelschutz-Richtlinie

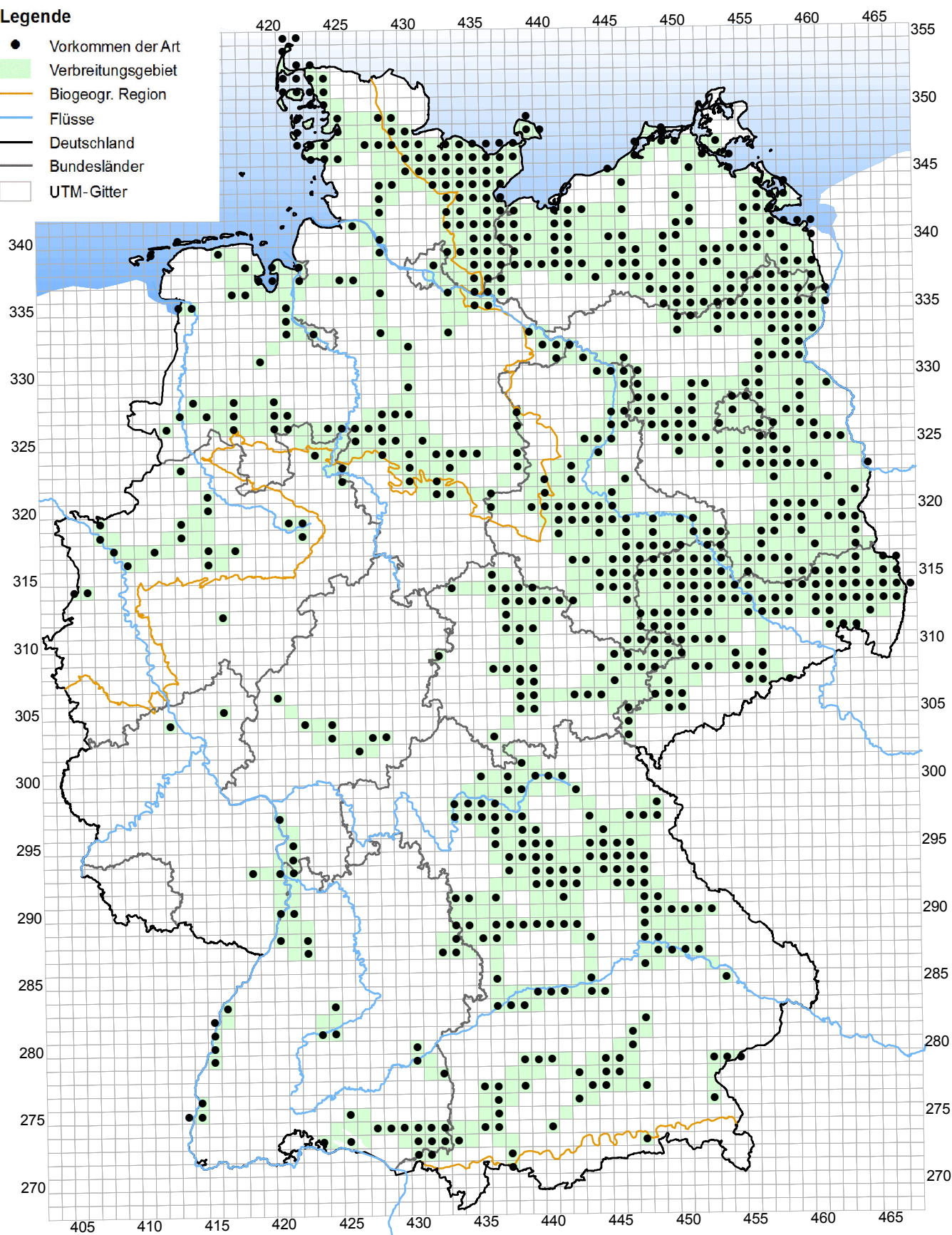
Stand: Dezember 2013

Berichtsjahr: 2013

A059 *Aythya ferina* (Tafelente)

## Legende

- Vorkommen der Art
- Verbreitungsgebiet
- Biogeogr. Region
- Flüsse
- Deutschland
- Bundesländer
- UTM-Gitter



# Kombinierte Vorkommens- und Verbreitungskarte der Arten der Vogelschutz-Richtlinie

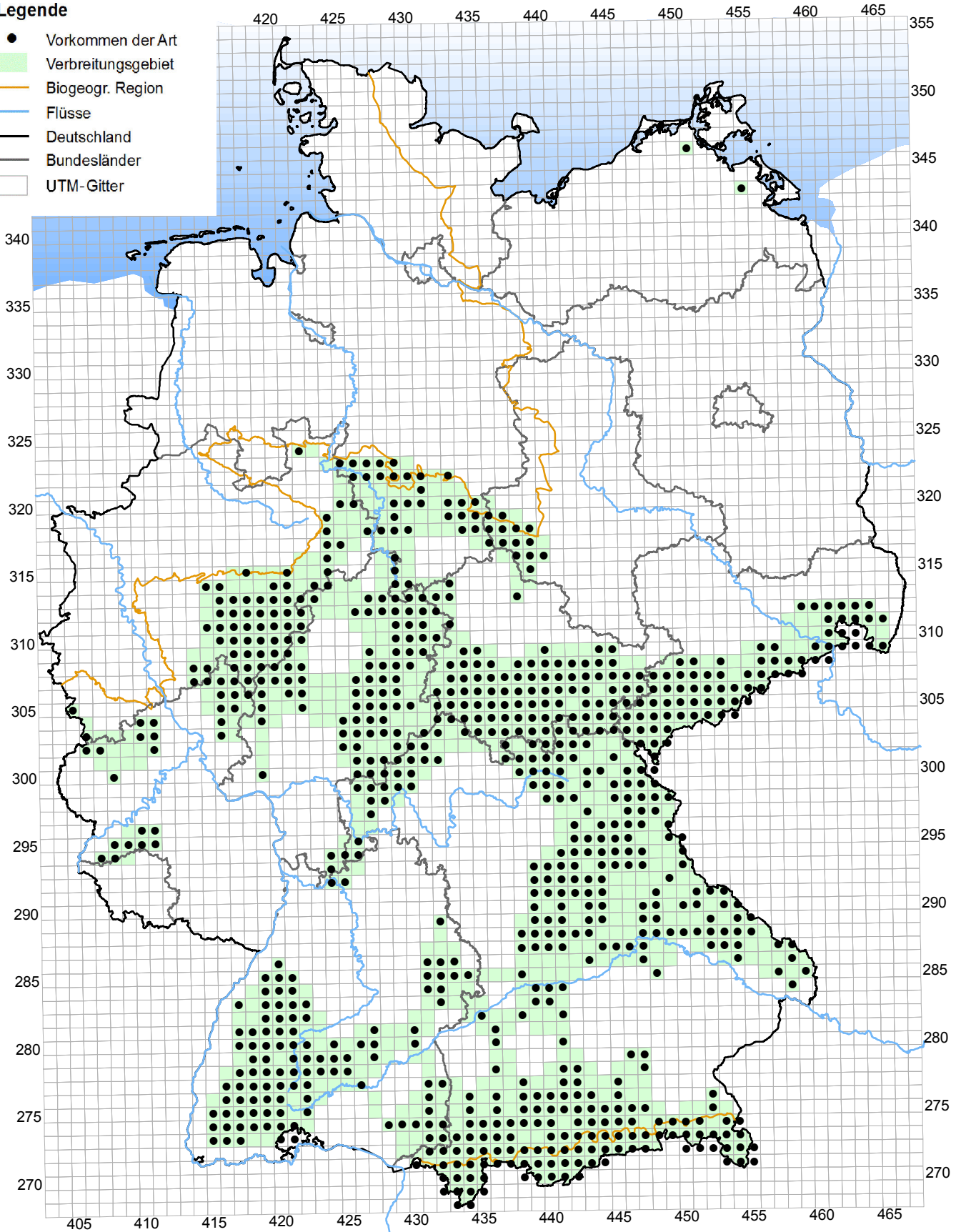
A344 *Nucifraga caryocatactes* (Tannenhäher)

Stand: Dezember 2013

Berichtsjahr: 2013

## Legende

- Vorkommen der Art
- Verbreitungsgebiet
- Biogeogr. Region
- Flüsse
- Deutschland
- Bundesländer
- UTM-Gitter



# Kombinierte Vorkommens- und Verbreitungskarte der Arten der Vogelschutz-Richtlinie

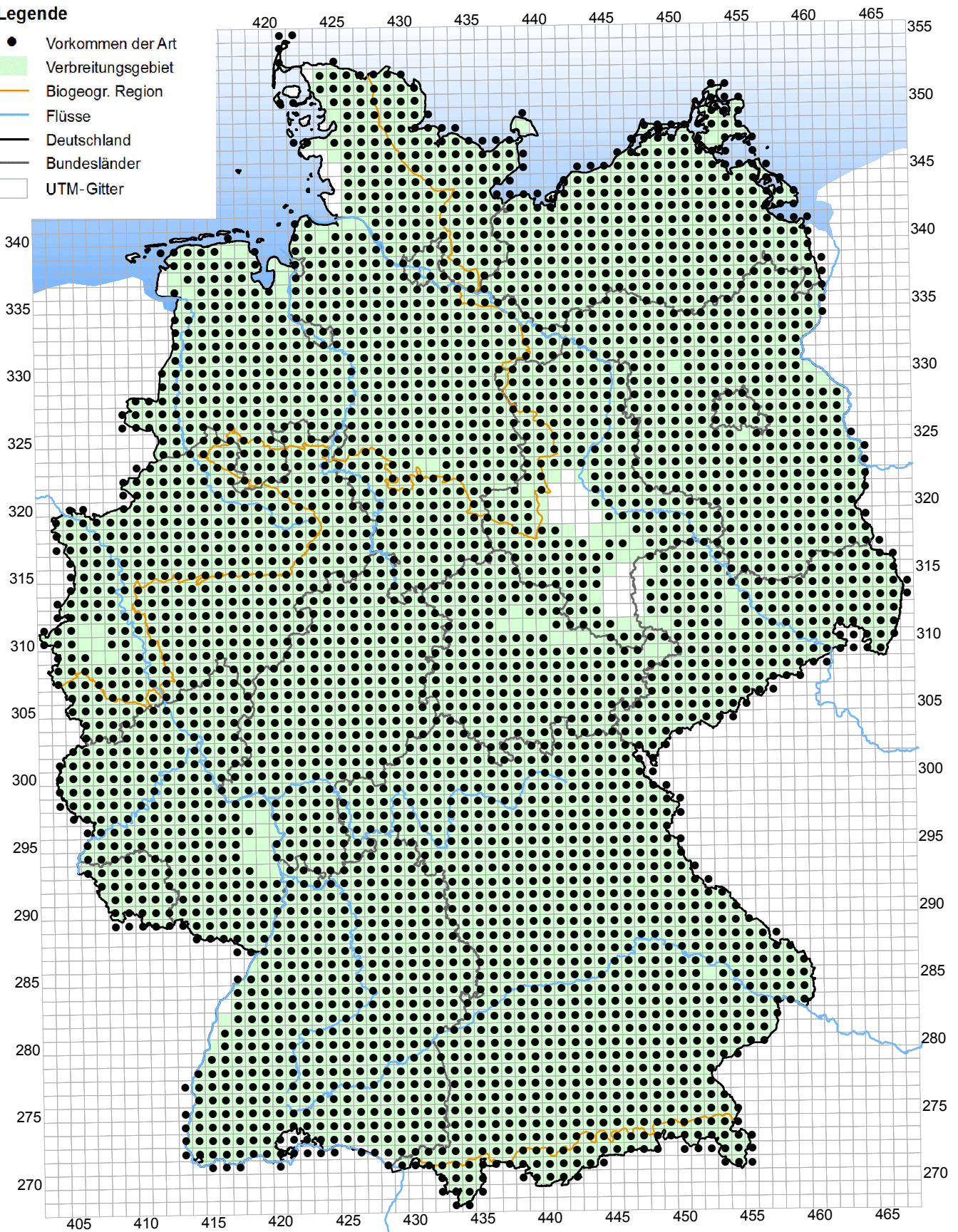
A656 Parus ater all others (Tannenmeise)

Stand: Dezember 2013

Berichtsjahr: 2013

## Legende

- Vorkommen der Art
- Verbreitungsgebiet
- Biogeogr. Region
- Flüsse
- Deutschland
- Bundesländer
- UTM-Gitter





# Kombinierte Vorkommens- und Verbreitungskarte der Arten der Vogelschutz-Richtlinie

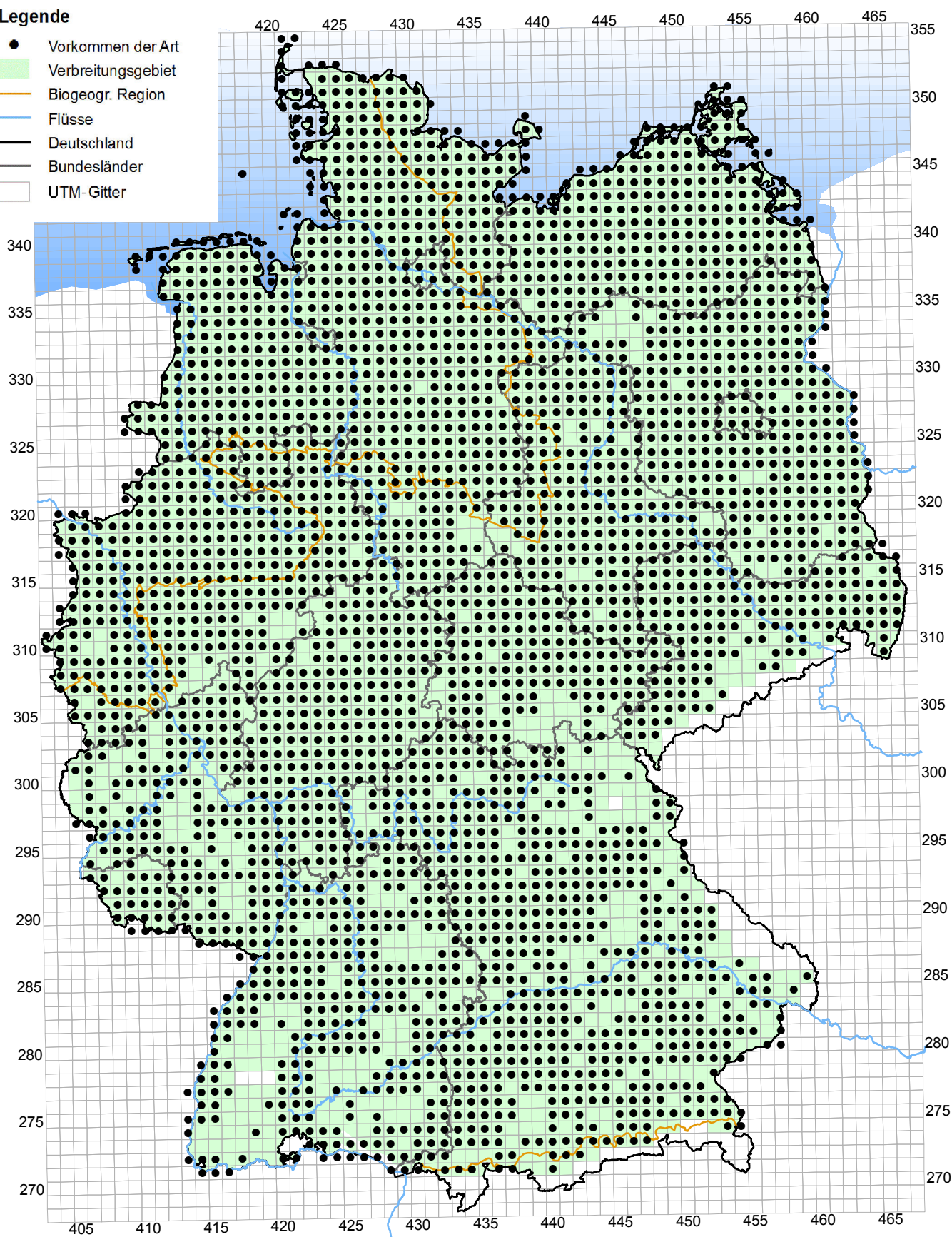
A721 *Gallinula chloropus chloropus* (Teichhuhn)

Stand: Dezember 2013

Berichtsjahr: 2013

## Legende

- Vorkommen der Art
- Verbreitungsgebiet
- Biogeogr. Region
- Flüsse
- Deutschland
- Bundesländer
- UTM-Gitter



# Kombinierte Vorkommens- und Verbreitungskarte der Arten der Vogelschutz-Richtlinie

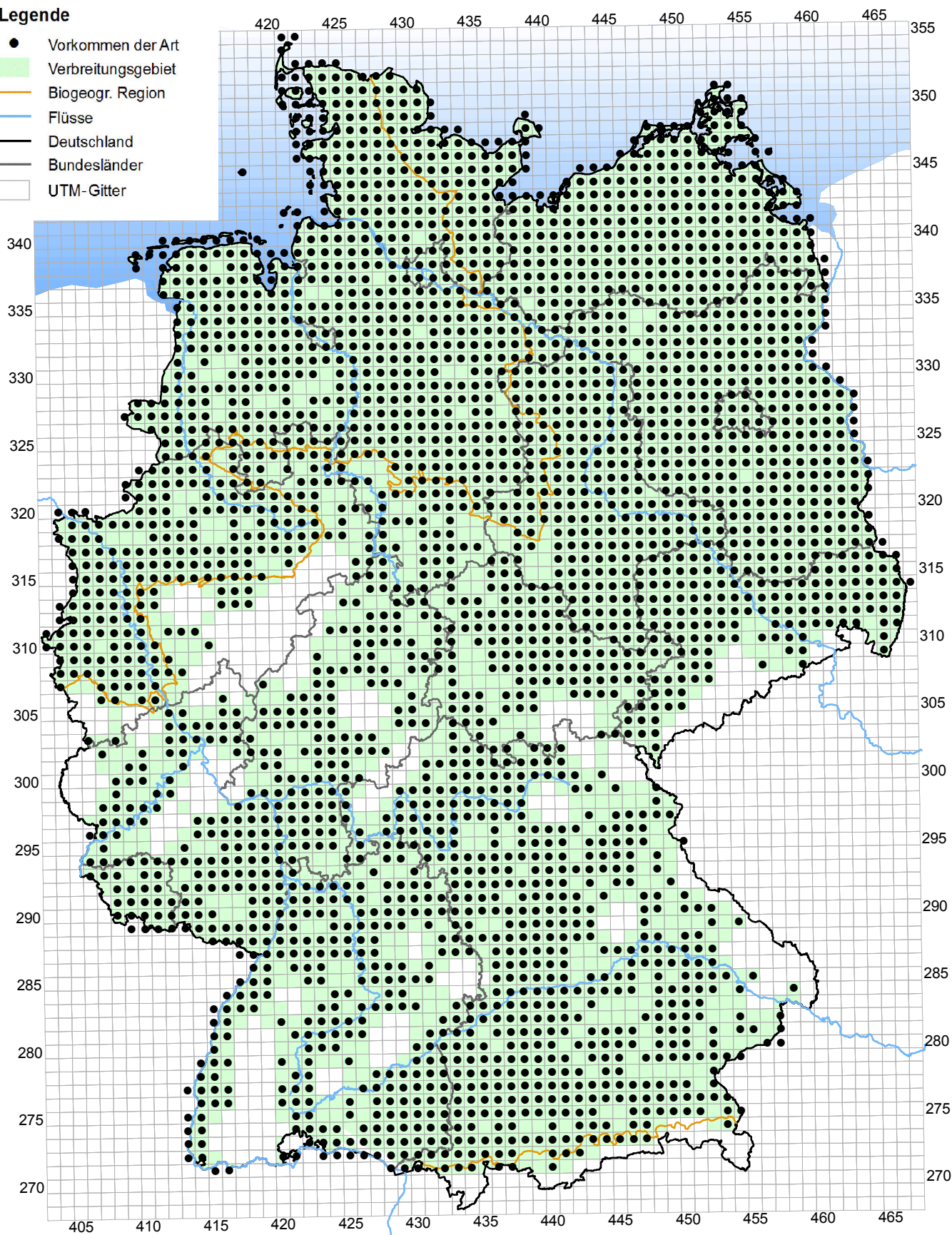
Stand: Dezember 2013

Berichtsjahr: 2013

A297 *Acrocephalus scirpaceus* (Teichrohrsänger)

## Legende

- Vorkommen der Art
- Verbreitungsgebiet
- Biogeogr. Region
- Flüsse
- Deutschland
- Bundesländer
- UTM-Gitter

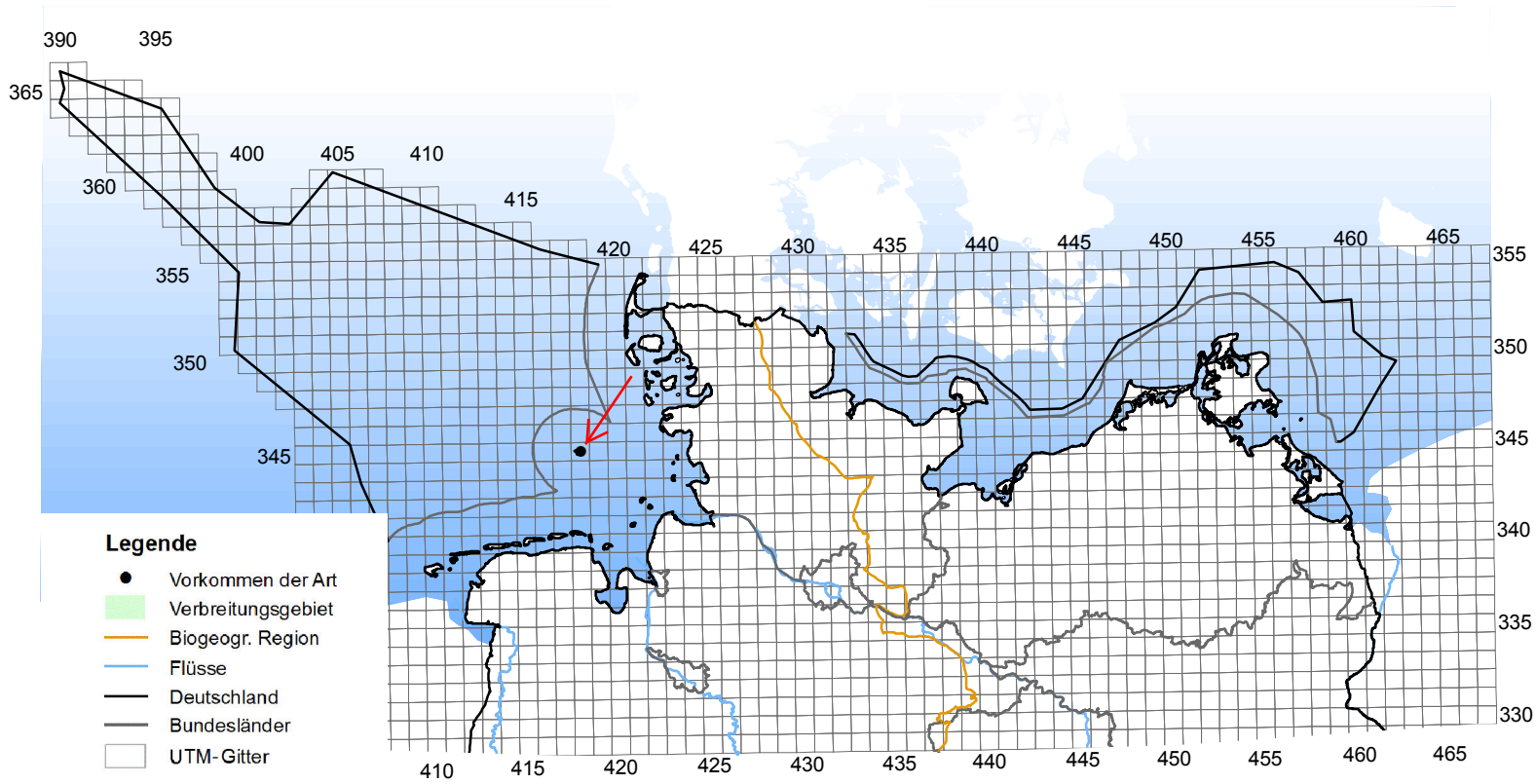


# Kombinierte Vorkommens- und Verbreitungskarte der Arten der Vogelschutz-Richtlinie

A200 *Alca torda* (Tordalk)

Stand: Dezember 2013

Berichtsjahr: 2013



Geobasisdaten (c) GeoBasis-DE / BKG

Quelle: Nationaler Vogelschutz-Bericht 2013

Datengrundlagen: Atlas der deutschen Brutvogelarten (Dachverband Deutscher Avifaunisten),  
Verbreitungsdaten der Länder-Vogelschutzwarten sowie des BfN



# Kombinierte Vorkommens- und Verbreitungskarte der Arten der Vogelschutz-Richtlinie

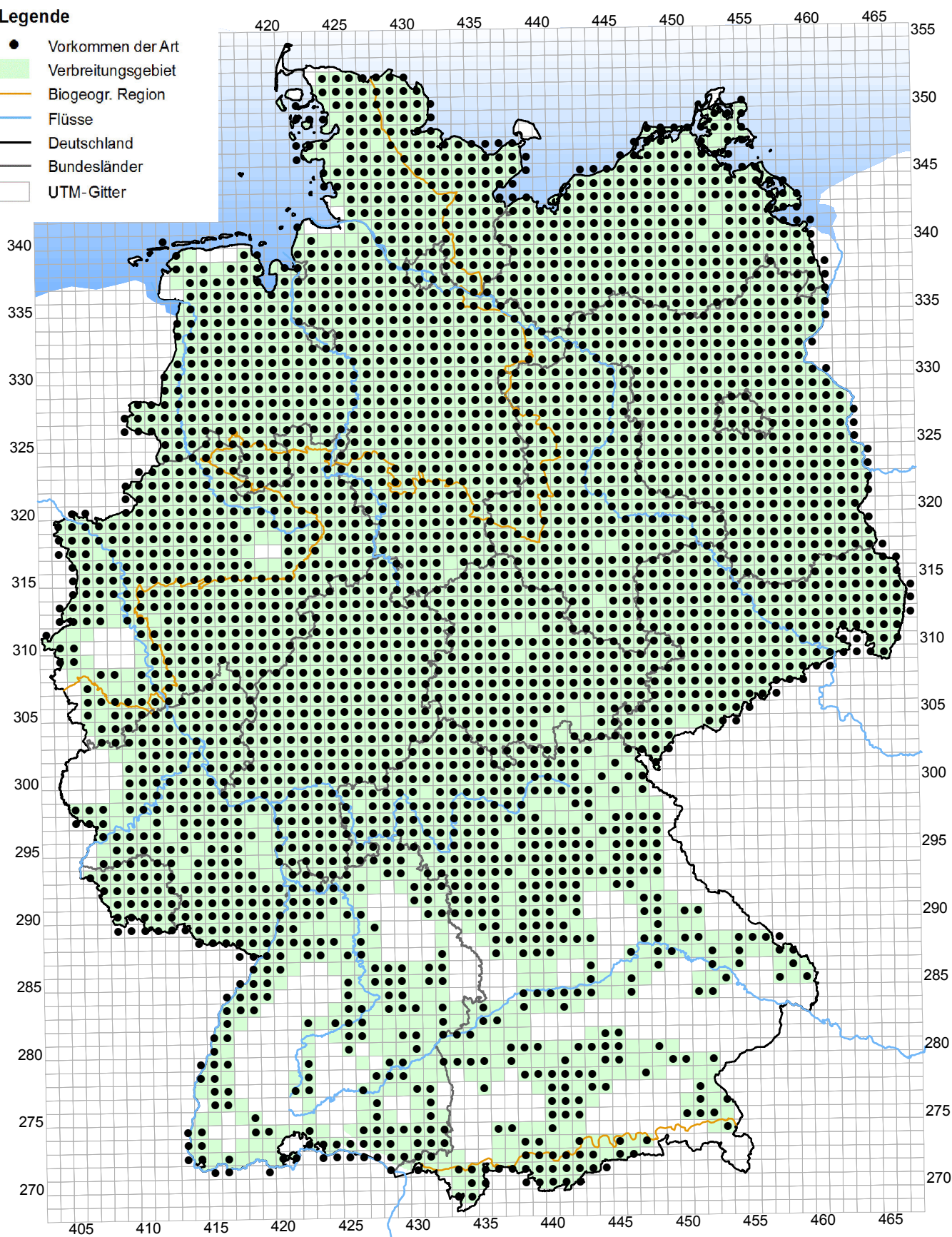
Stand: Dezember 2013

Berichtsjahr: 2013

A322 *Ficedula hypoleuca* (Trauerschnäpper)

## Legende

- Vorkommen der Art
- Verbreitungsgebiet
- Biogeogr. Region
- Flüsse
- Deutschland
- Bundesländer
- UTM-Gitter



# Kombinierte Vorkommens- und Verbreitungskarte der Arten der Vogelschutz-Richtlinie

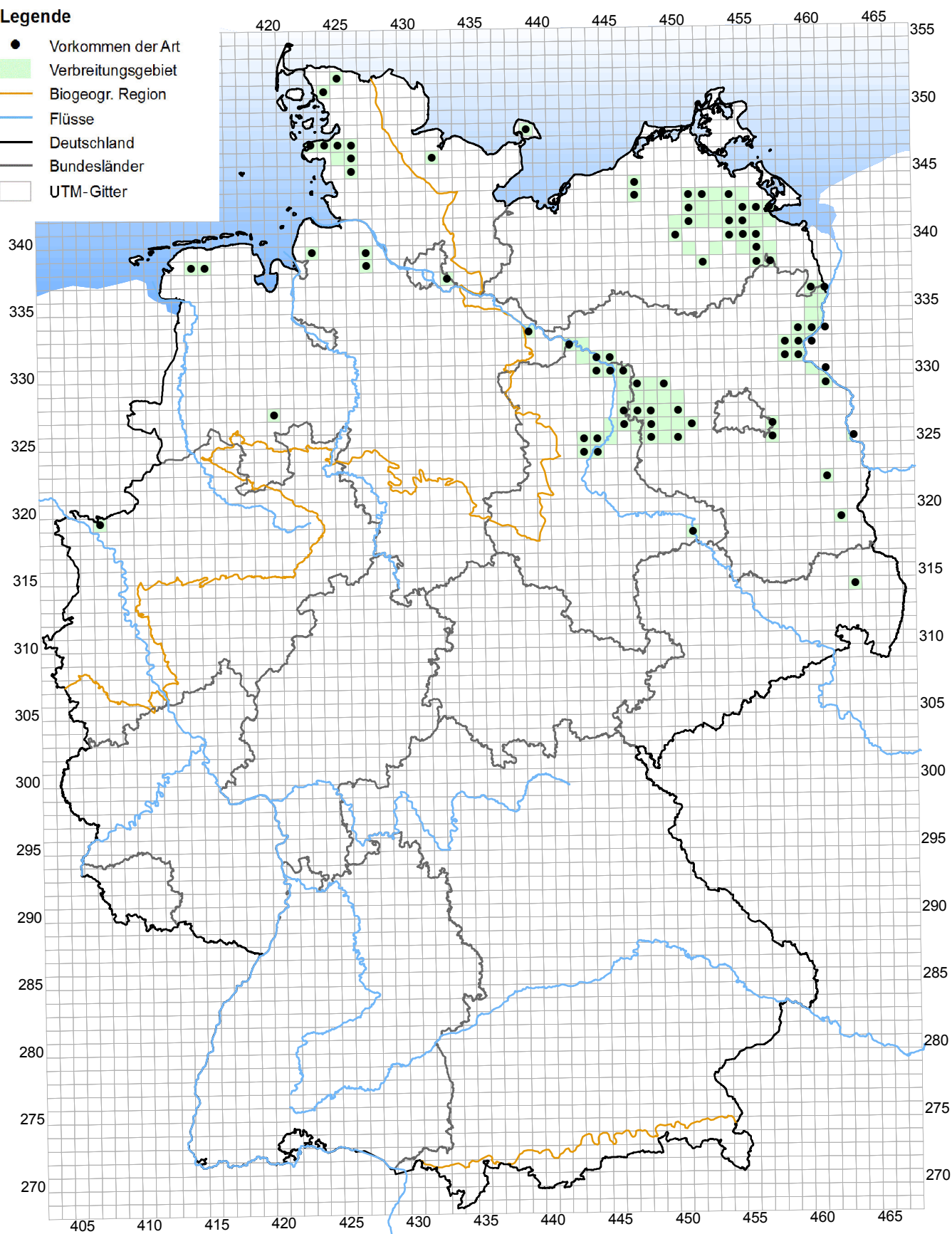
A197 *Chlidonias niger* (Trauerseeschwalbe)

Stand: Dezember 2013

Berichtsjahr: 2013

## Legende

- Vorkommen der Art
- Verbreitungsgebiet
- Biogeogr. Region
- Flüsse
- Deutschland
- Bundesländer
- UTM-Gitter

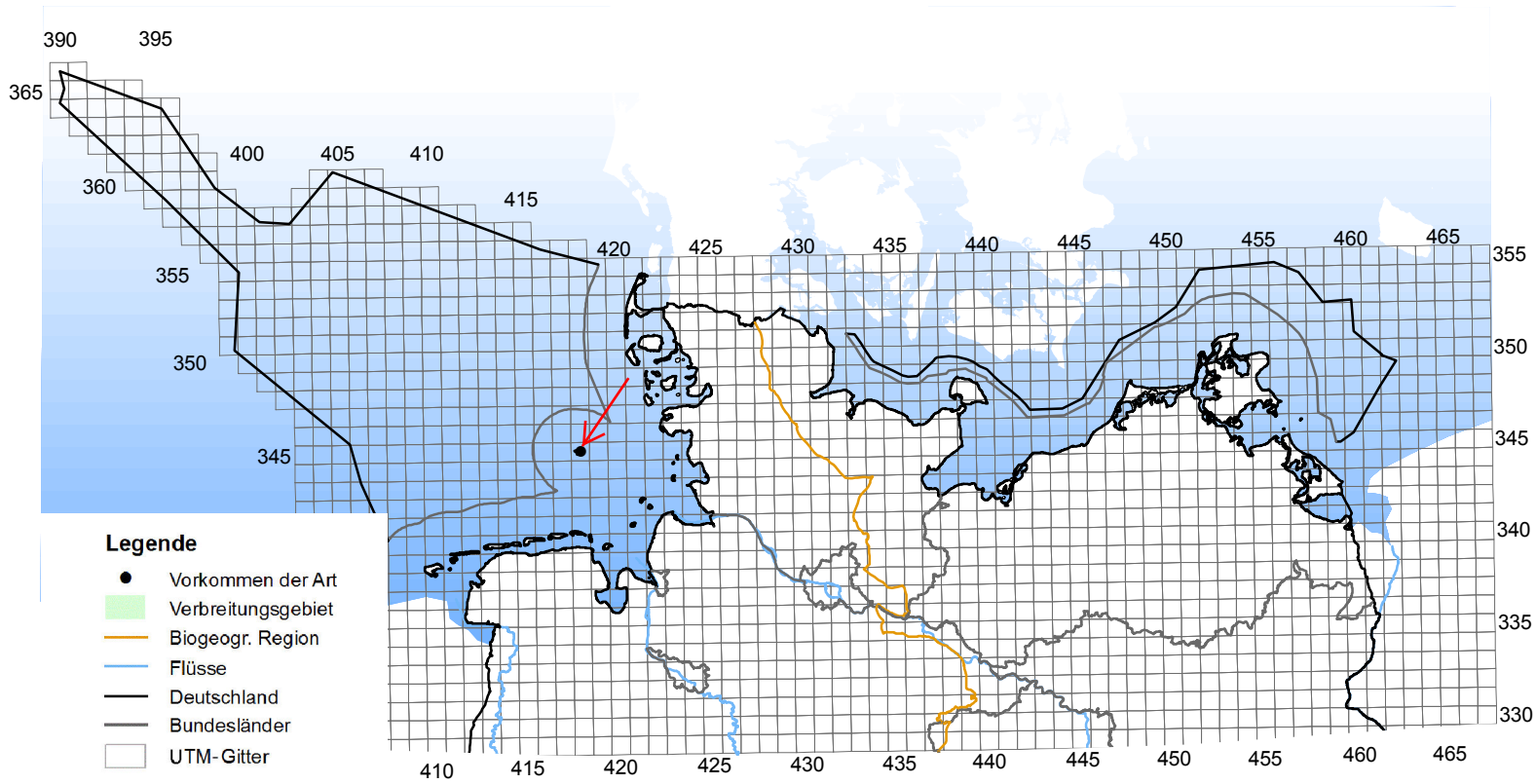


# Kombinierte Vorkommens- und Verbreitungskarte der Arten der Vogelschutz-Richtlinie

A662 *Uria aalge albonis* (Trottellumme Westeuropa)

Stand: Dezember 2013

Berichtsjahr: 2013



0 50 100 Kilometer

Geobasisdaten (c) GeoBasis-DE / BKG

Quelle: Nationaler Vogelschutz-Bericht 2013

Datengrundlagen: Atlas der deutschen Brutvogelarten (Dachverband Deutscher Avifaunisten),  
Verbreitungsdaten der Länder-Vogelschutzwarten sowie des BfN



# Kombinierte Vorkommens- und Verbreitungskarte der Arten der Vogelschutz-Richtlinie

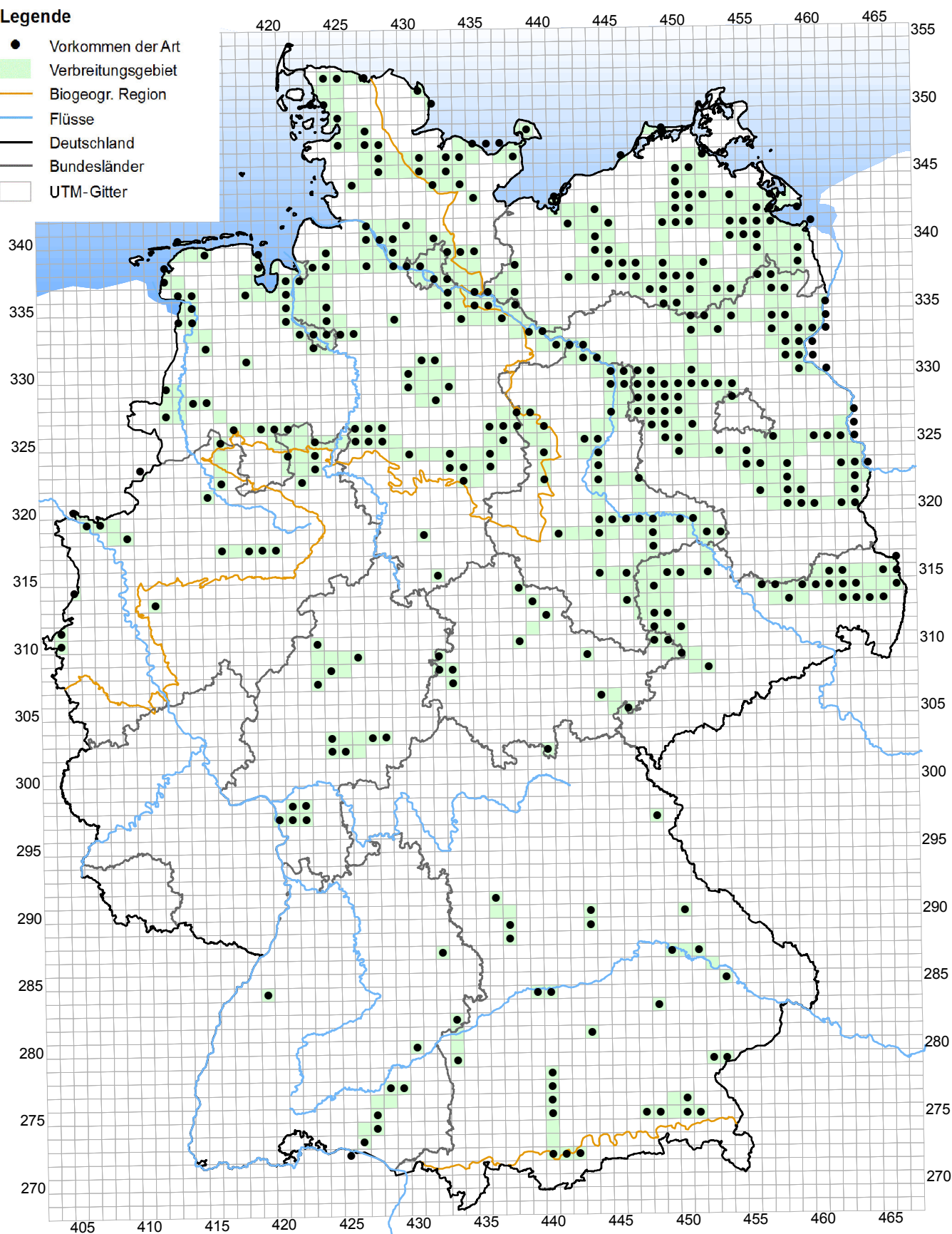
A119 Porzana porzana (Tüpfelsumpfhuhn)

Stand: Dezember 2013

Berichtsjahr: 2013

## Legende

- Vorkommen der Art
- Verbreitungsgebiet
- Biogeogr. Region
- Flüsse
- Deutschland
- Bundesländer
- UTM-Gitter



# Kombinierte Vorkommens- und Verbreitungskarte der Arten der Vogelschutz-Richtlinie

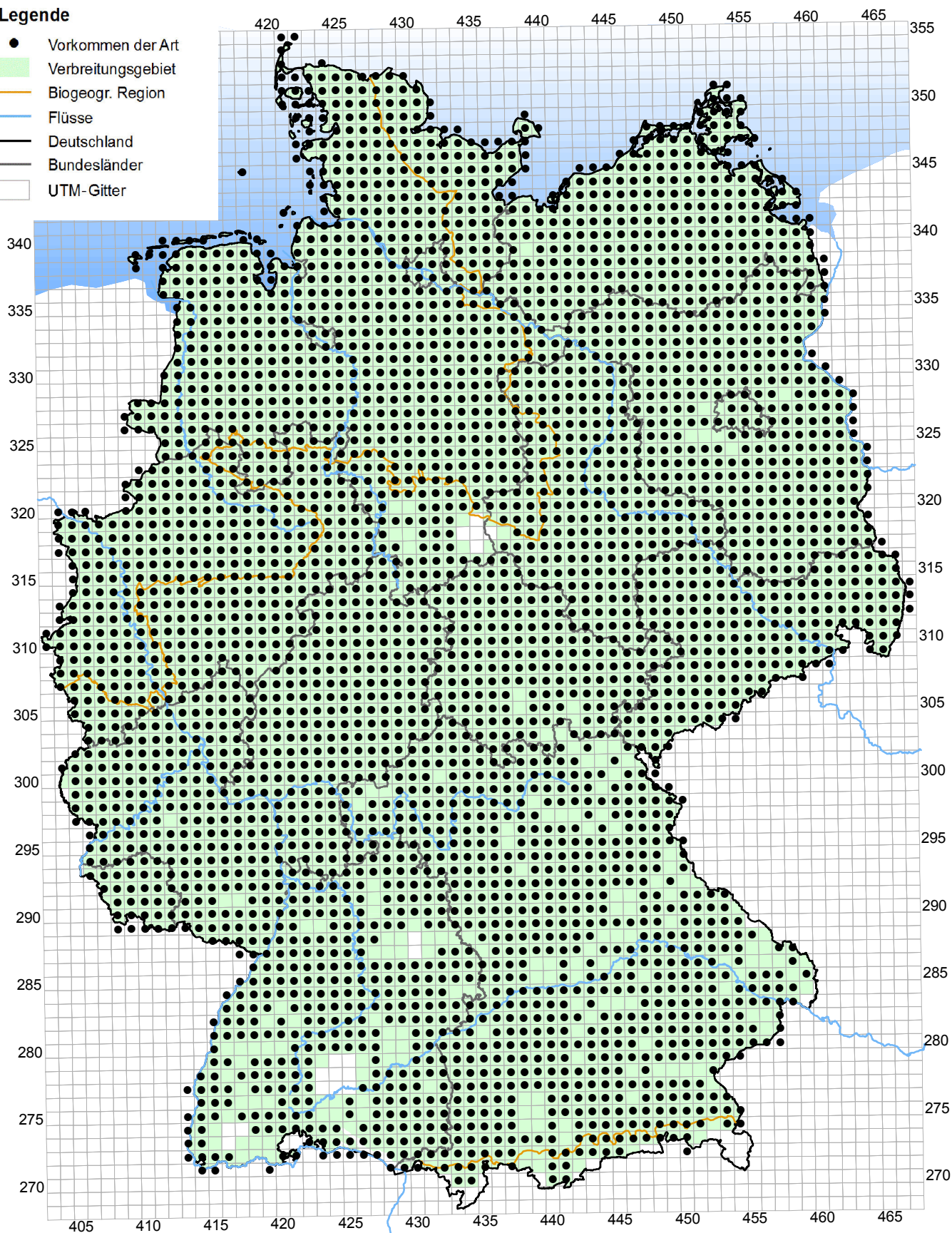
A209 *Streptopelia decaocto* (Türkentaube)

Stand: Dezember 2013

Berichtsjahr: 2013

## Legende

- Vorkommen der Art
- Verbreitungsgebiet
- Biogeogr. Region
- Flüsse
- Deutschland
- Bundesländer
- UTM-Gitter



# Kombinierte Vorkommens- und Verbreitungskarte der Arten der Vogelschutz-Richtlinie

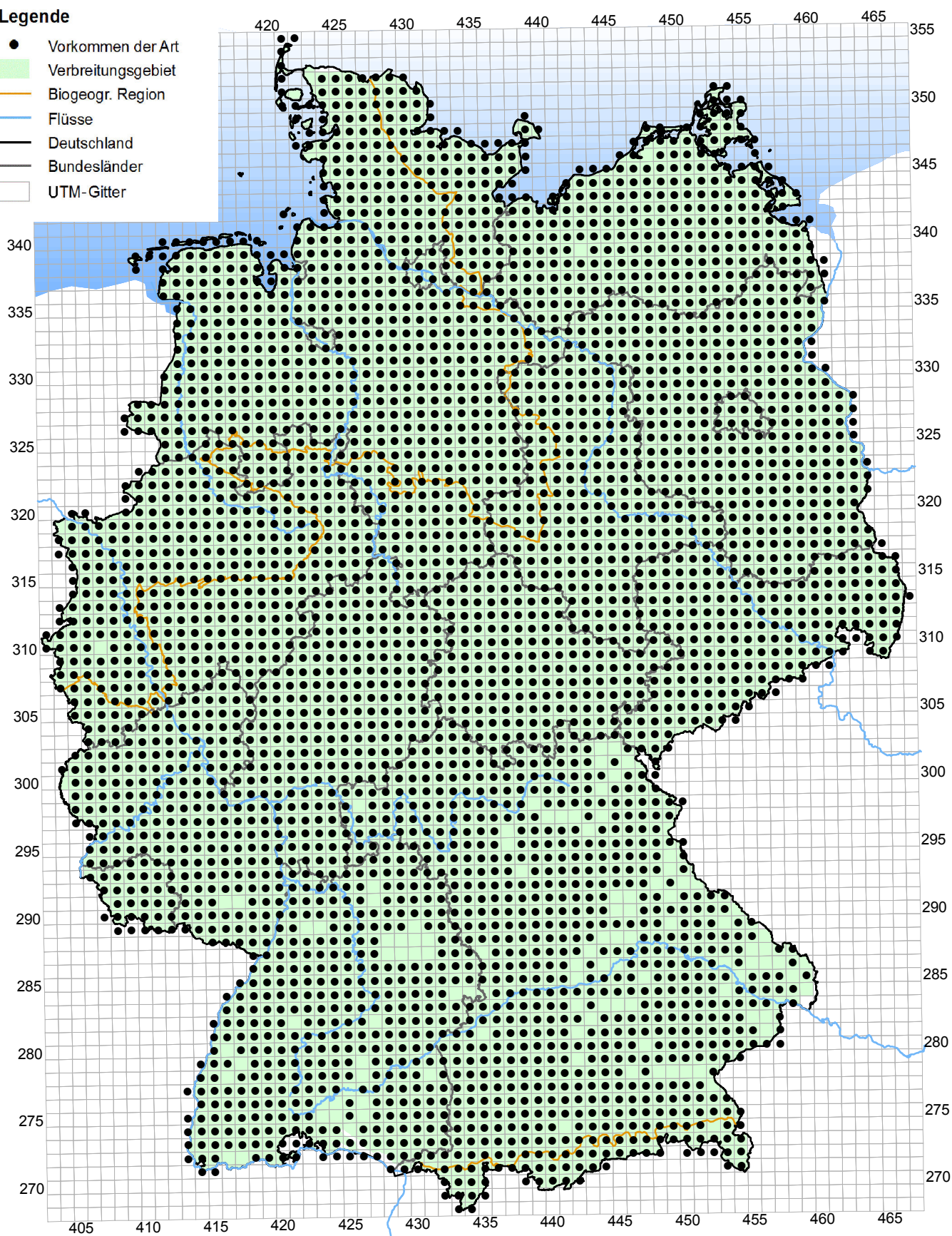
A096 *Falco tinnunculus* (Turmfalke)

Stand: Dezember 2013

Berichtsjahr: 2013

## Legende

- Vorkommen der Art
- Verbreitungsgebiet
- Biogeogr. Region
- Flüsse
- Deutschland
- Bundesländer
- UTM-Gitter





# Kombinierte Vorkommens- und Verbreitungskarte der Arten der Vogelschutz-Richtlinie

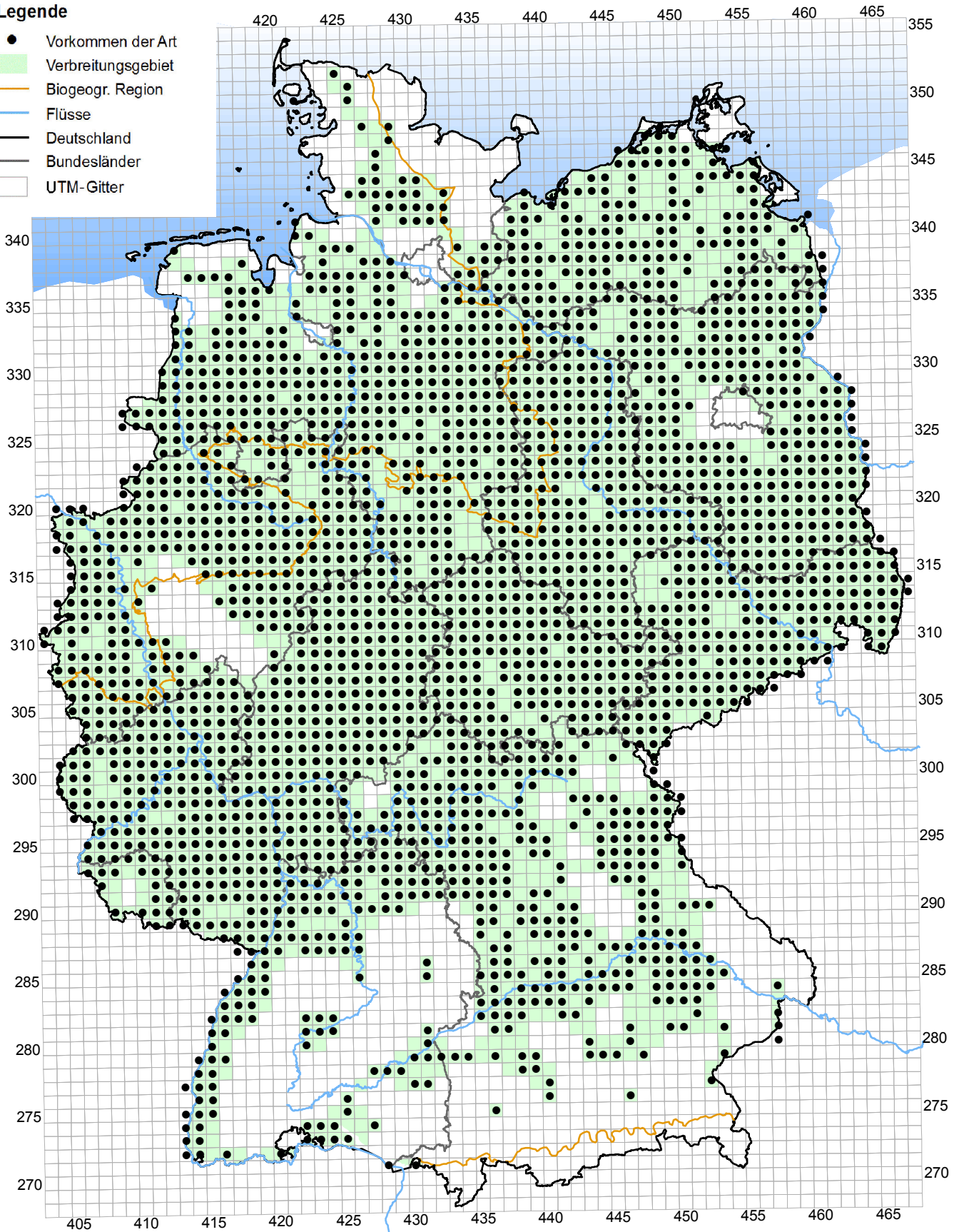
A210 *Streptopelia turtur* (Turteltaube)

Stand: Dezember 2013

Berichtsjahr: 2013

## Legende

- Vorkommen der Art
- Verbreitungsgebiet
- Biogeogr. Region
- Flüsse
- Deutschland
- Bundesländer
- UTM-Gitter



# Kombinierte Vorkommens- und Verbreitungskarte der Arten der Vogelschutz-Richtlinie

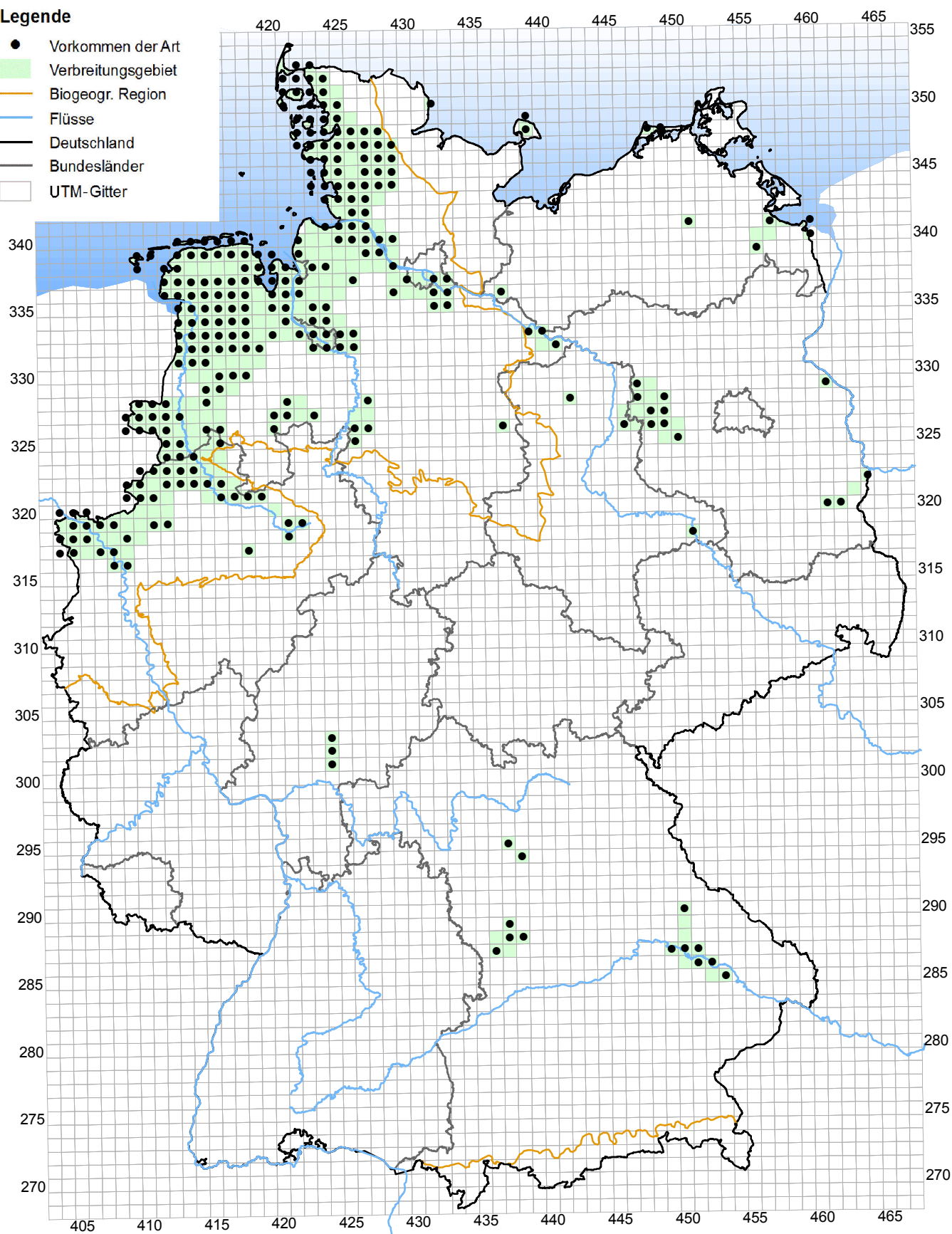
Stand: Dezember 2013

Berichtsjahr: 2013

A614 *Limosa limosa limosa* (Uferschnepfe)

## Legende

- Vorkommen der Art
- Verbreitungsgebiet
- Biogeogr. Region
- Flüsse
- Deutschland
- Bundesländer
- UTM-Gitter



# Kombinierte Vorkommens- und Verbreitungskarte der Arten der Vogelschutz-Richtlinie

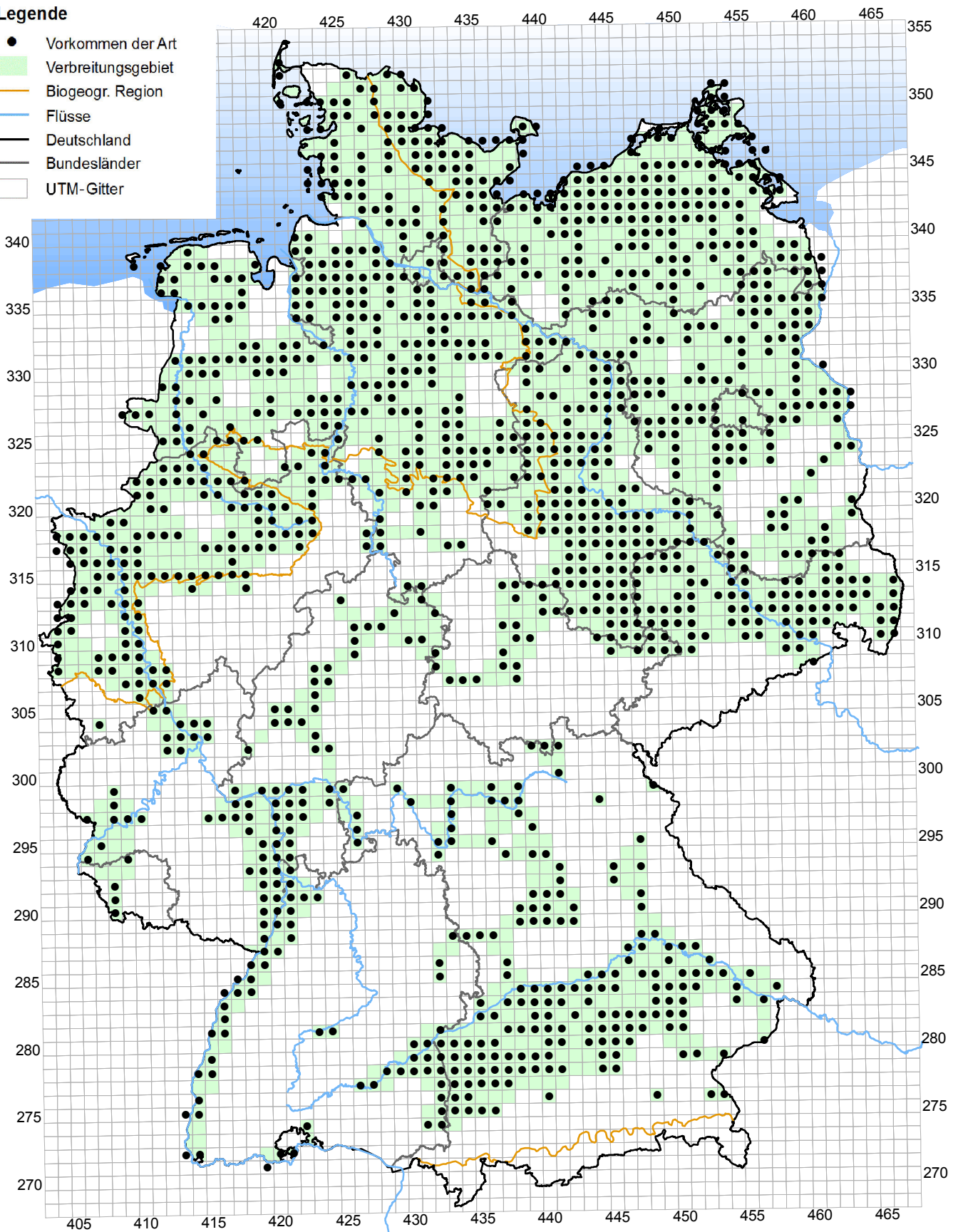
A249 Riparia riparia (Uferschwalbe)

Stand: Dezember 2013

Berichtsjahr: 2013

## Legende

- Vorkommen der Art
- Verbreitungsgebiet
- Biogeogr. Region
- Flüsse
- Deutschland
- Bundesländer
- UTM-Gitter





# Kombinierte Vorkommens- und Verbreitungskarte der Arten der Vogelschutz-Richtlinie

A215 Bubo bubo (Uhu)

Stand: Dezember 2013

Berichtsjahr: 2013

## Legende

- Vorkommen der Art
- Verbreitungsgebiet
- Biogeogr. Region
- Flüsse
- Deutschland
- Bundesländer
- UTM-Gitter

