

Kombinierte Vorkommens- und Verbreitungskarte der Arten der Vogelschutz-Richtlinie

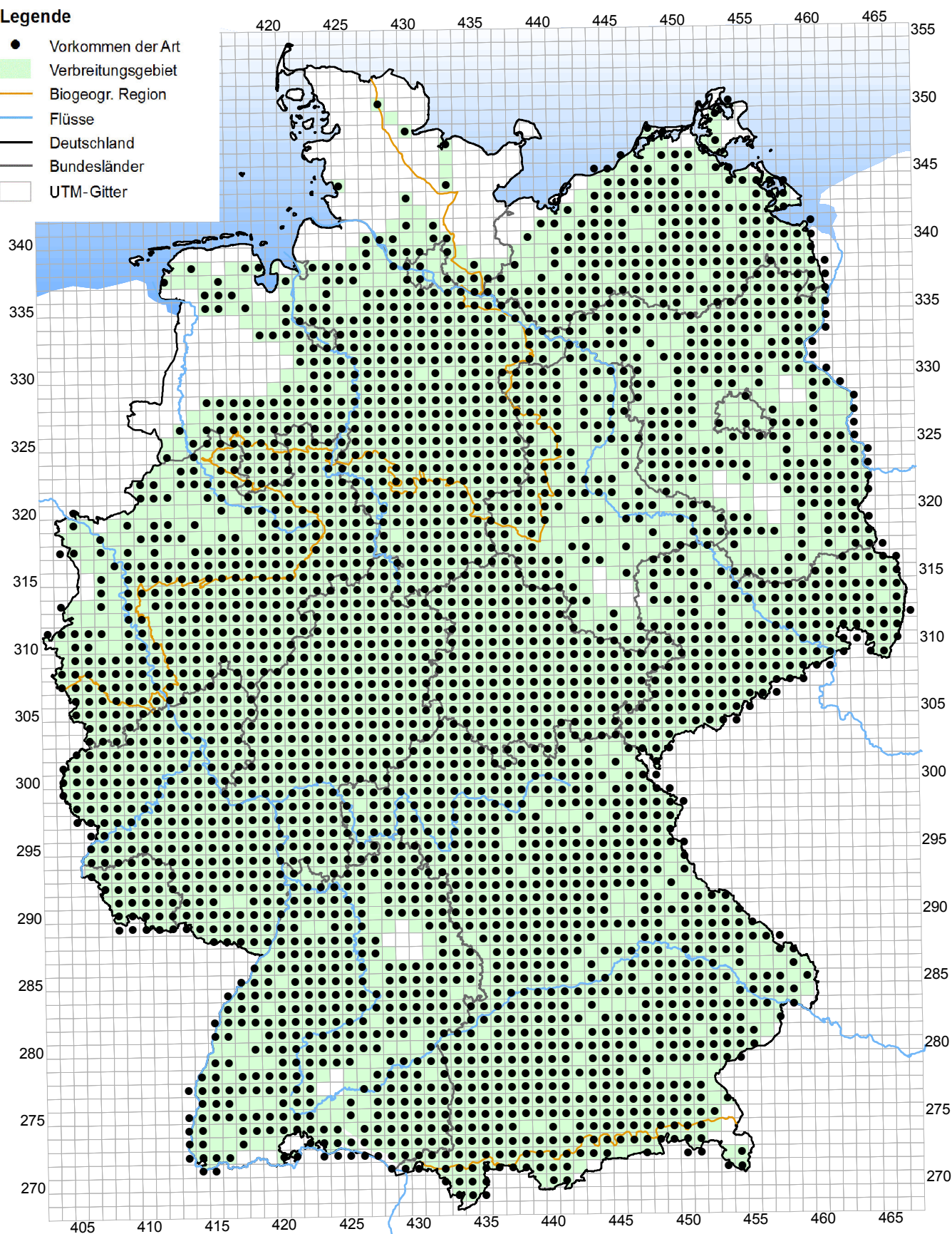
A284 *Turdus pilaris* (Wacholderdrossel)

Stand: Dezember 2013

Berichtsjahr: 2013

Legende

- Vorkommen der Art
- Verbreitungsgebiet
- Biogeogr. Region
- Flüsse
- Deutschland
- Bundesländer
- UTM-Gitter



Kombinierte Vorkommens- und Verbreitungskarte der Arten der Vogelschutz-Richtlinie

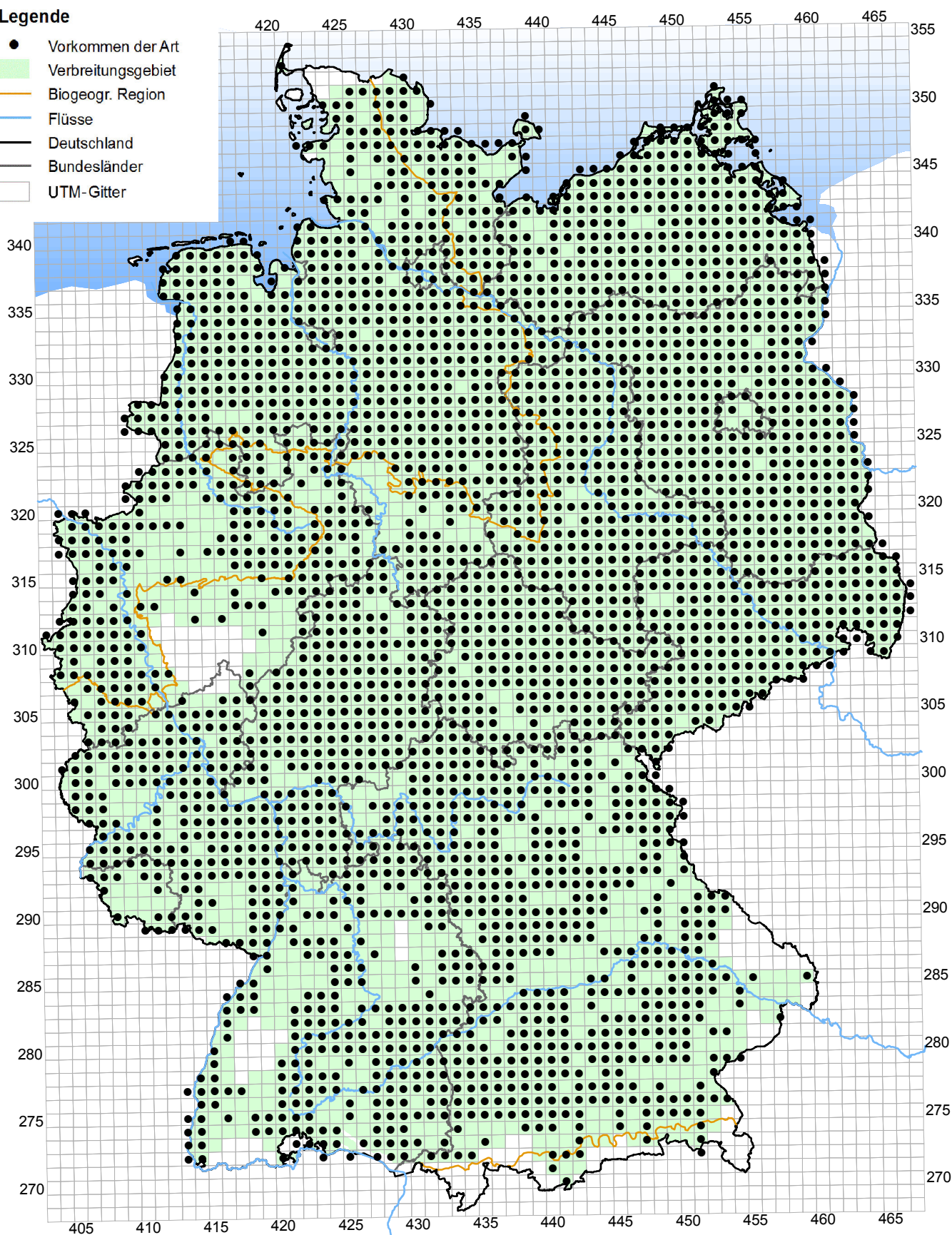
Stand: Dezember 2013

Berichtsjahr: 2013

A113 Coturnix coturnix (Wachtel)

Legende

- Vorkommen der Art
- Verbreitungsgebiet
- Biogeogr. Region
- Flüsse
- Deutschland
- Bundesländer
- UTM-Gitter



Kombinierte Vorkommens- und Verbreitungskarte der Arten der Vogelschutz-Richtlinie

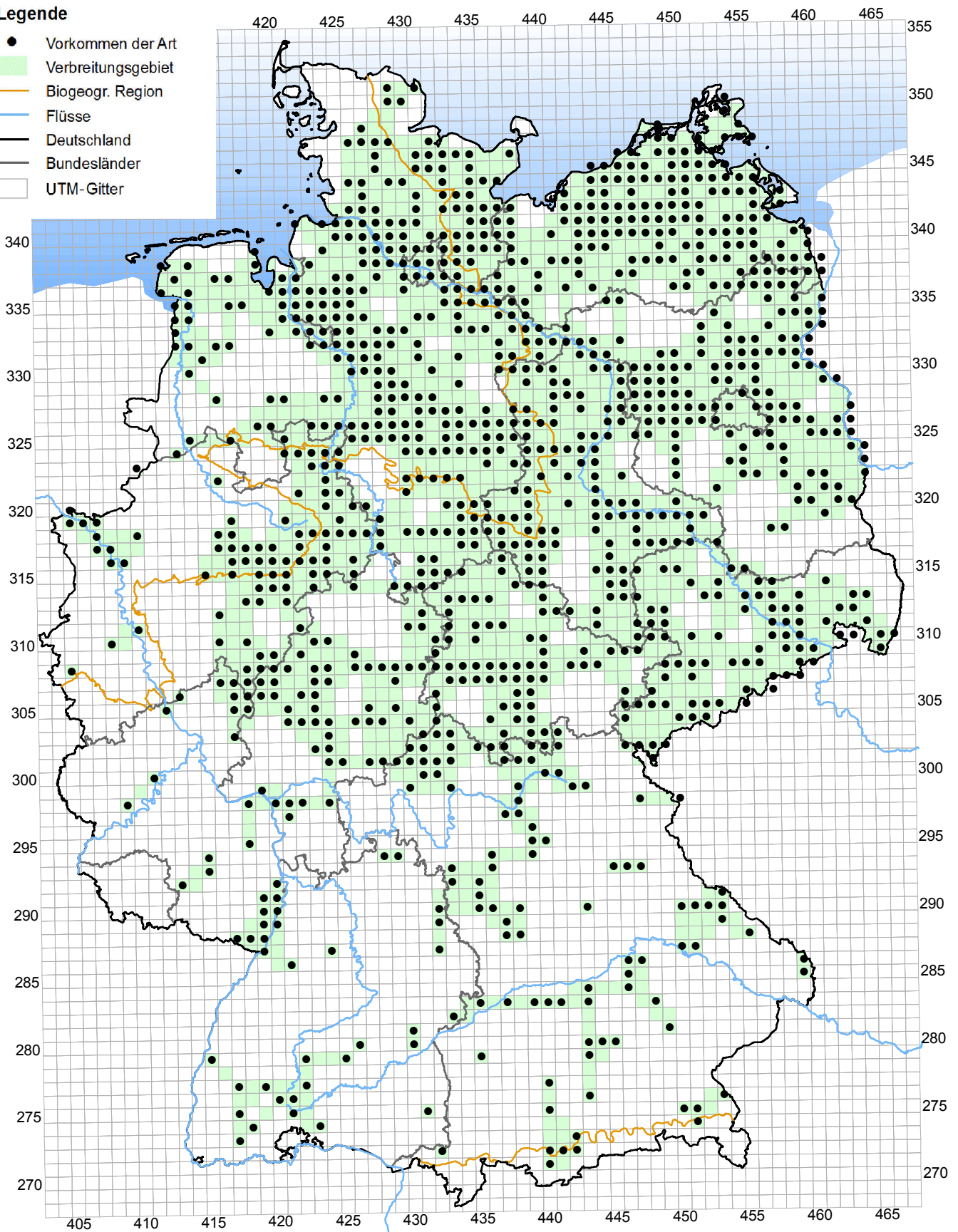
A122 *Crex crex* (Wachtelkönig)

Stand: Dezember 2013

Berichtsjahr: 2013

Legende

- Vorkommen der Art
- Verbreitungsgebiet
- Biogeogr. Region
- Flüsse
- Deutschland
- Bundesländer
- UTM-Gitter



Kombinierte Vorkommens- und Verbreitungskarte der Arten der Vogelschutz-Richtlinie

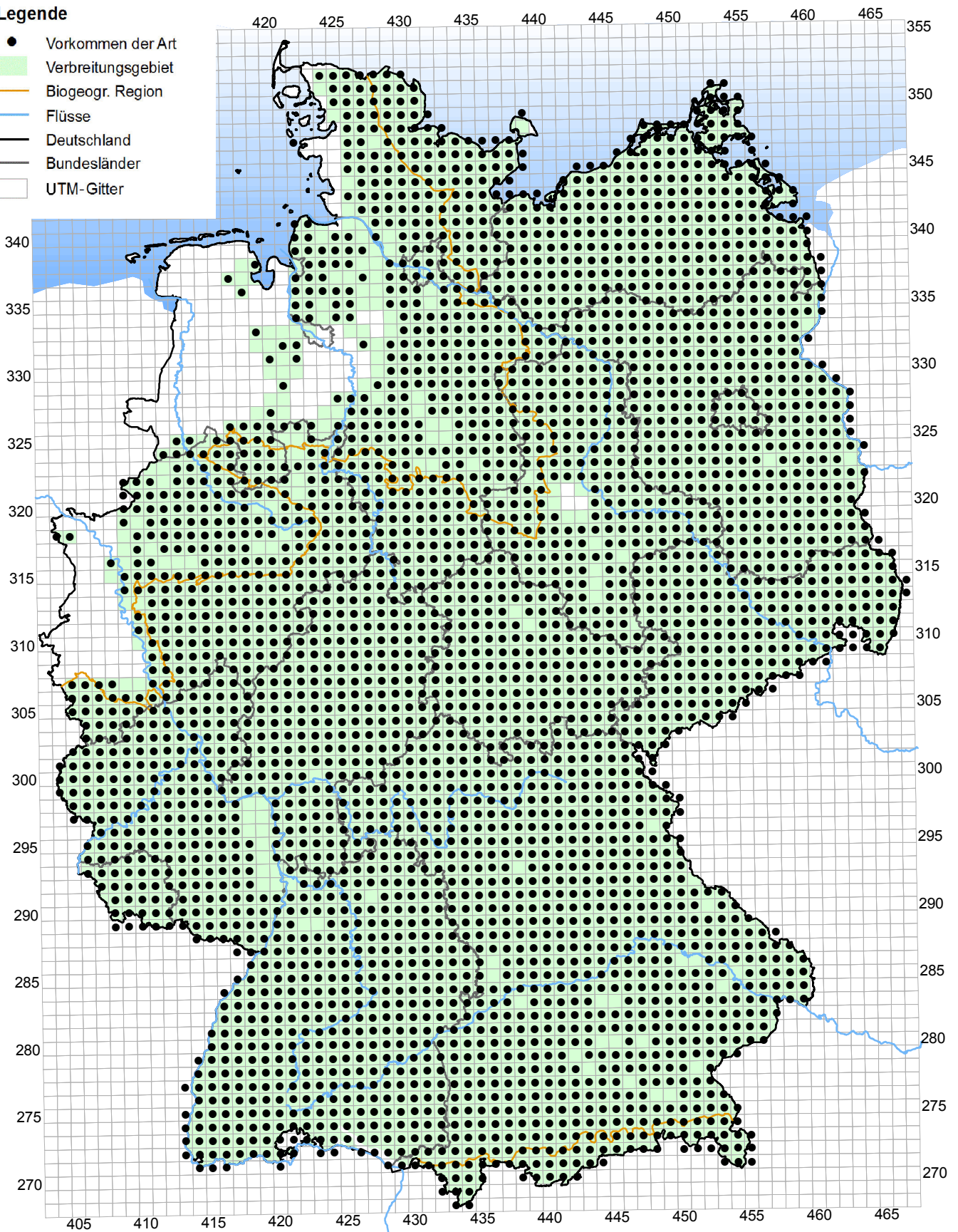
A334 *Certhia familiaris* (Waldbaumläufer)

Stand: Dezember 2013

Berichtsjahr: 2013

Legende

- Vorkommen der Art
- Verbreitungsgebiet
- Biogeogr. Region
- Flüsse
- Deutschland
- Bundesländer
- UTM-Gitter



Kombinierte Vorkommens- und Verbreitungskarte der Arten der Vogelschutz-Richtlinie

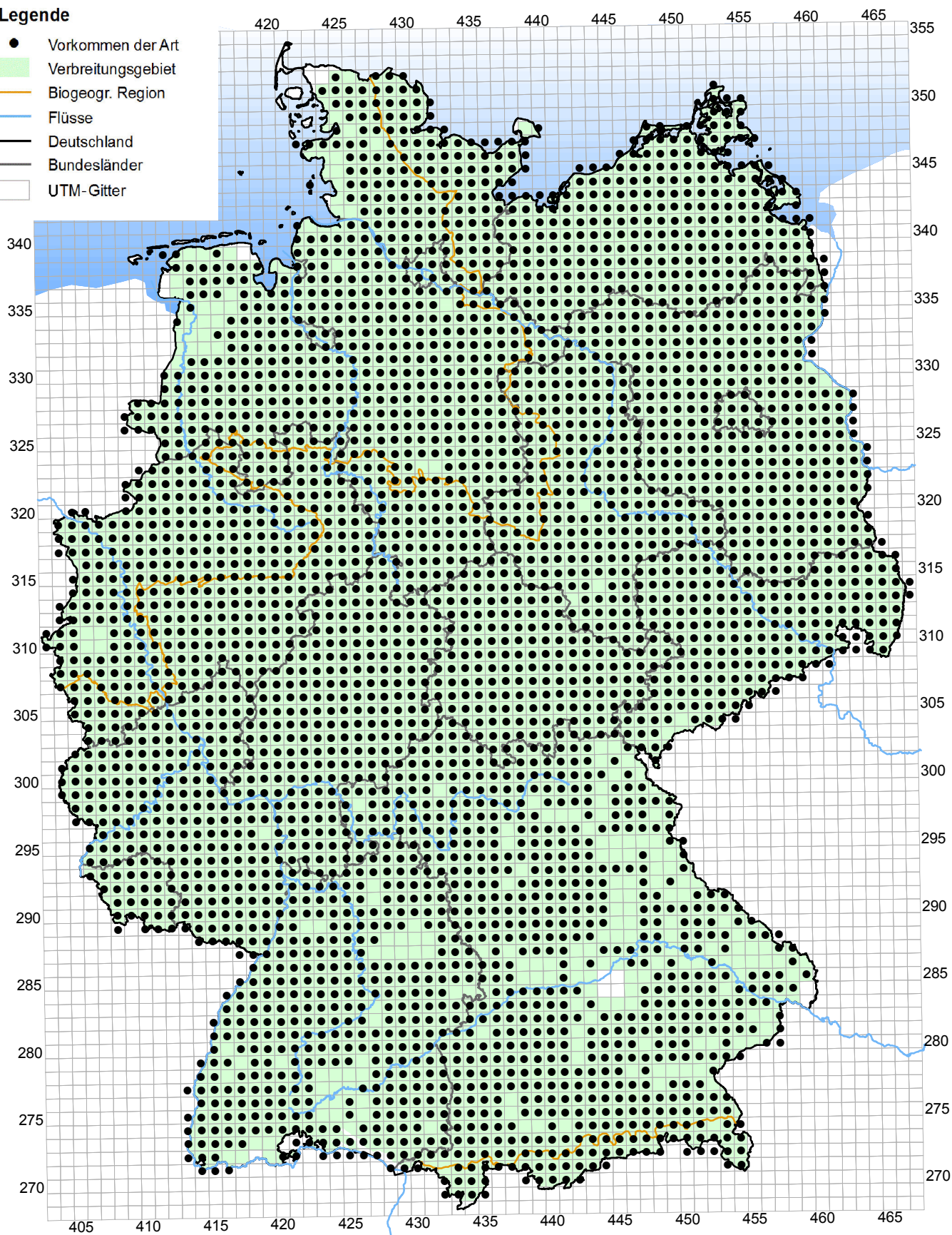
Stand: Dezember 2013

Berichtsjahr: 2013

A219 *Strix aluco* (Waldkauz)

Legende

- Vorkommen der Art
- Verbreitungsgebiet
- Biogeogr. Region
- Flüsse
- Deutschland
- Bundesländer
- UTM-Gitter



Kombinierte Vorkommens- und Verbreitungskarte der Arten der Vogelschutz-Richtlinie

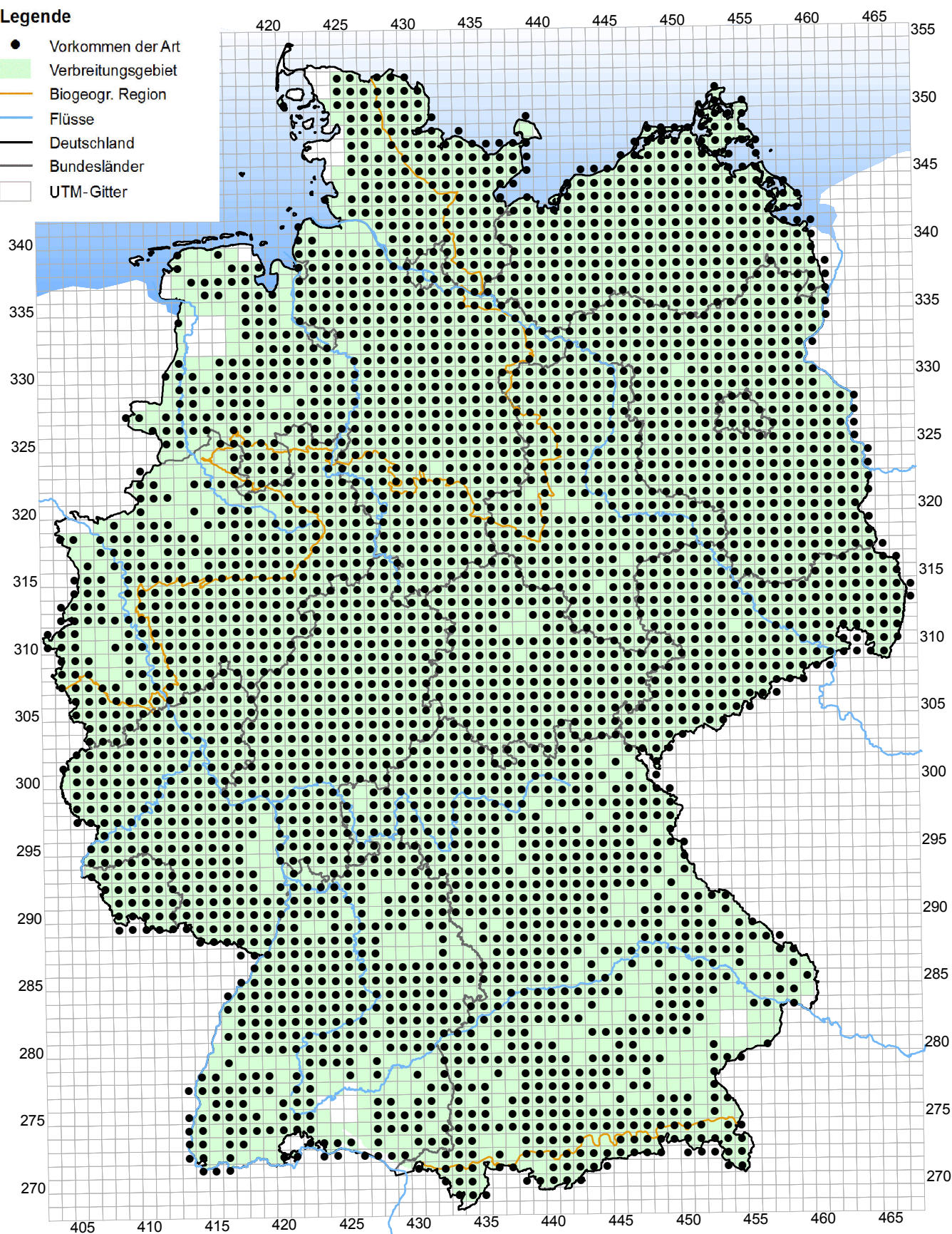
Stand: Dezember 2013

Berichtsjahr: 2013

A314 *Phylloscopus sibilatrix* (Waldlaubsänger)

Legende

- Vorkommen der Art
- Verbreitungsgebiet
- Biogeogr. Region
- Flüsse
- Deutschland
- Bundesländer
- UTM-Gitter



Kombinierte Vorkommens- und Verbreitungskarte der Arten der Vogelschutz-Richtlinie

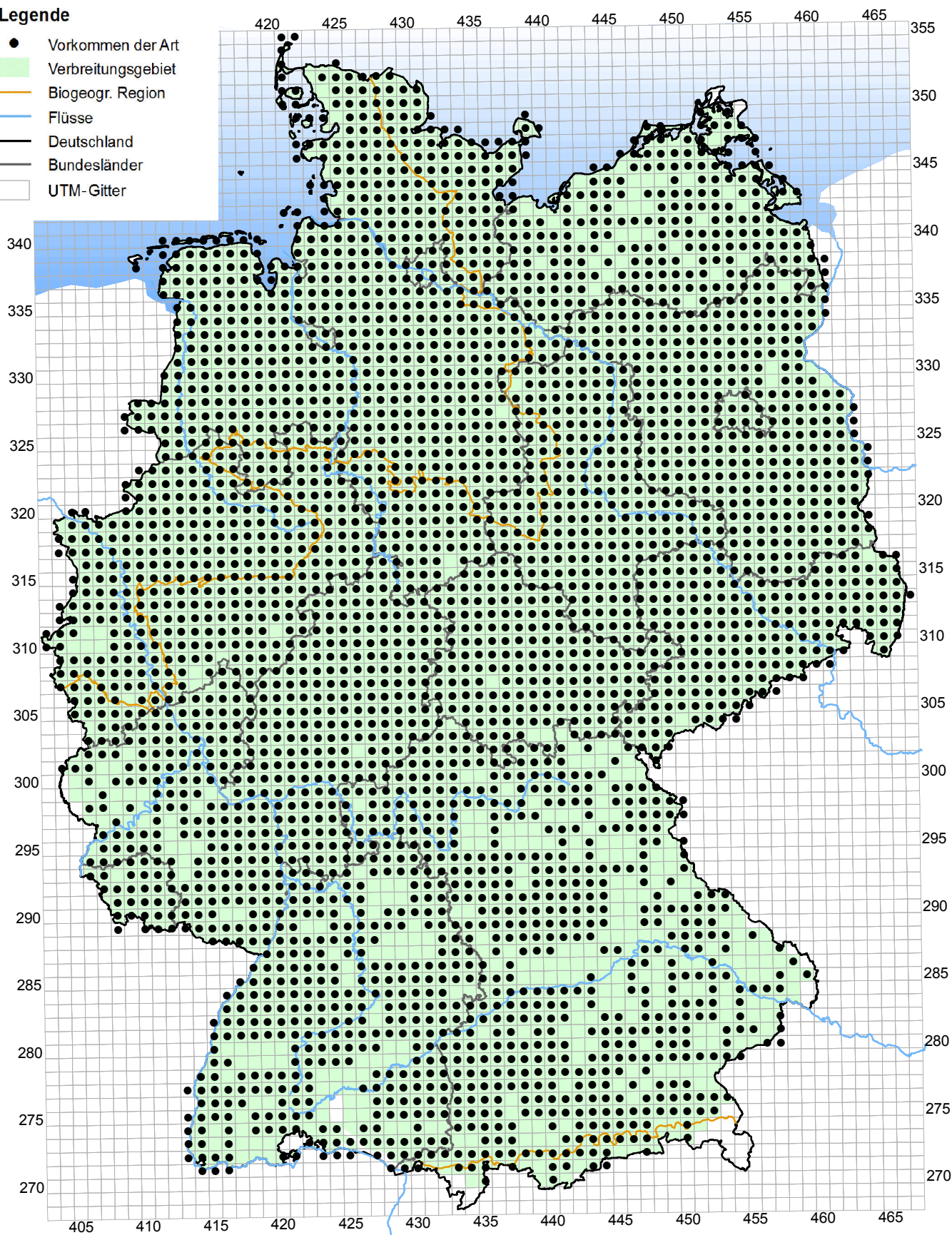
Stand: Dezember 2013

Berichtsjahr: 2013

A221 *Asio otus* (Waldohreule)

Legende

- Vorkommen der Art
- Verbreitungsgebiet
- Biogeogr. Region
- Flüsse
- Deutschland
- Bundesländer
- UTM-Gitter



Kombinierte Vorkommens- und Verbreitungskarte der Arten der Vogelschutz-Richtlinie

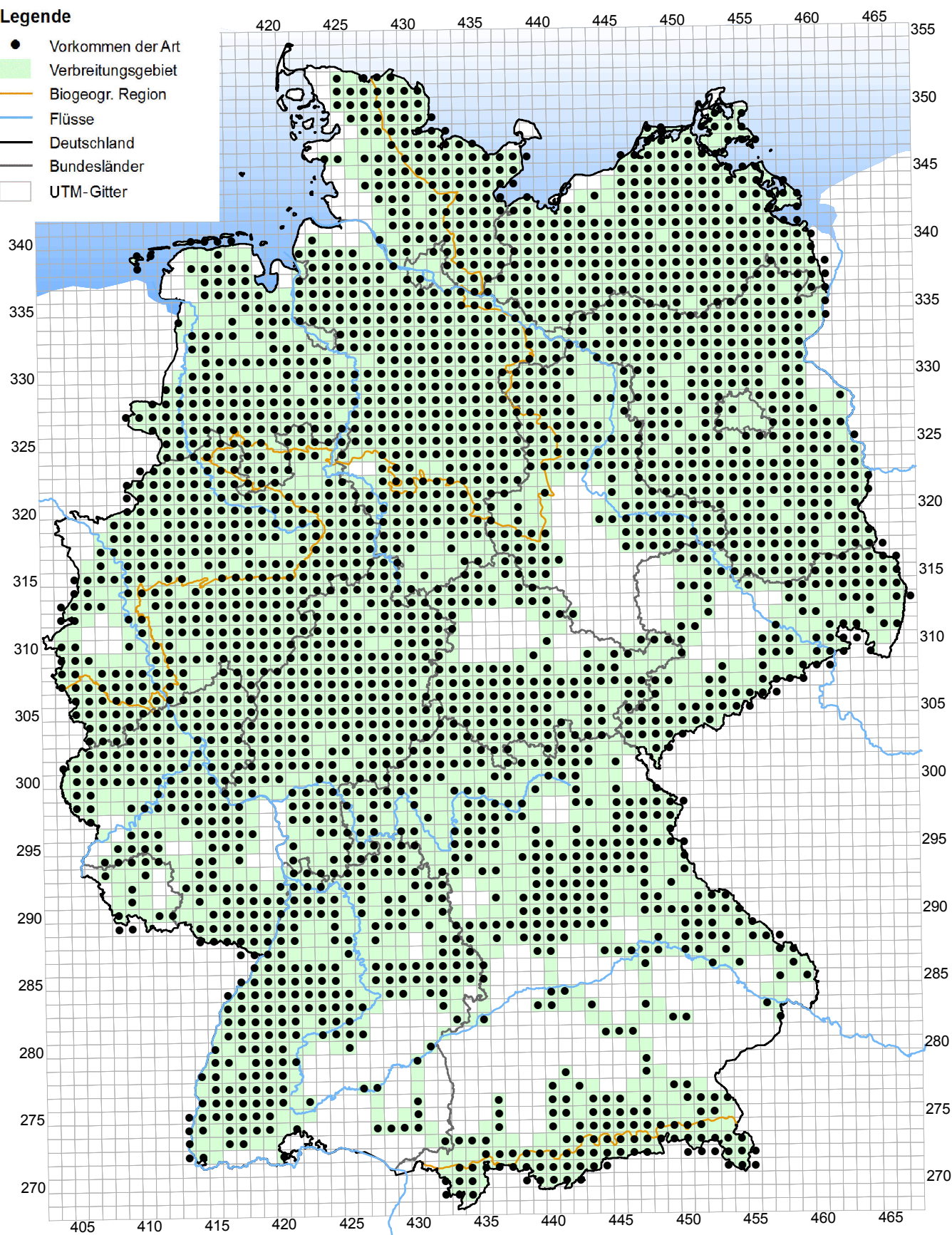
Stand: Dezember 2013

Berichtsjahr: 2013

A155 *Scolopax rusticola* (Waldschnepe)

Legende

- Vorkommen der Art
- Verbreitungsgebiet
- Biogeogr. Region
- Flüsse
- Deutschland
- Bundesländer
- UTM-Gitter



Kombinierte Vorkommens- und Verbreitungskarte der Arten der Vogelschutz-Richtlinie

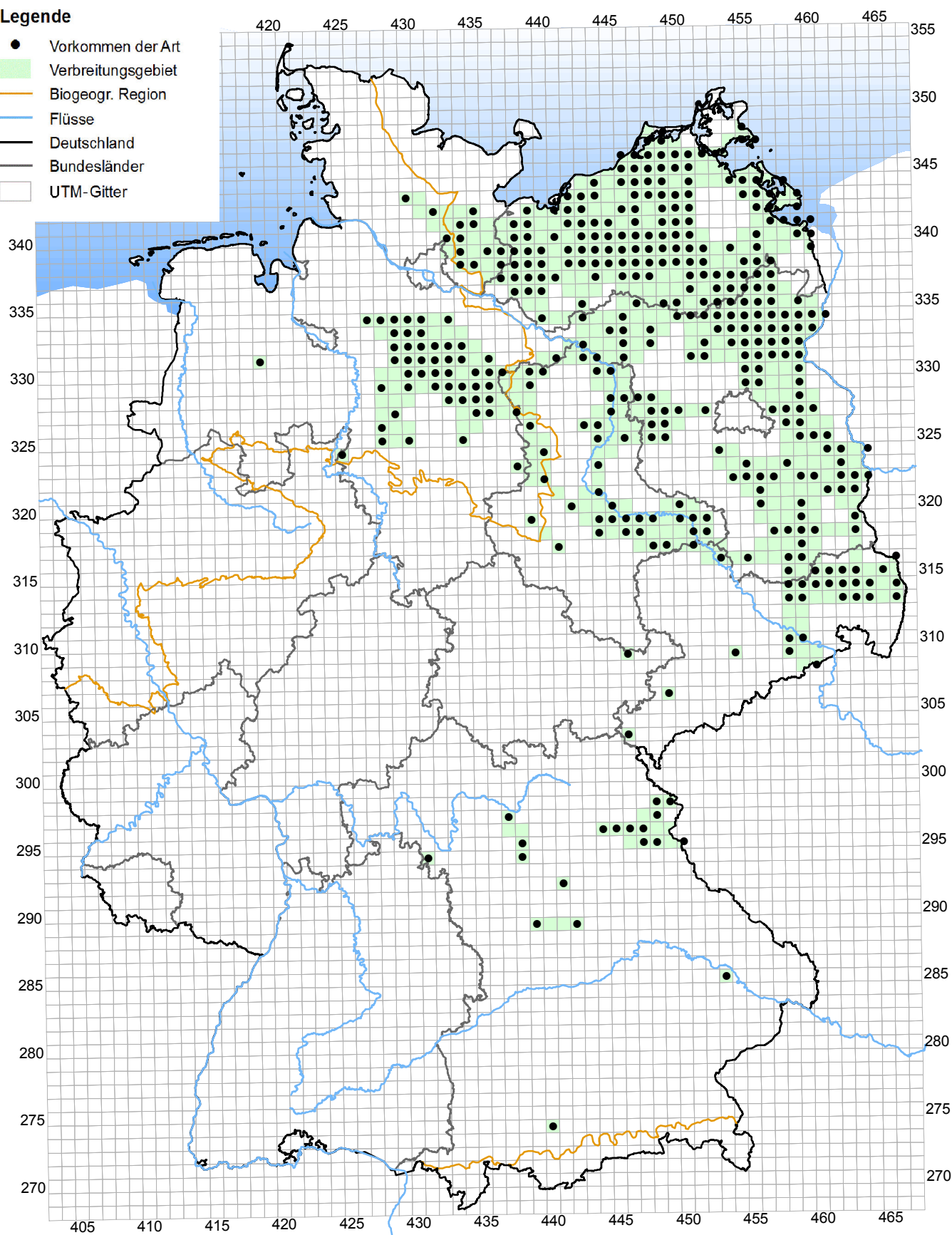
A165 *Tringa ochropus* (Waldwasserläufer)

Stand: Dezember 2013

Berichtsjahr: 2013

Legende

- Vorkommen der Art
- Verbreitungsgebiet
- Biogeogr. Region
- Flüsse
- Deutschland
- Bundesländer
- UTM-Gitter



Kombinierte Vorkommens- und Verbreitungskarte der Arten der Vogelschutz-Richtlinie

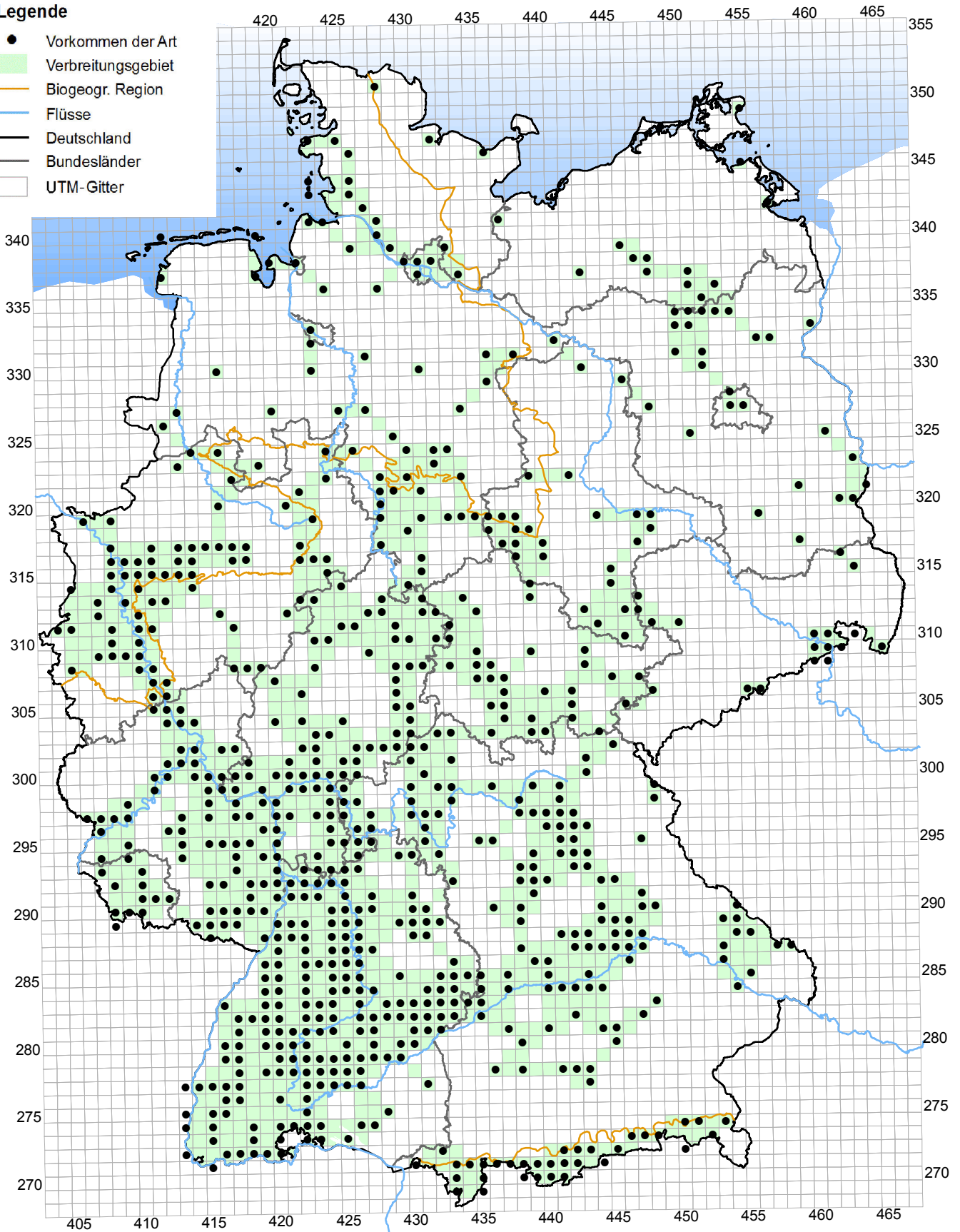
A708 *Falco peregrinus peregrinus* (Wanderfalke)

Stand: Dezember 2013

Berichtsjahr: 2013

Legende

- Vorkommen der Art
- Verbreitungsgebiet
- Biogeogr. Region
- Flüsse
- Deutschland
- Bundesländer
- UTM-Gitter



Kombinierte Vorkommens- und Verbreitungskarte der Arten der Vogelschutz-Richtlinie

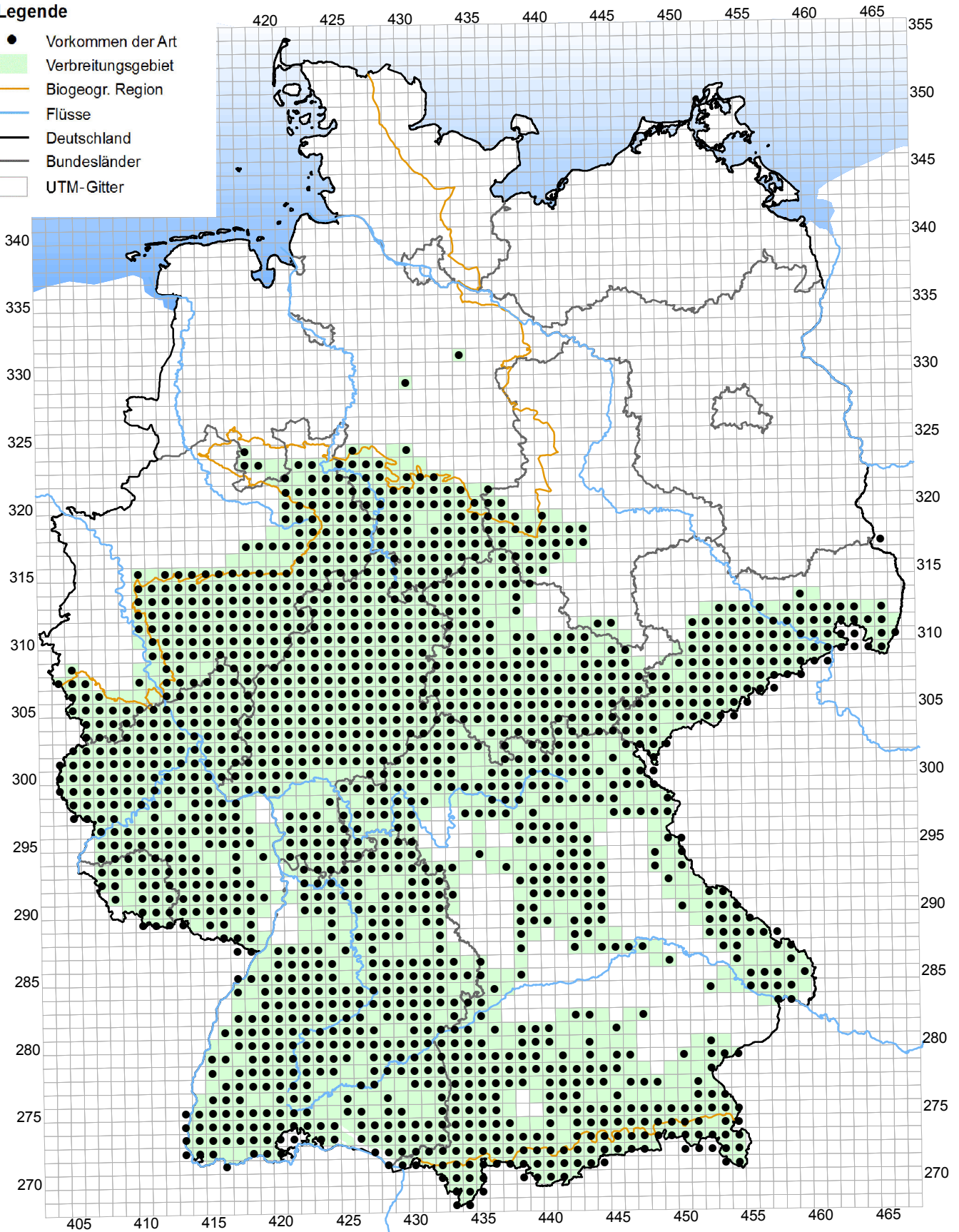
A264 *Cinclus cinclus* (Wasserramsel)

Stand: Dezember 2013

Berichtsjahr: 2013

Legende

- Vorkommen der Art
- Verbreitungsgebiet
- Biogeogr. Region
- Flüsse
- Deutschland
- Bundesländer
- UTM-Gitter



Kombinierte Vorkommens- und Verbreitungskarte der Arten der Vogelschutz-Richtlinie

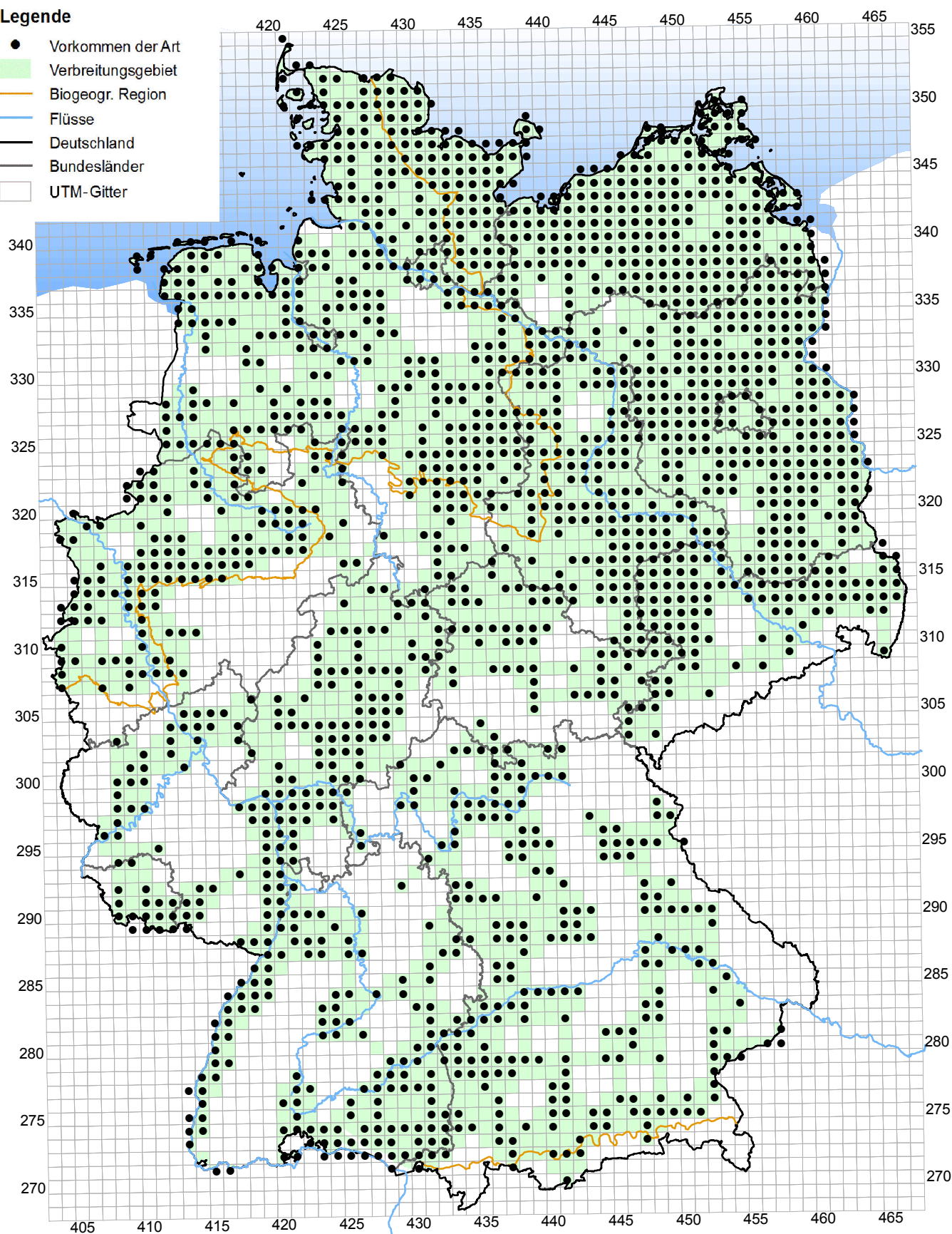
A718 *Rallus aquaticus aquaticus* (Wasserralle)

Stand: Dezember 2013

Berichtsjahr: 2013

Legende

- Vorkommen der Art
- Verbreitungsgebiet
- Biogeogr. Region
- Flüsse
- Deutschland
- Bundesländer
- UTM-Gitter



Kombinierte Vorkommens- und Verbreitungskarte der Arten der Vogelschutz-Richtlinie

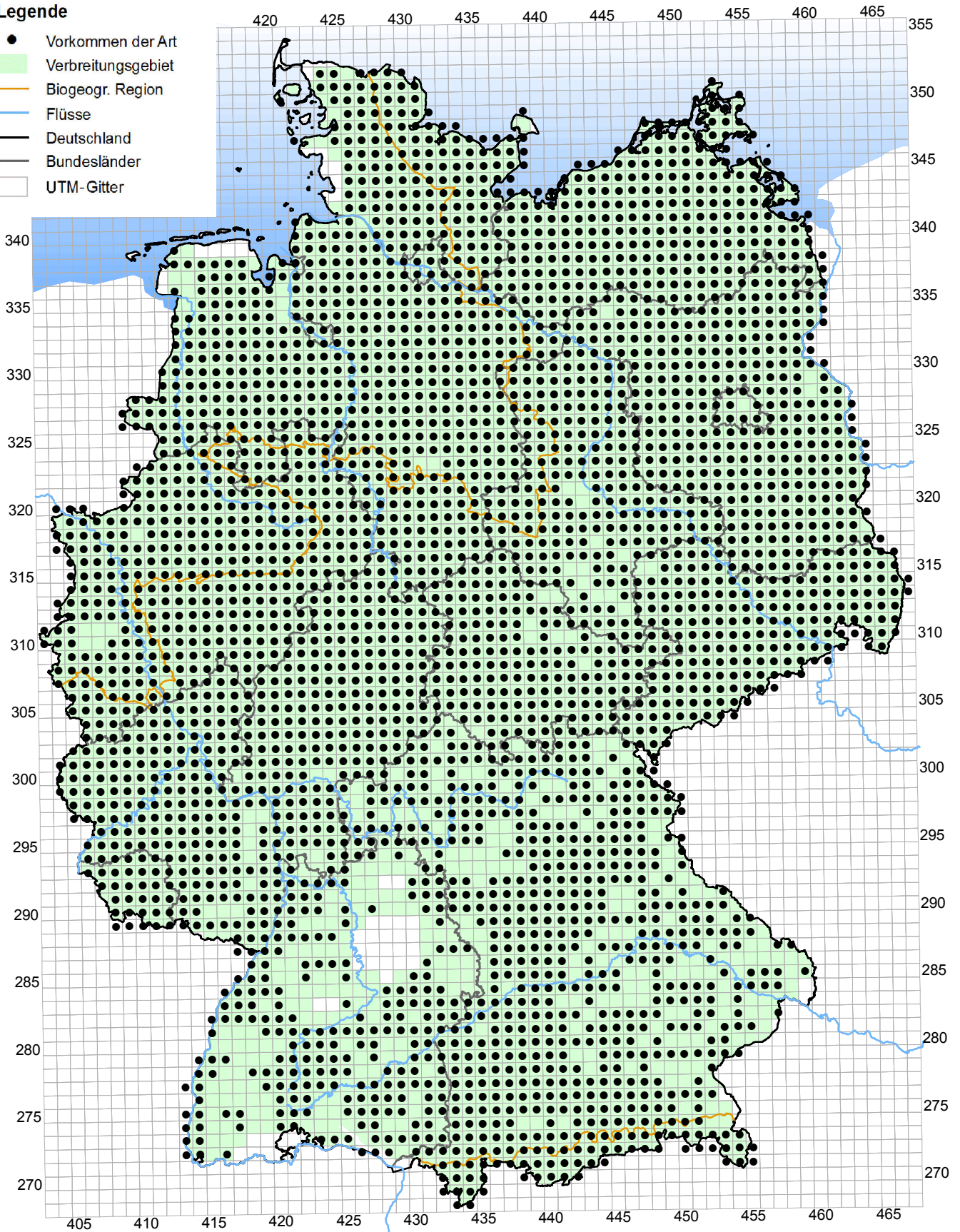
A326 *Parus montanus* (Weidenmeise)

Stand: Dezember 2013

Berichtsjahr: 2013

Legende

- Vorkommen der Art
- Verbreitungsgebiet
- Biogeogr. Region
- Flüsse
- Deutschland
- Bundesländer
- UTM-Gitter



Kombinierte Vorkommens- und Verbreitungskarte der Arten der Vogelschutz-Richtlinie

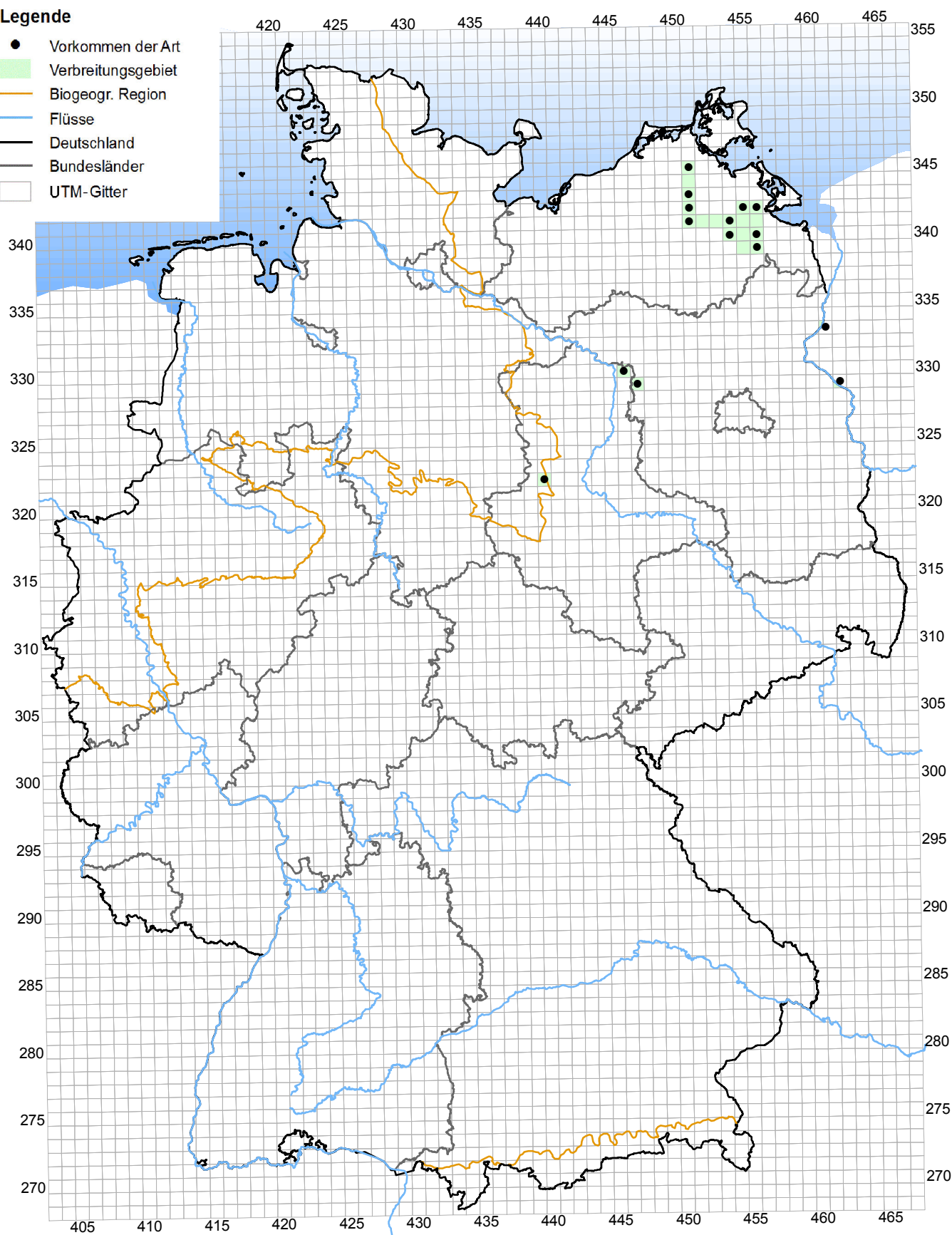
Stand: Dezember 2013

Berichtsjahr: 2013

A734 *Chlidonias hybrida* (Weißbartseeschwalbe)

Legende

- Vorkommen der Art
- Verbreitungsgebiet
- Biogeogr. Region
- Flüsse
- Deutschland
- Bundesländer
- UTM-Gitter



Kombinierte Vorkommens- und Verbreitungskarte der Arten der Vogelschutz-Richtlinie

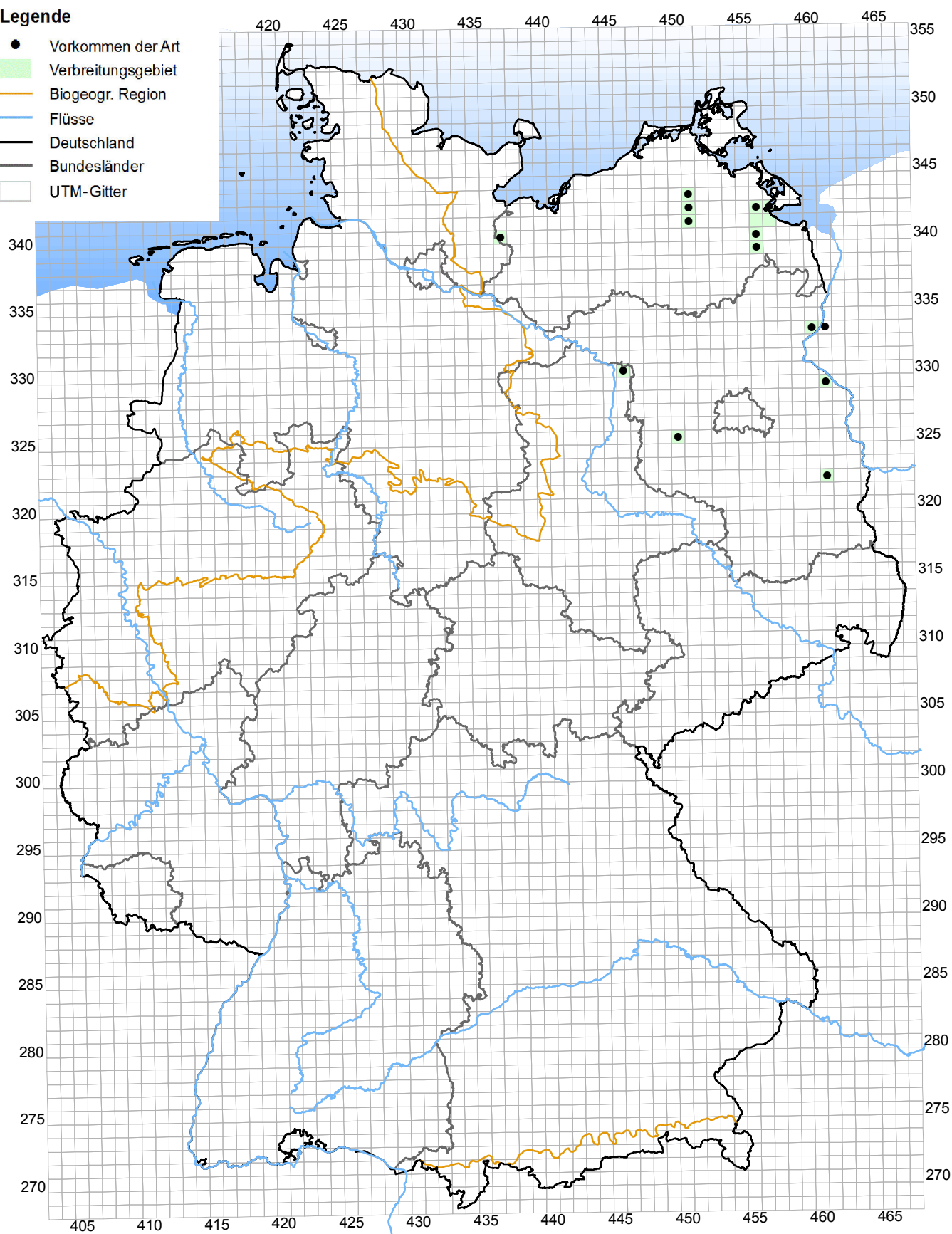
A198 *Chlidonias leucopterus* (Weißflügelseeschwalbe)

Stand: Dezember 2013

Berichtsjahr: 2013

Legende

- Vorkommen der Art
- Verbreitungsgebiet
- Biogeogr. Region
- Flüsse
- Deutschland
- Bundesländer
- UTM-Gitter



Kombinierte Vorkommens- und Verbreitungskarte der Arten der Vogelschutz-Richtlinie

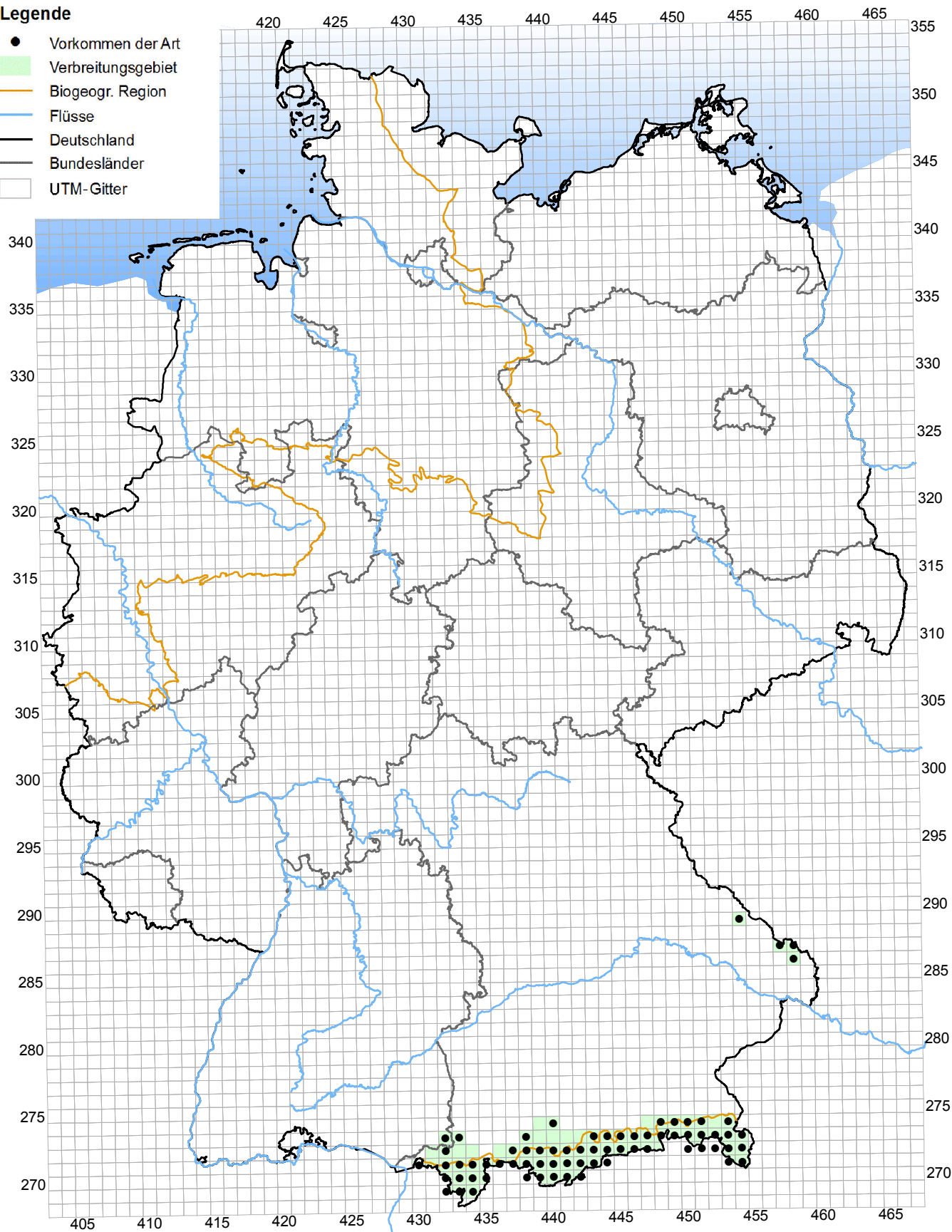
A239 *Dendrocopos leucotos* (Weißrückenspecht)

Stand: Dezember 2013

Berichtsjahr: 2013

Legende

- Vorkommen der Art
- Verbreitungsgebiet
- Biogeogr. Region
- Flüsse
- Deutschland
- Bundesländer
- UTM-Gitter



Kombinierte Vorkommens- und Verbreitungskarte der Arten der Vogelschutz-Richtlinie

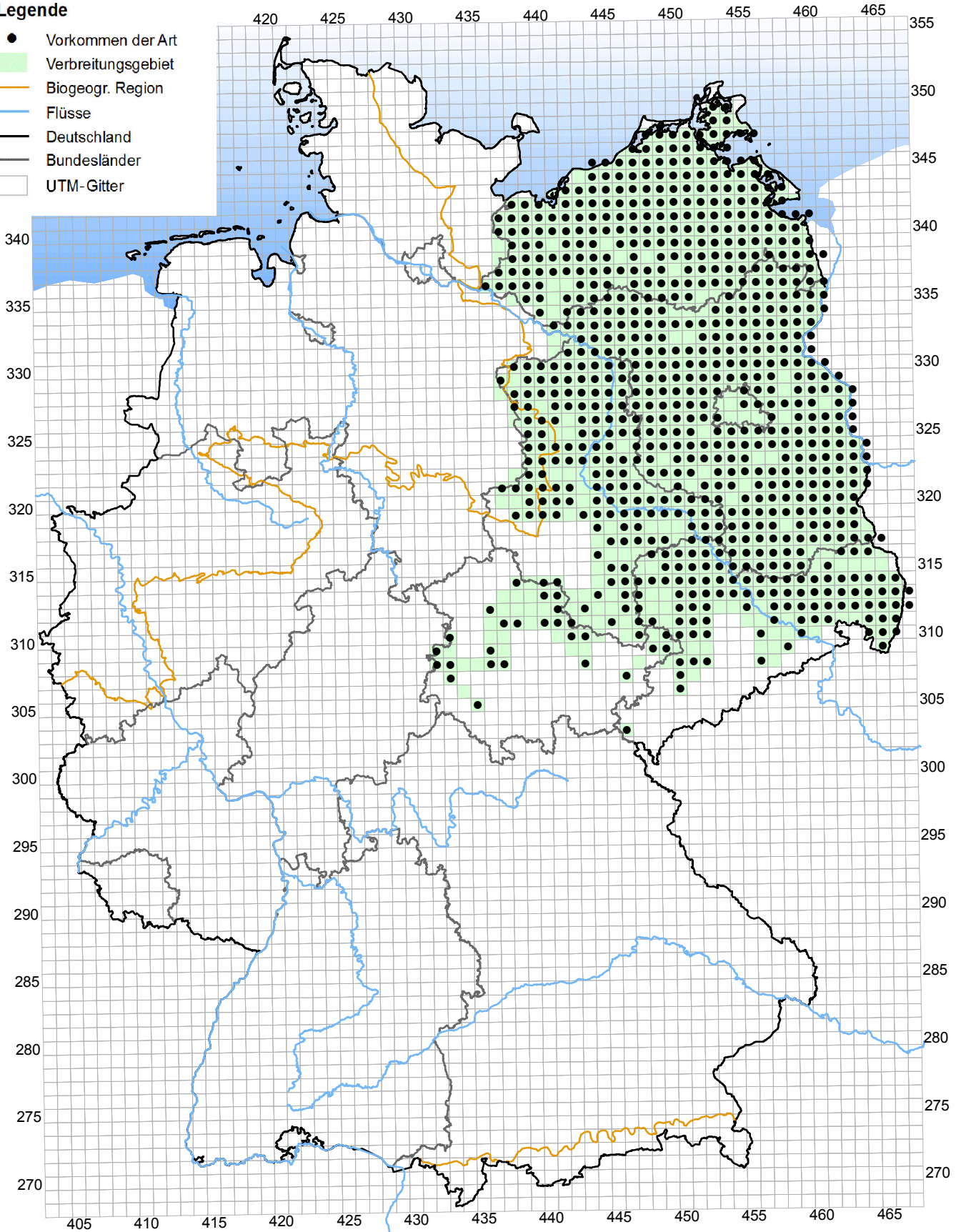
A667 *Ciconia ciconia ciconia* (Weißstorch (Ostzieher))

Stand: Dezember 2013

Berichtsjahr: 2013

Legende

- Vorkommen der Art
- Verbreitungsgebiet
- Biogeogr. Region
- Flüsse
- Deutschland
- Bundesländer
- UTM-Gitter



Kombinierte Vorkommens- und Verbreitungskarte der Arten der Vogelschutz-Richtlinie

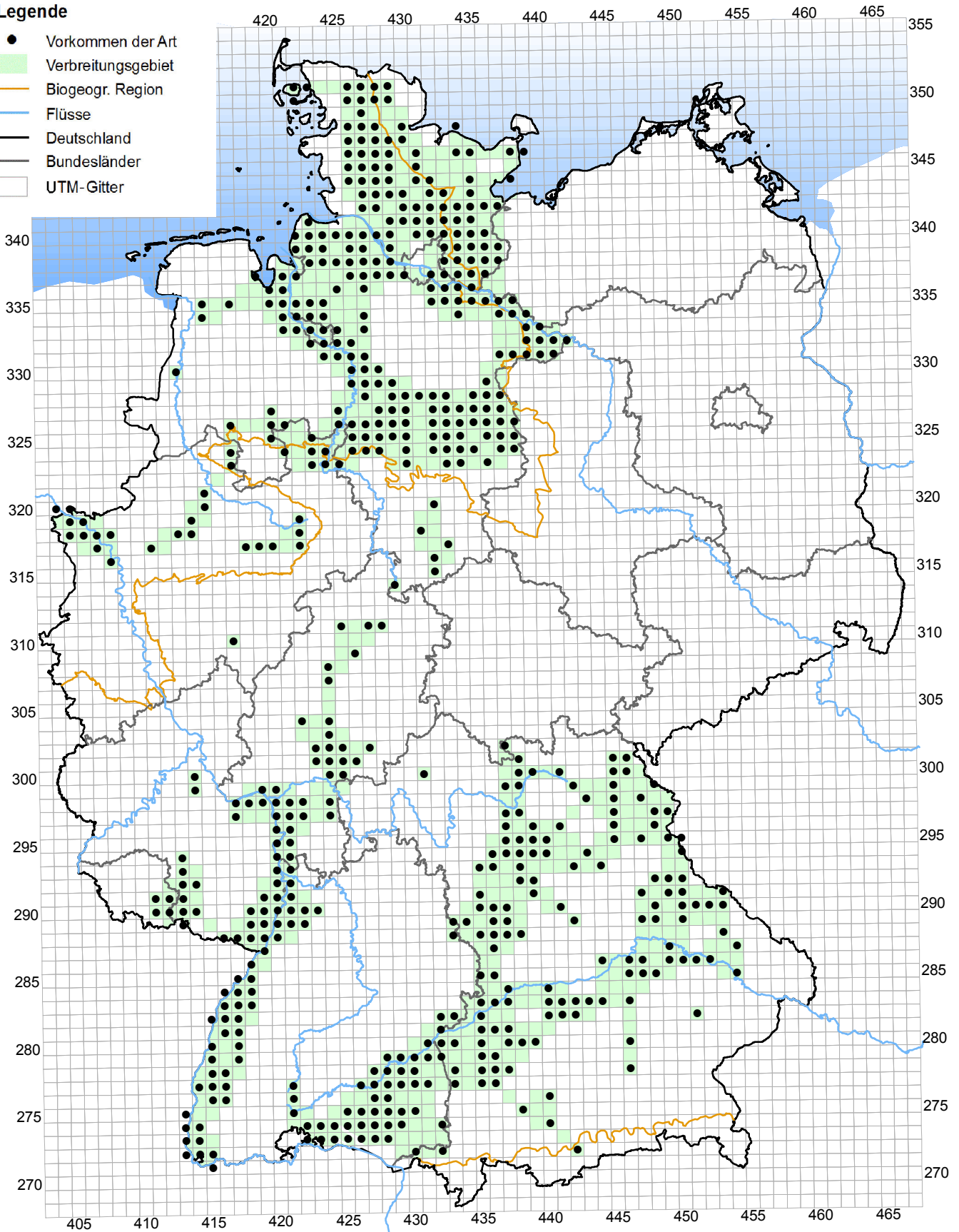
A667 *Ciconia ciconia ciconia* (Weißstorch (Westzieher))

Stand: Dezember 2013

Berichtsjahr: 2013

Legende

- Vorkommen der Art
- Verbreitungsgebiet
- Biogeogr. Region
- Flüsse
- Deutschland
- Bundesländer
- UTM-Gitter



Kombinierte Vorkommens- und Verbreitungskarte der Arten der Vogelschutz-Richtlinie

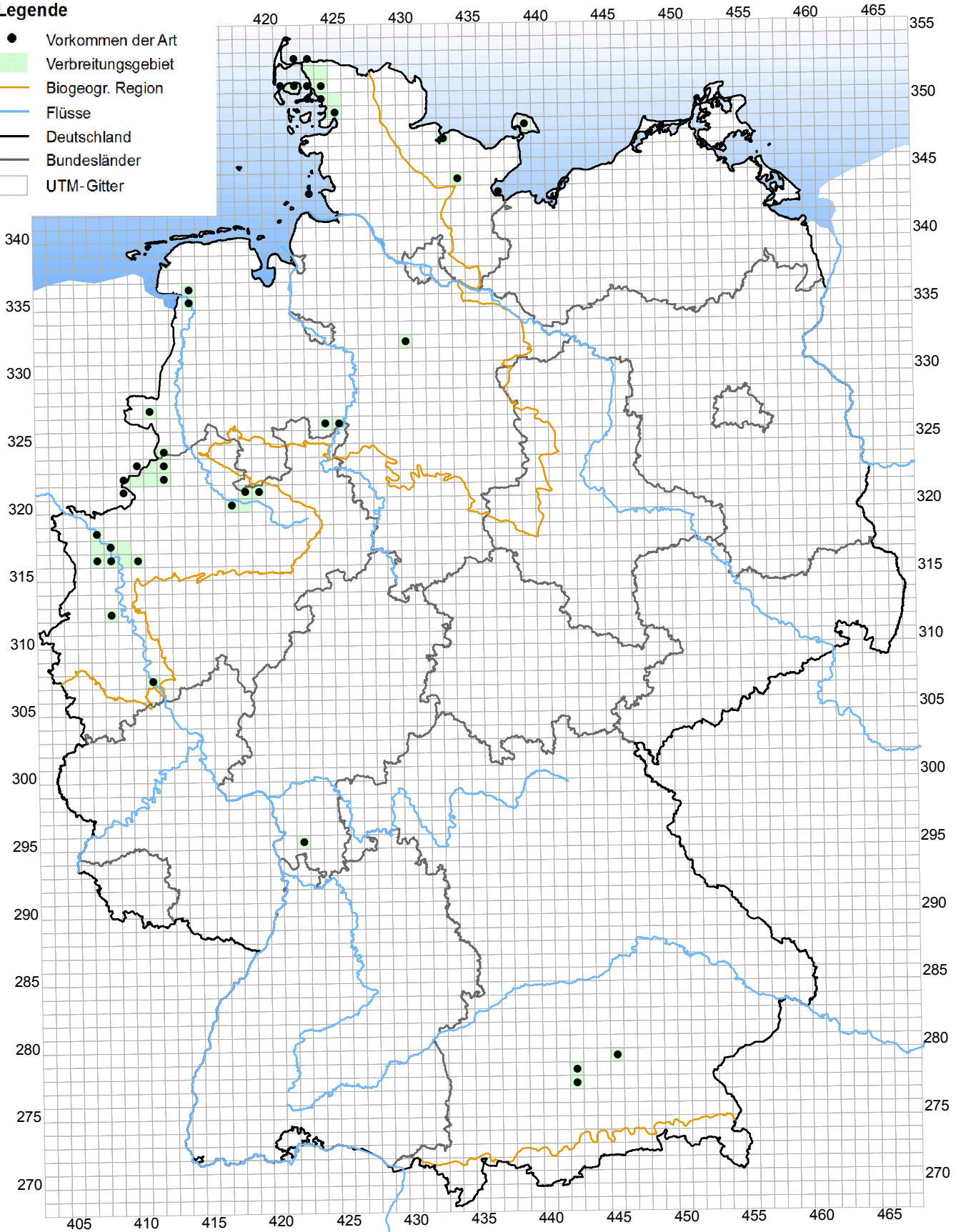
Stand: Dezember 2013

Berichtsjahr: 2013

A045 *Branta leucopsis* (Weißwangengans)

Legende

- Vorkommen der Art
- Verbreitungsgebiet
- Biogeogr. Region
- Flüsse
- Deutschland
- Bundesländer
- UTM-Gitter



Kombinierte Vorkommens- und Verbreitungskarte der Arten der Vogelschutz-Richtlinie

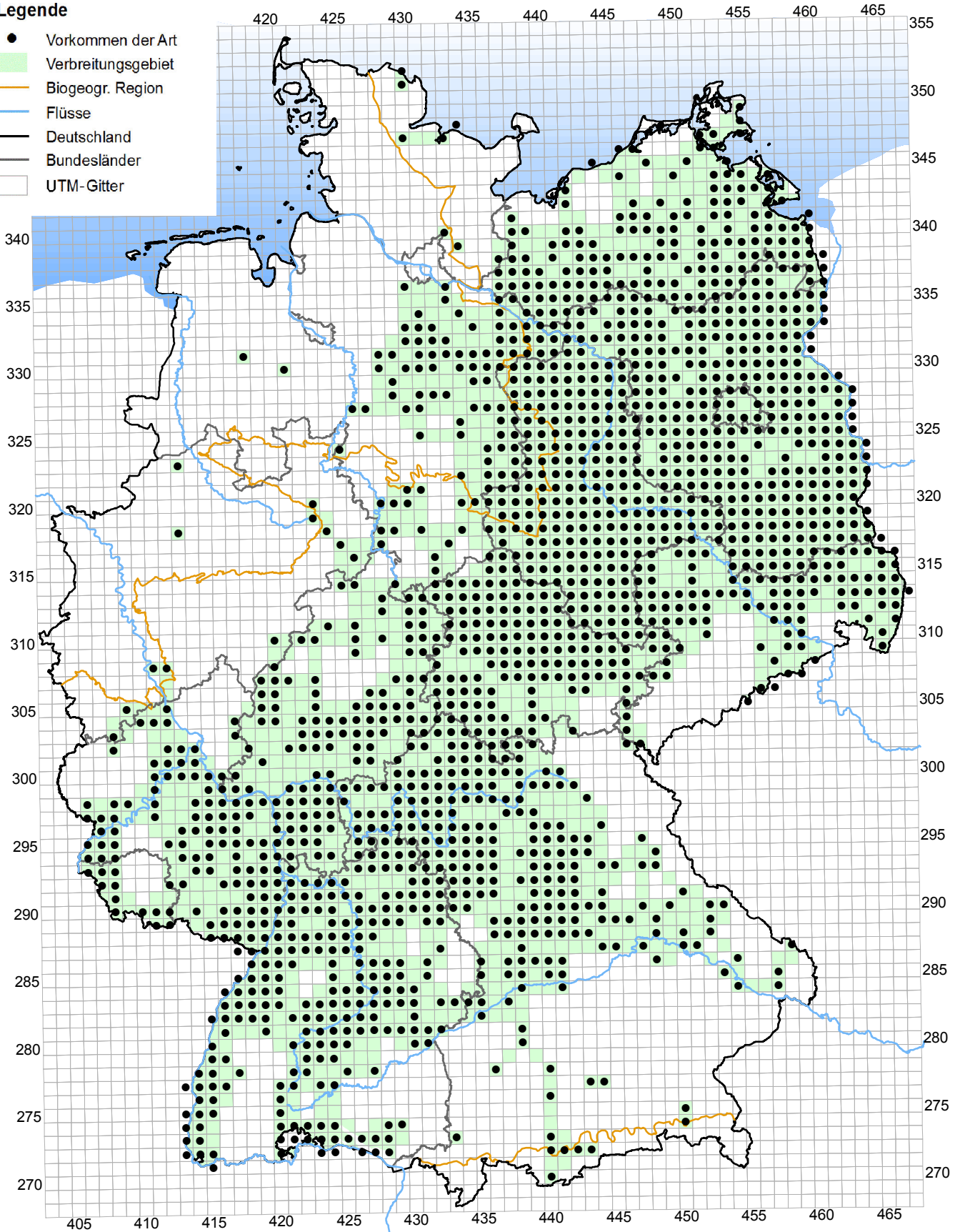
A233 *Jynx torquilla* (Wendehals)

Stand: Dezember 2013

Berichtsjahr: 2013

Legende

- Vorkommen der Art
- Verbreitungsgebiet
- Biogeogr. Region
- Flüsse
- Deutschland
- Bundesländer
- UTM-Gitter



Kombinierte Vorkommens- und Verbreitungskarte der Arten der Vogelschutz-Richtlinie

A072 *Pernis apivorus* (Wespenbussard)

Stand: Dezember 2013

Berichtsjahr: 2013

Legende

- Vorkommen der Art
- Verbreitungsgebiet
- Biogeogr. Region
- Flüsse
- Deutschland
- Bundesländer
- UTM-Gitter

