

Kombinierte Vorkommens- und Verbreitungskarte der Arten der Vogelschutz-Richtlinie

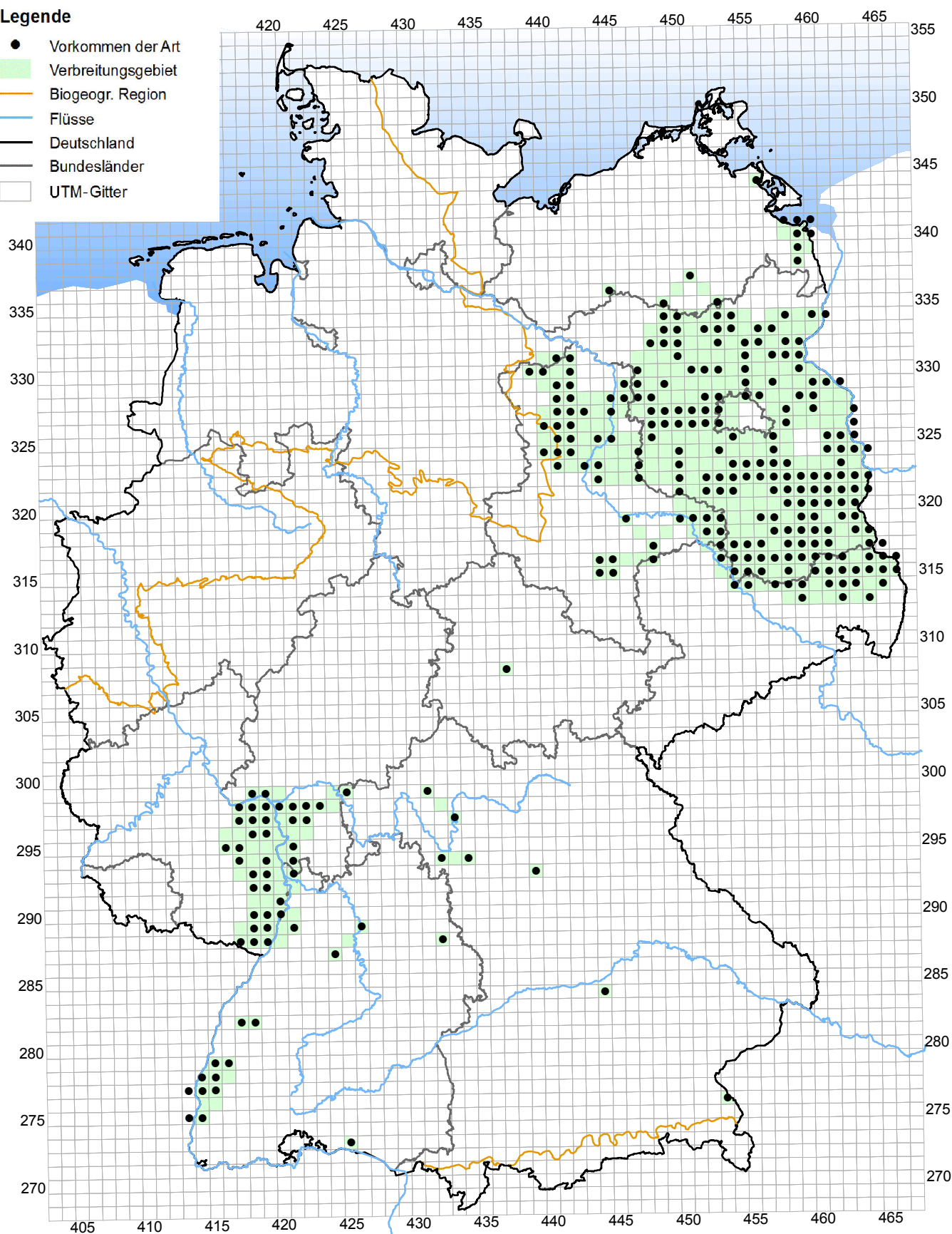
Stand: Dezember 2013

Berichtsjahr: 2013

A232 *Upupa epops* (Wiedehopf)

Legende

- Vorkommen der Art
- Verbreitungsgebiet
- Biogeogr. Region
- Flüsse
- Deutschland
- Bundesländer
- UTM-Gitter



Kombinierte Vorkommens- und Verbreitungskarte der Arten der Vogelschutz-Richtlinie

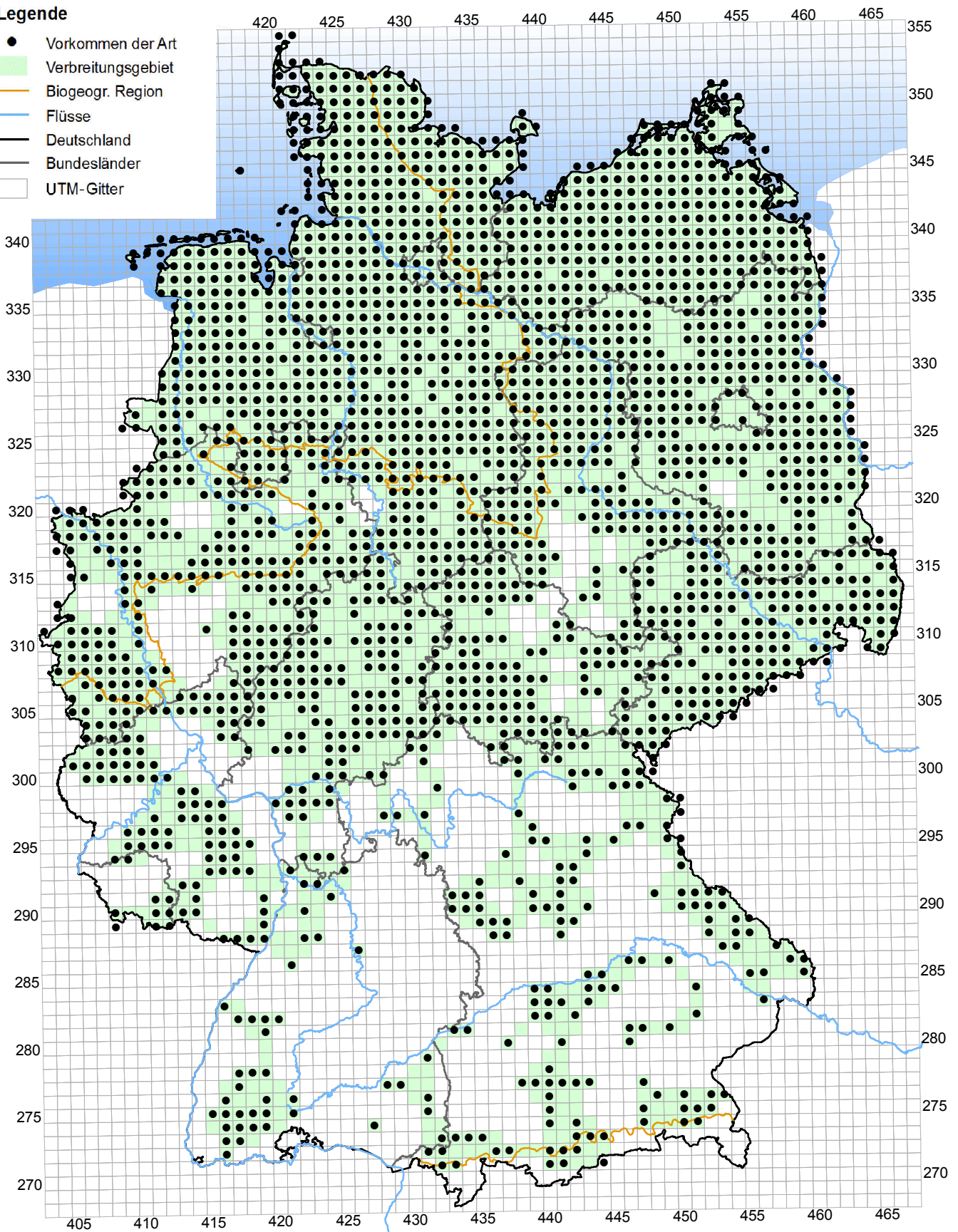
A257 *Anthus pratensis* (Wiesenpieper)

Stand: Dezember 2013

Berichtsjahr: 2013

Legende

- Vorkommen der Art
- Verbreitungsgebiet
- Biogeogr. Region
- Flüsse
- Deutschland
- Bundesländer
- UTM-Gitter



Kombinierte Vorkommens- und Verbreitungskarte der Arten der Vogelschutz-Richtlinie

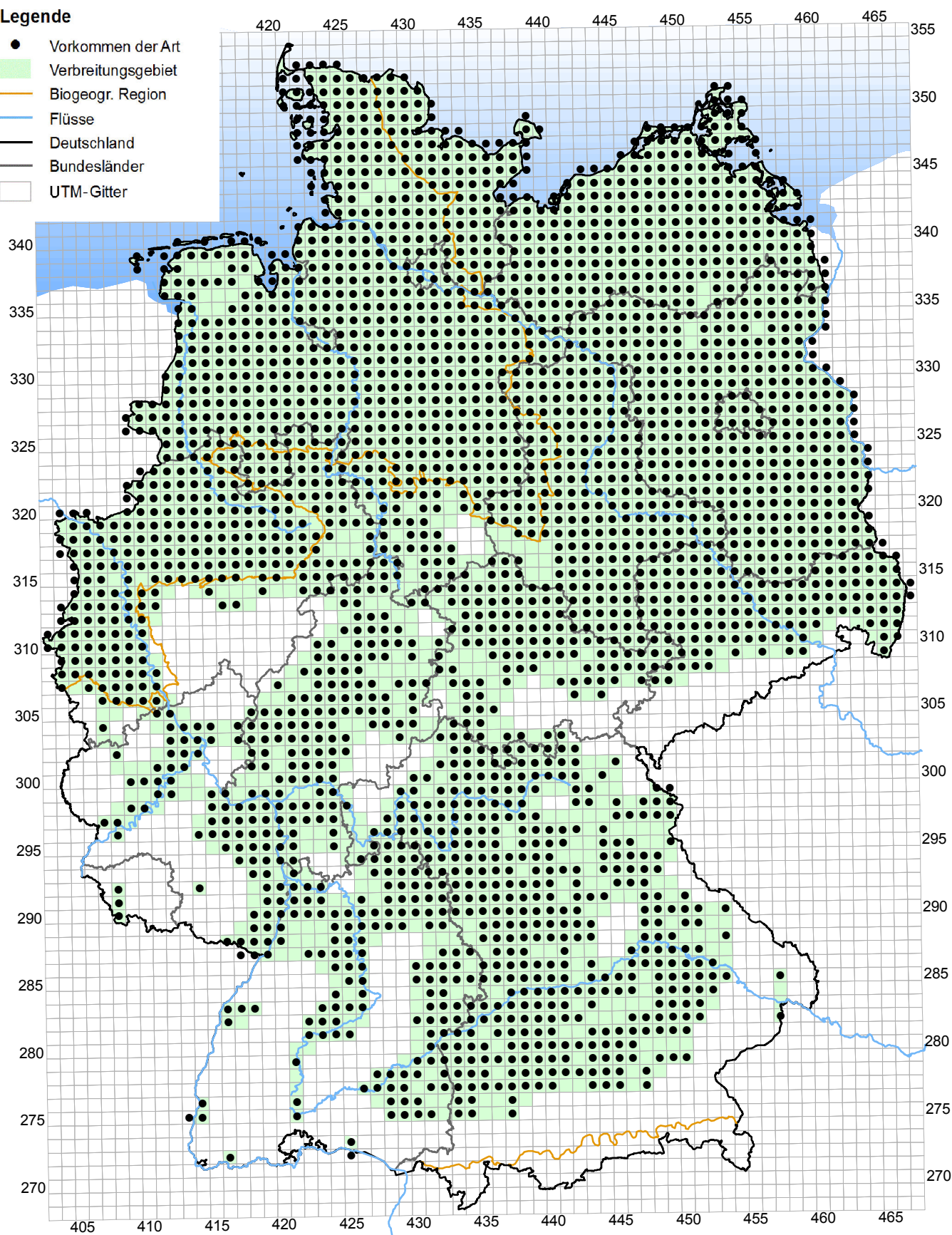
A260 *Motacilla flava* (Schafstelze)

Stand: Dezember 2013

Berichtsjahr: 2013

Legende

- Vorkommen der Art
- Verbreitungsgebiet
- Biogeogr. Region
- Flüsse
- Deutschland
- Bundesländer
- UTM-Gitter



Kombinierte Vorkommens- und Verbreitungskarte der Arten der Vogelschutz-Richtlinie

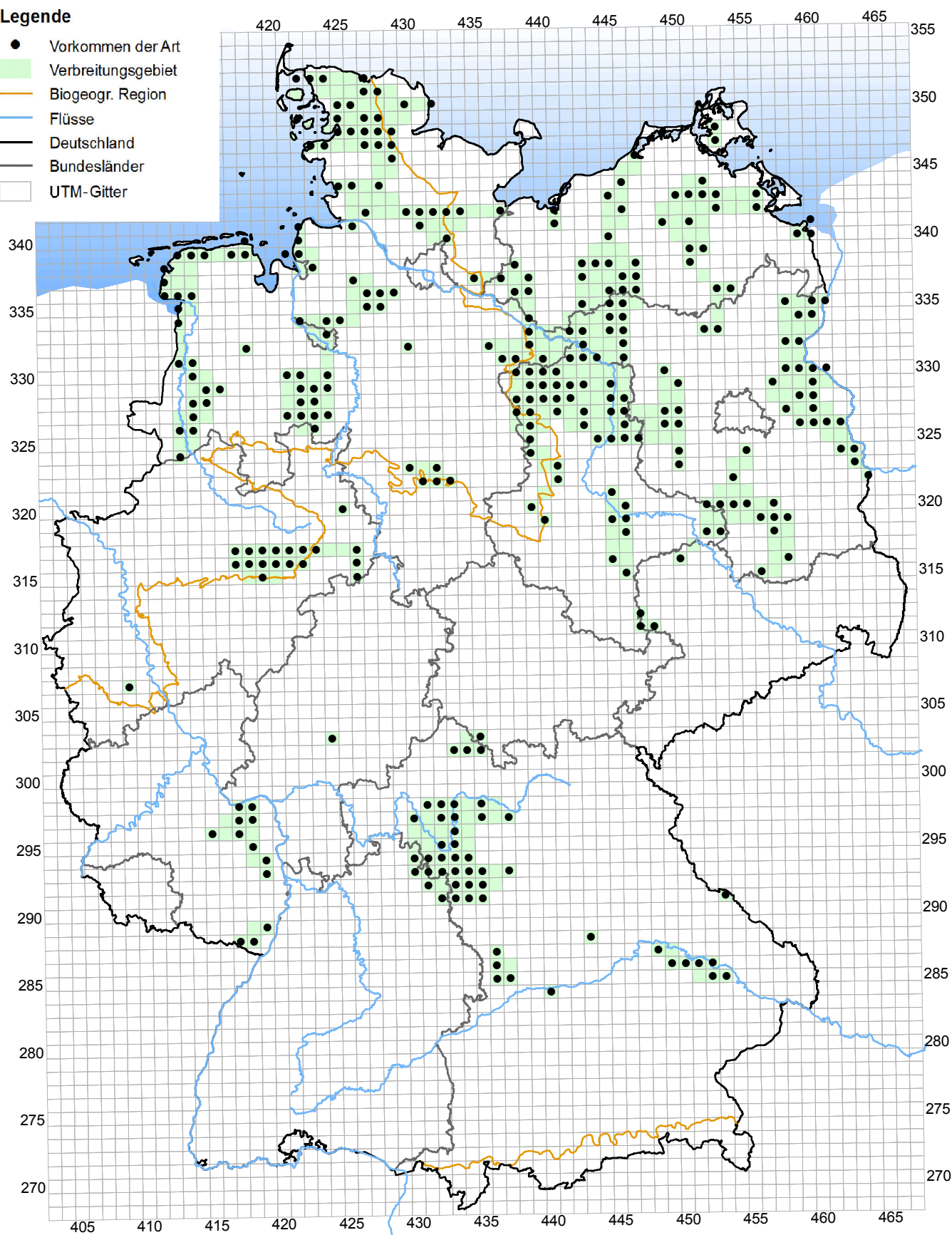
Stand: Dezember 2013

Berichtsjahr: 2013

A084 *Circus pygargus* (Wiesenweihe)

Legende

- Vorkommen der Art
- Verbreitungsgebiet
- Biogeogr. Region
- Flüsse
- Deutschland
- Bundesländer
- UTM-Gitter



Kombinierte Vorkommens- und Verbreitungskarte der Arten der Vogelschutz-Richtlinie

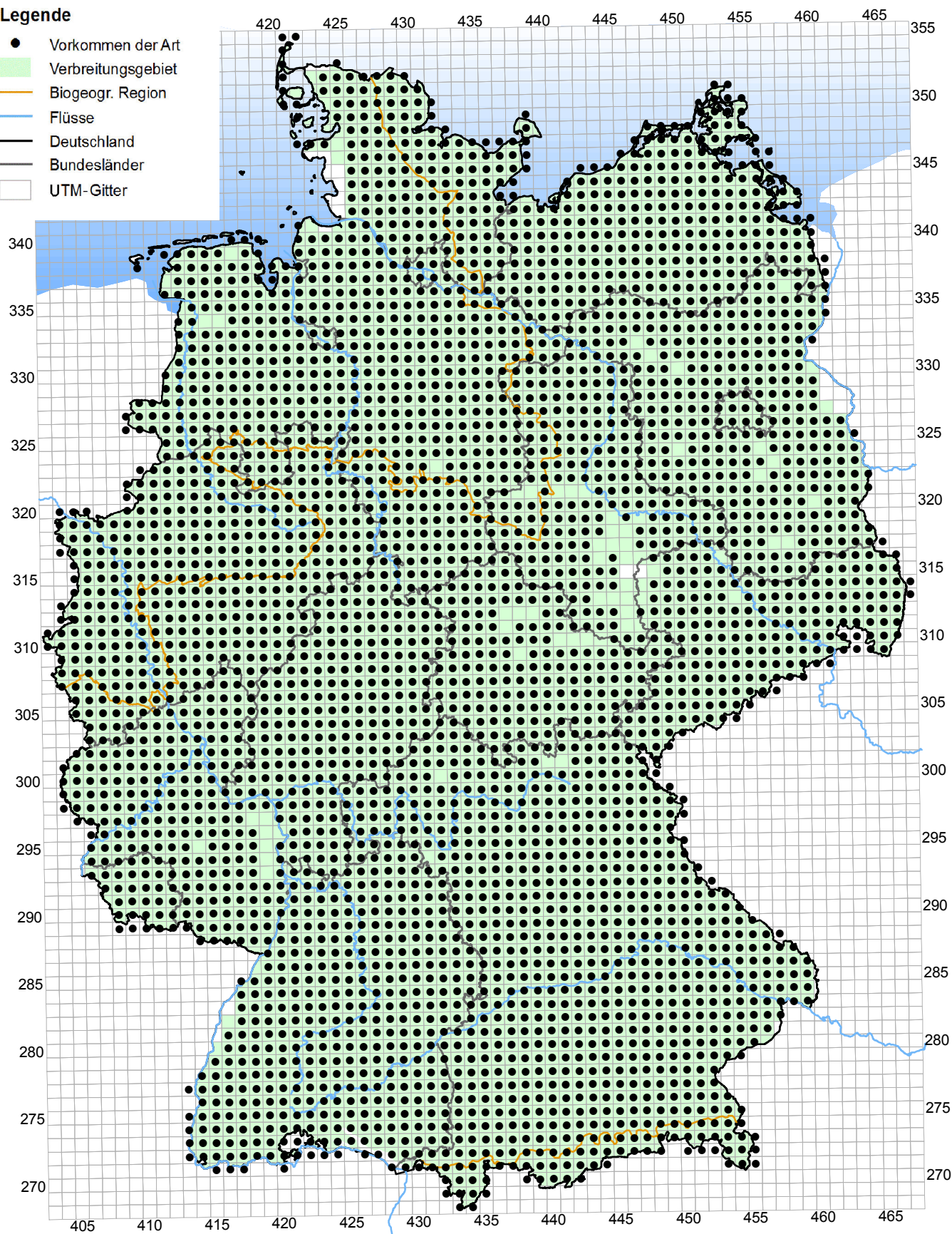
A317 *Regulus regulus* (Wintergoldhähnchen)

Stand: Dezember 2013

Berichtsjahr: 2013

Legende

- Vorkommen der Art
- Verbreitungsgebiet
- Biogeogr. Region
- Flüsse
- Deutschland
- Bundesländer
- UTM-Gitter



Kombinierte Vorkommens- und Verbreitungskarte der Arten der Vogelschutz-Richtlinie

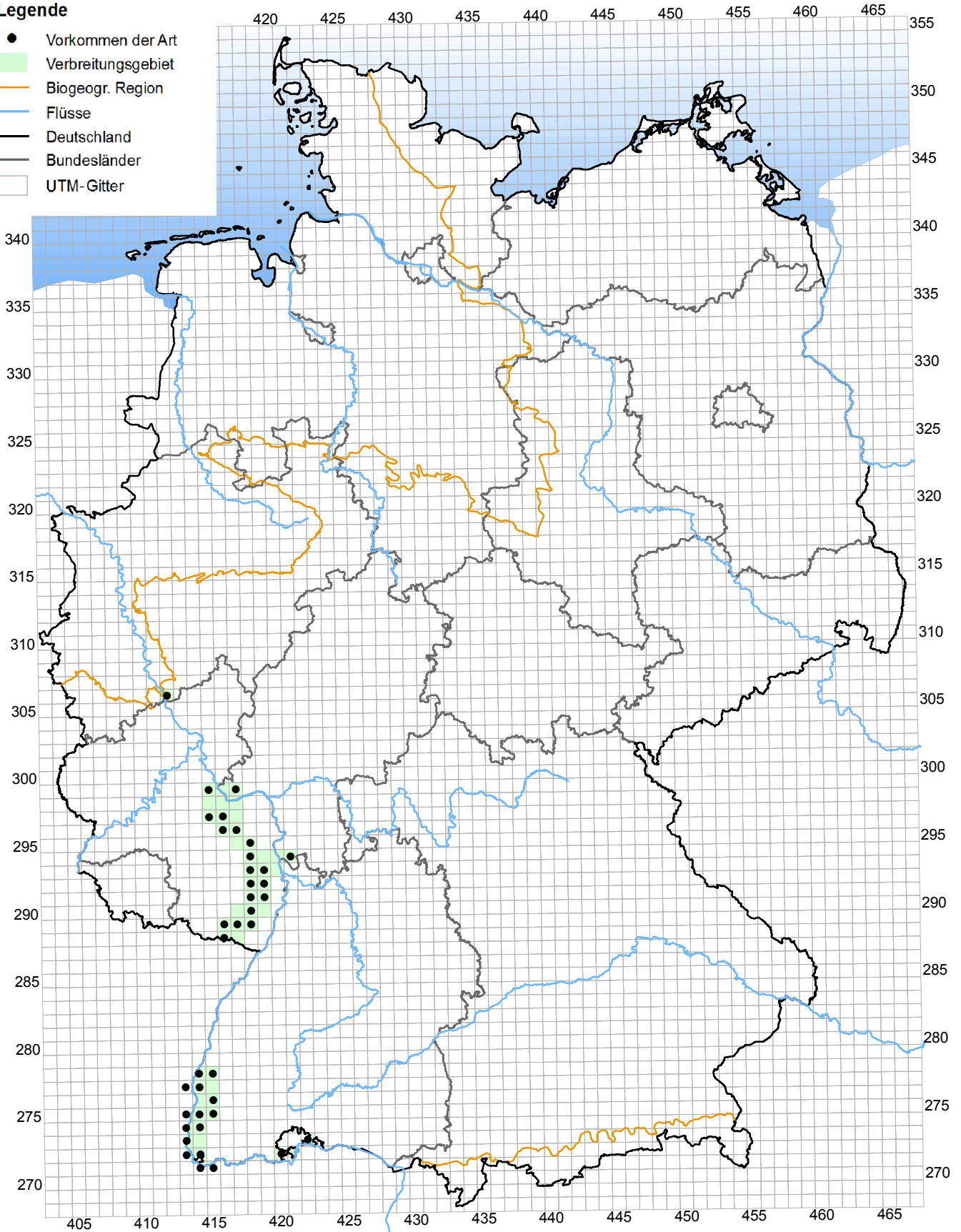
A377 *Emberiza cirulus* (Zaunammer)

Stand: Dezember 2013

Berichtsjahr: 2013

Legende

- Vorkommen der Art
- Verbreitungsgebiet
- Biogeogr. Region
- Flüsse
- Deutschland
- Bundesländer
- UTM-Gitter



Kombinierte Vorkommens- und Verbreitungskarte der Arten der Vogelschutz-Richtlinie

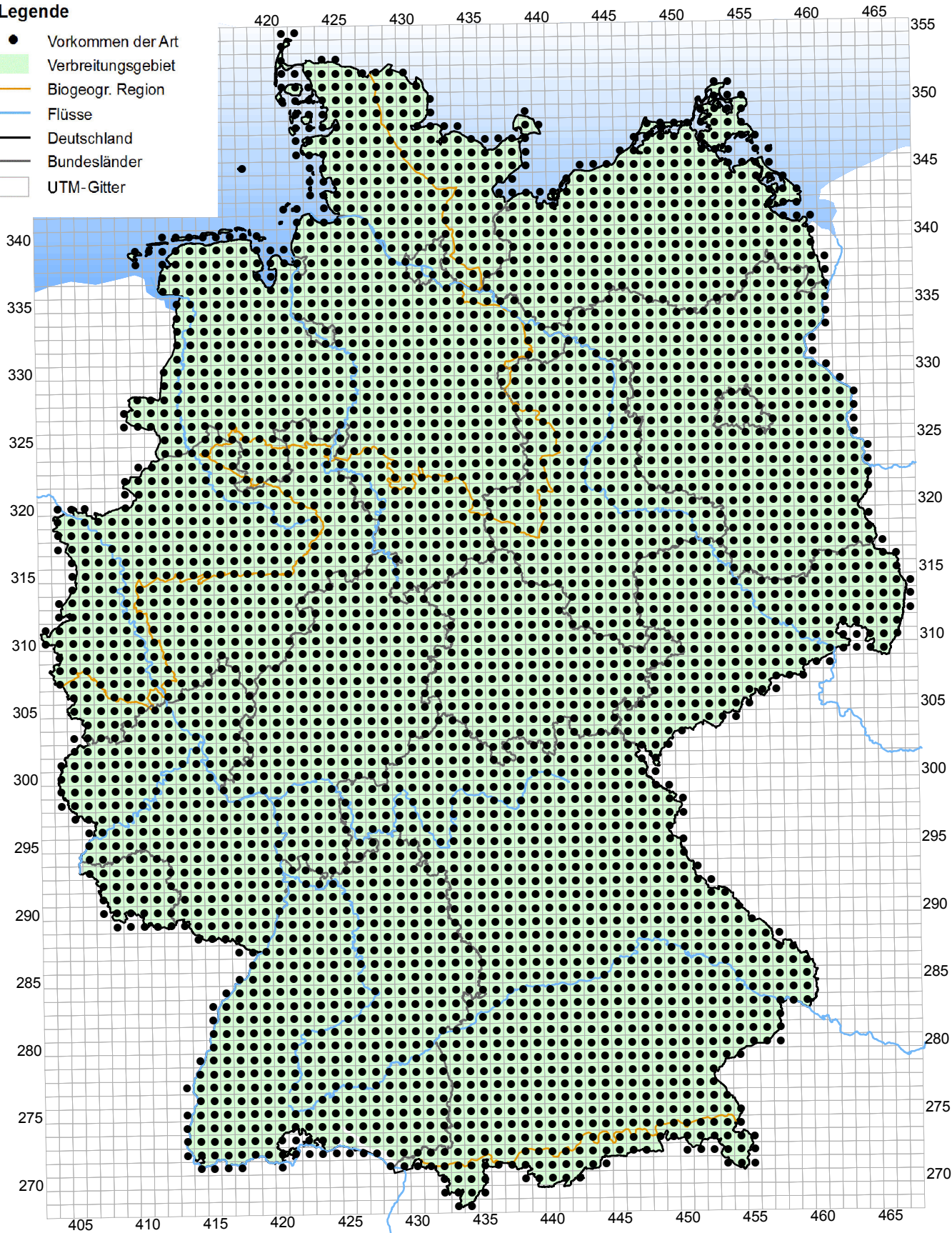
A676 Troglodytes troglodytes all others (Zaunkönig)

Stand: Dezember 2013

Berichtsjahr: 2013

Legende

- Vorkommen der Art
- Verbreitungsgebiet
- Biogeogr. Region
- Flüsse
- Deutschland
- Bundesländer
- UTM-Gitter



Kombinierte Vorkommens- und Verbreitungskarte der Arten der Vogelschutz-Richtlinie

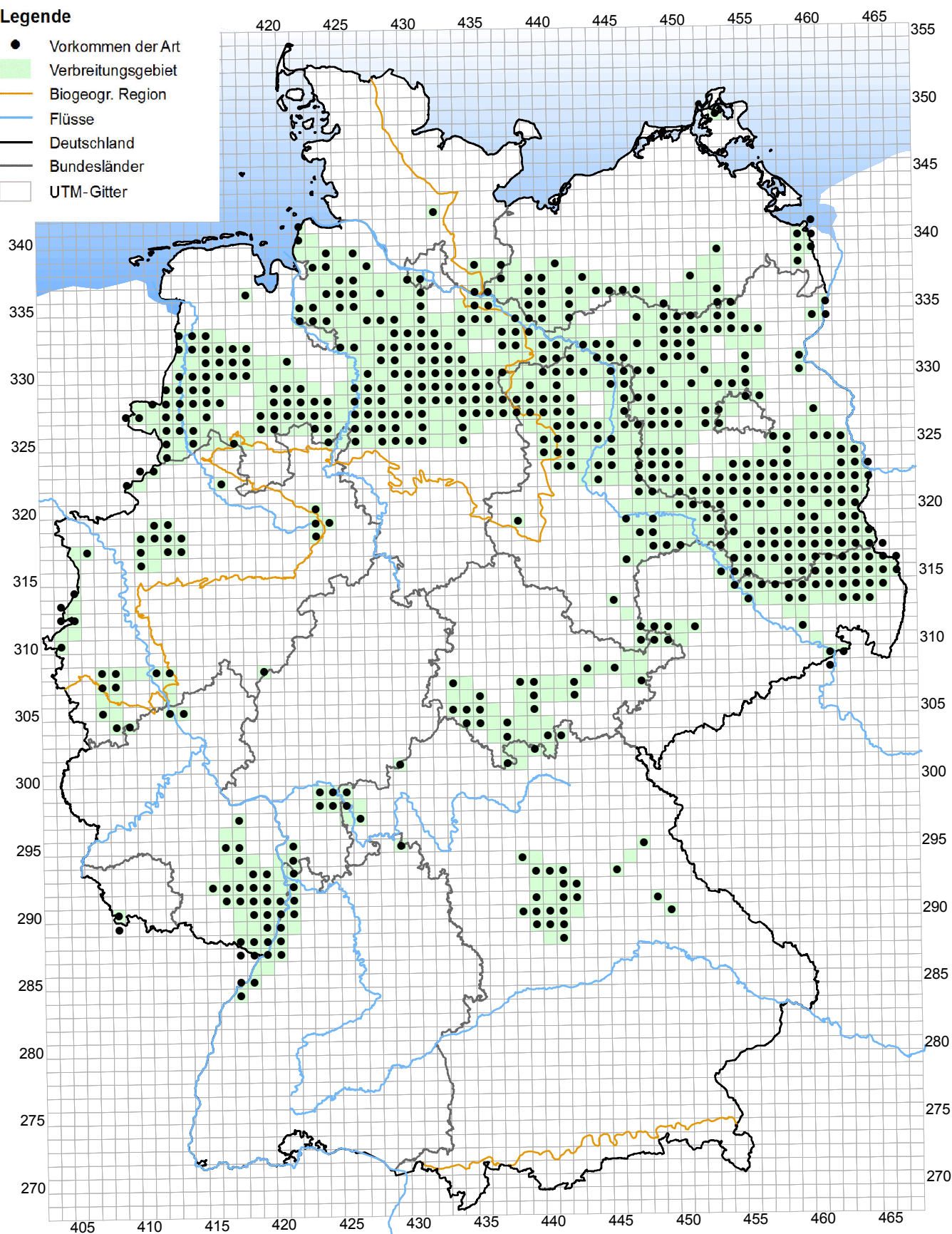
A224 *Caprimulgus europaeus* (Ziegenmelker)

Stand: Dezember 2013

Berichtsjahr: 2013

Legende

- Vorkommen der Art
- Verbreitungsgebiet
- Biogeogr. Region
- Flüsse
- Deutschland
- Bundesländer
- UTM-Gitter



Kombinierte Vorkommens- und Verbreitungskarte der Arten der Vogelschutz-Richtlinie

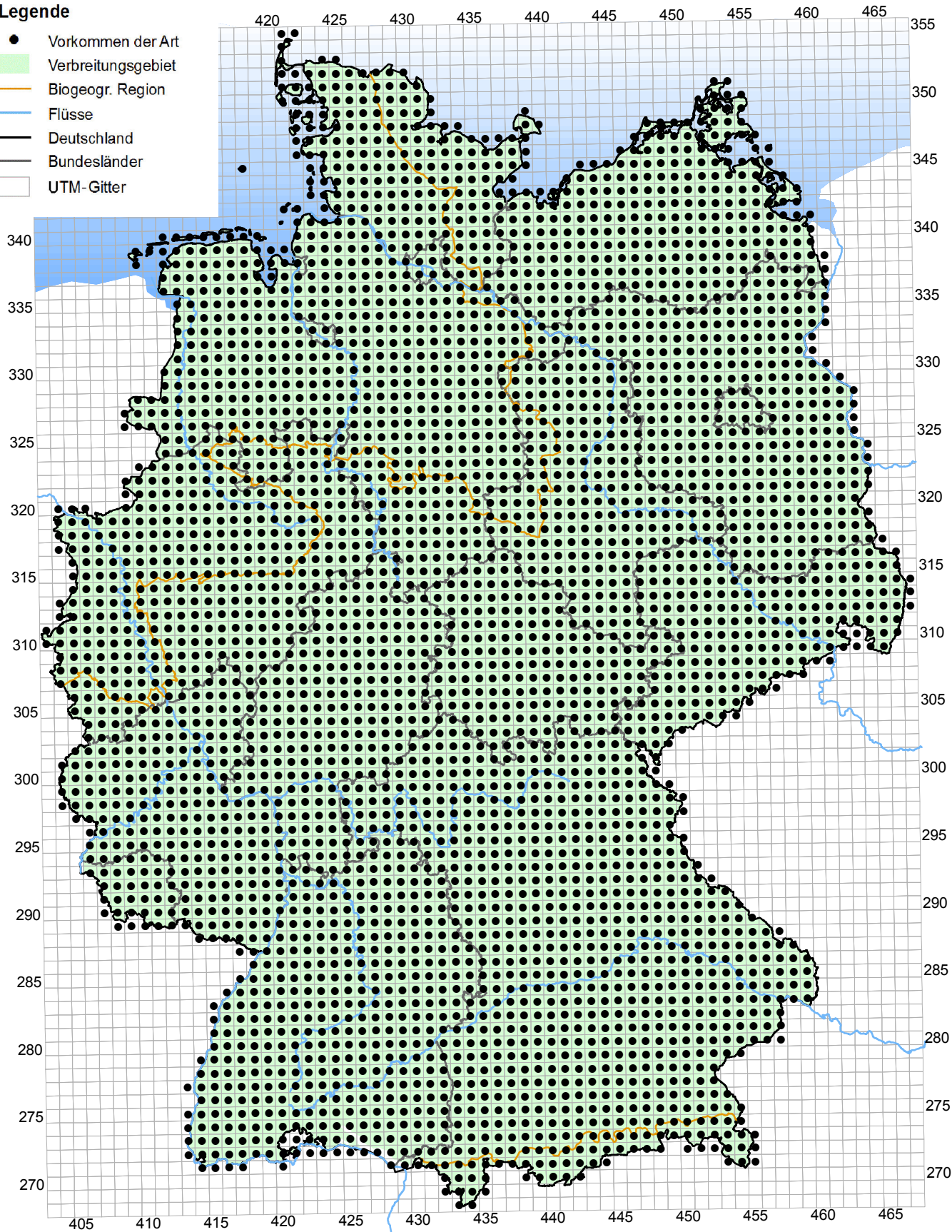
Stand: Dezember 2013

Berichtsjahr: 2013

A315 Phylloscopus collybita (Zilpzalp)

Legende

- Vorkommen der Art
- Verbreitungsgebiet
- Biogeogr. Region
- Flüsse
- Deutschland
- Bundesländer
- UTM-Gitter



Kombinierte Vorkommens- und Verbreitungskarte der Arten der Vogelschutz-Richtlinie

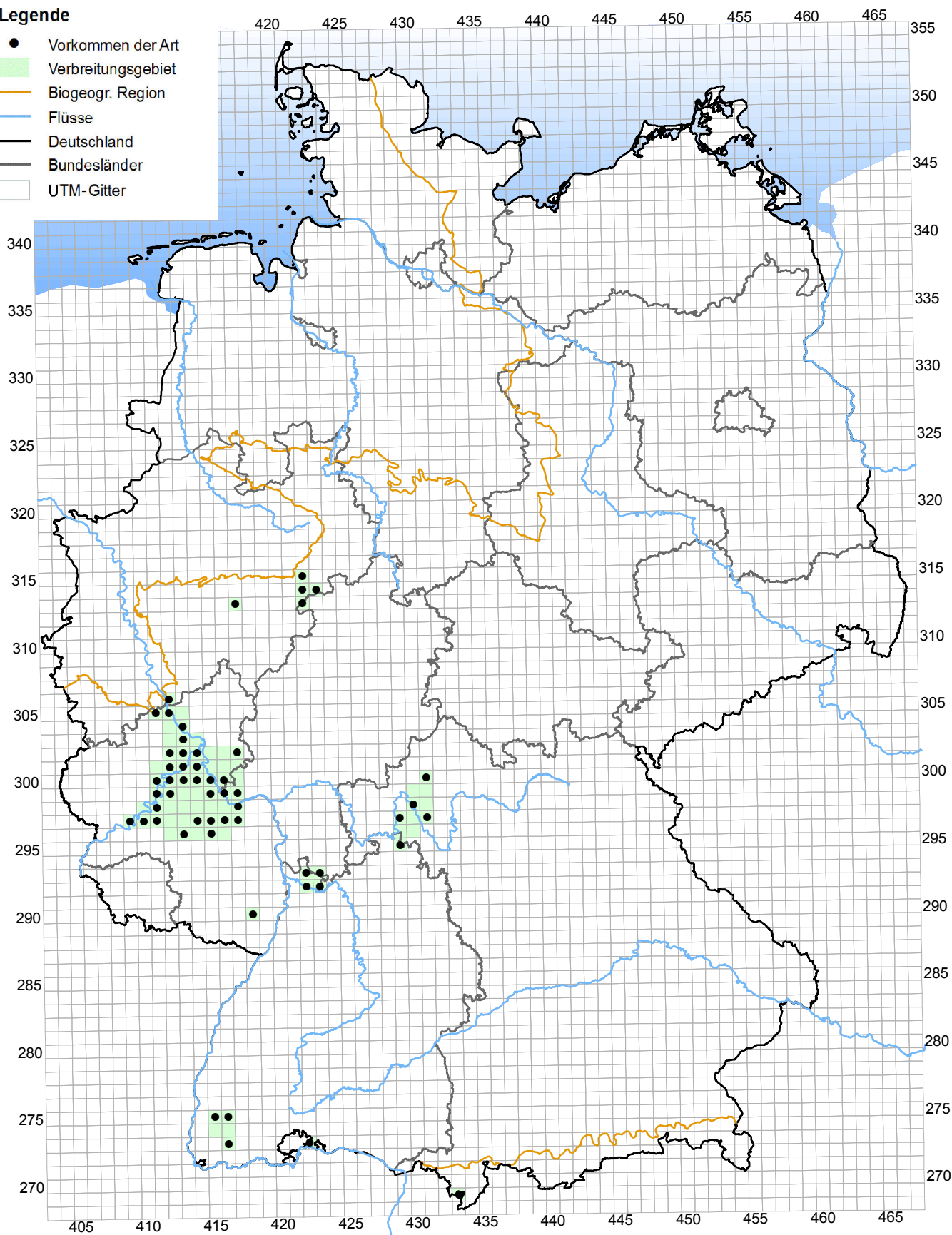
A378 *Emberiza cia* (Zippammer)

Stand: Dezember 2013

Berichtsjahr: 2013

Legende

- Vorkommen der Art
- Verbreitungsgebiet
- Biogeogr. Region
- Flüsse
- Deutschland
- Bundesländer
- UTM-Gitter



Kombinierte Vorkommens- und Verbreitungskarte der Arten der Vogelschutz-Richtlinie

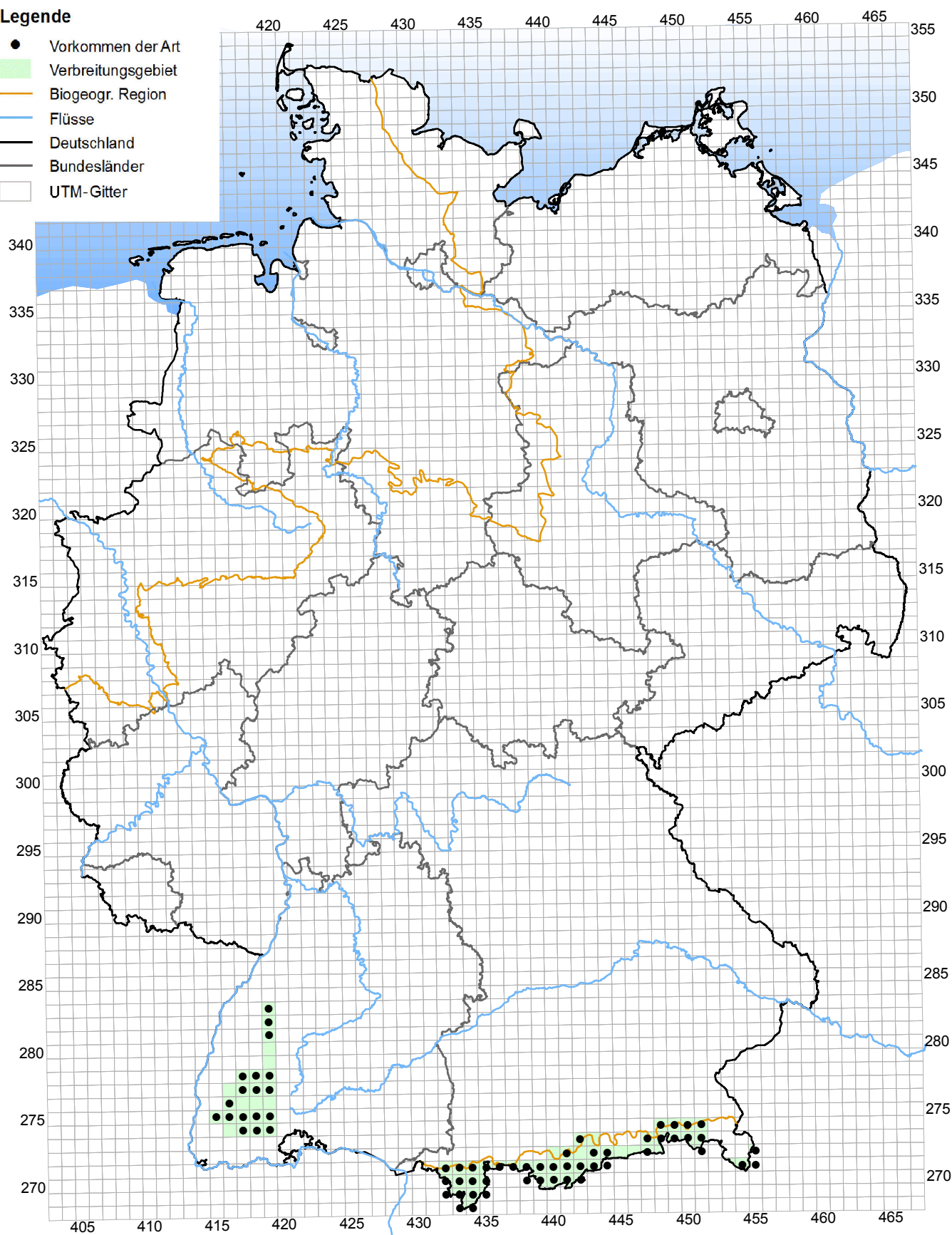
Stand: Dezember 2013

Berichtsjahr: 2013

A623 *Carduelis citrinella* (Zitronengirlitz)

Legende

- Vorkommen der Art
- Verbreitungsgebiet
- Biogeogr. Region
- Flüsse
- Deutschland
- Bundesländer
- UTM-Gitter



Kombinierte Vorkommens- und Verbreitungskarte der Arten der Vogelschutz-Richtlinie

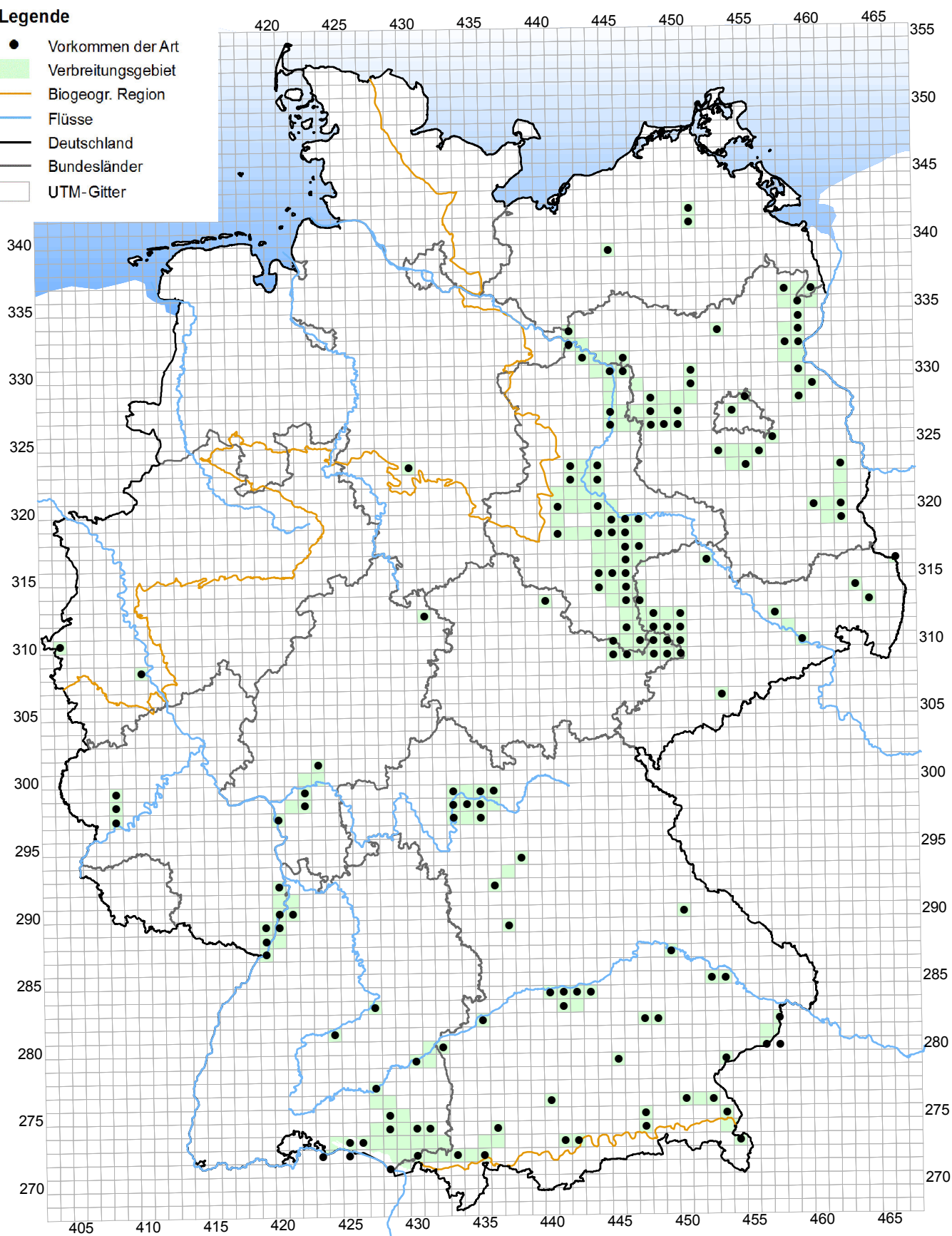
A617 *Ixobrychus minutus minutus* (Zwergdommel)

Stand: Dezember 2013

Berichtsjahr: 2013

Legende

- Vorkommen der Art
- Verbreitungsgebiet
- Biogeogr. Region
- Flüsse
- Deutschland
- Bundesländer
- UTM-Gitter

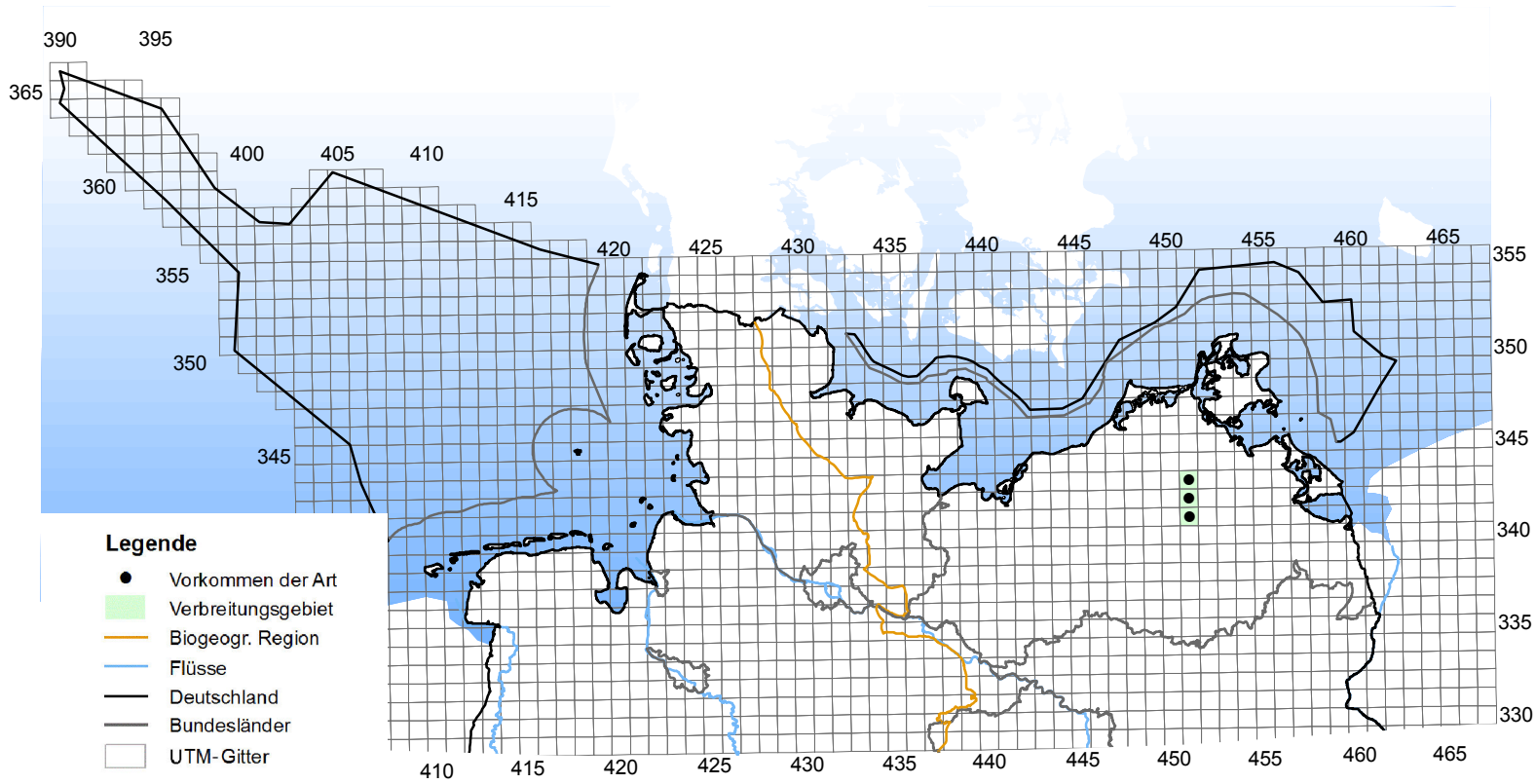


Kombinierte Vorkommens- und Verbreitungskarte der Arten der Vogelschutz-Richtlinie

A177 *Larus minutus* (Zwergmöwe)

Stand: Dezember 2013

Berichtsjahr: 2013



Legende

- Vorkommen der Art
- Verbreitungsgebiet
- Biogeogr. Region
- Flüsse
- Deutschland
- Bundesländer
- UTM-Gitter

0 50 100 Kilometer



Geobasisdaten (c) GeoBasis-DE / BKG

Quelle: Nationaler Vogelschutz-Bericht 2013

Datengrundlagen: Atlas der deutschen Brutvogelarten (Dachverband Deutscher Avifaunisten),
Verbreitungsdaten der Länder-Vogelschutzwarten sowie des BfN

Kombinierte Vorkommens- und Verbreitungskarte der Arten der Vogelschutz-Richtlinie

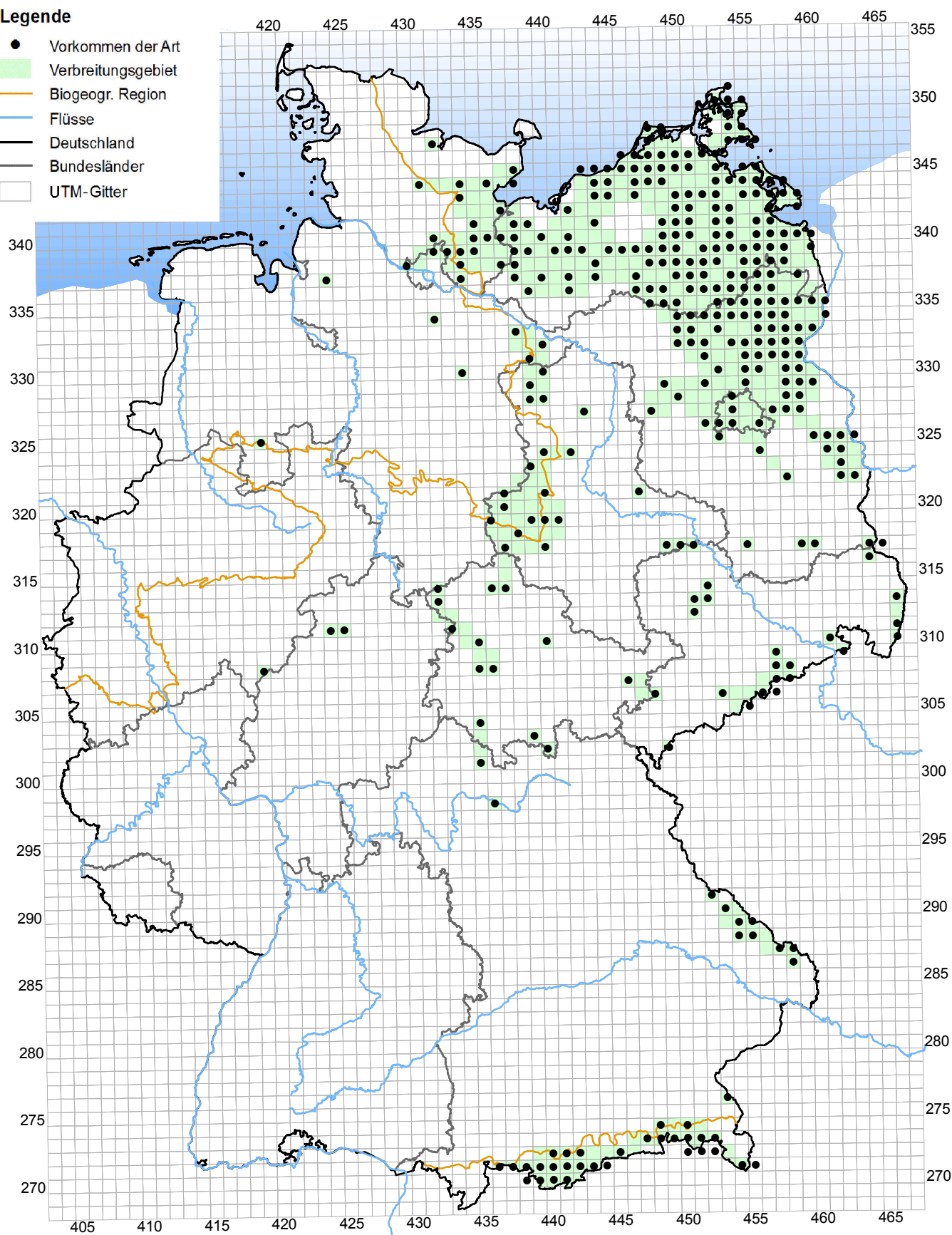
A320 *Ficedula parva* (Zwergschnäpper)

Stand: Dezember 2013

Berichtsjahr: 2013

Legende

- Vorkommen der Art
- Verbreitungsgebiet
- Biogeogr. Region
- Flüsse
- Deutschland
- Bundesländer
- UTM-Gitter

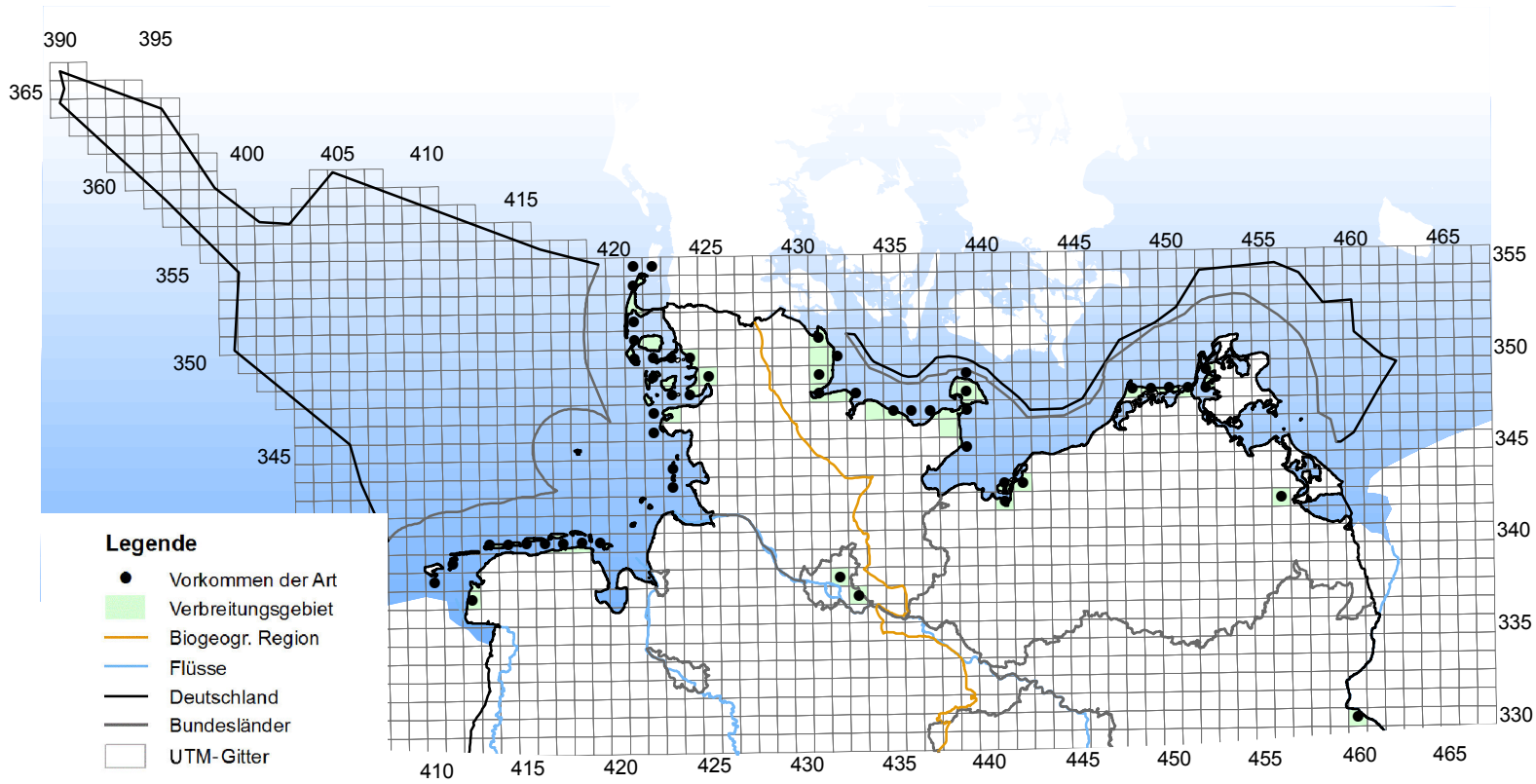


Kombinierte Vorkommens- und Verbreitungskarte der Arten der Vogelschutz-Richtlinie

A631 *Sterna albifrons albifrons* (Zwergseeschwalbe)

Stand: Dezember 2013

Berichtsjahr: 2013



Geobasisdaten (c) GeoBasis-DE / BKG

Quelle: Nationaler Vogelschutz-Bericht 2013

Datengrundlagen: Atlas der deutschen Brutvogelarten (Dachverband Deutscher Avifaunisten),
Verbreitungsdaten der Länder-Vogelschutzwarten sowie des BfN

Kombinierte Vorkommens- und Verbreitungskarte der Arten der Vogelschutz-Richtlinie

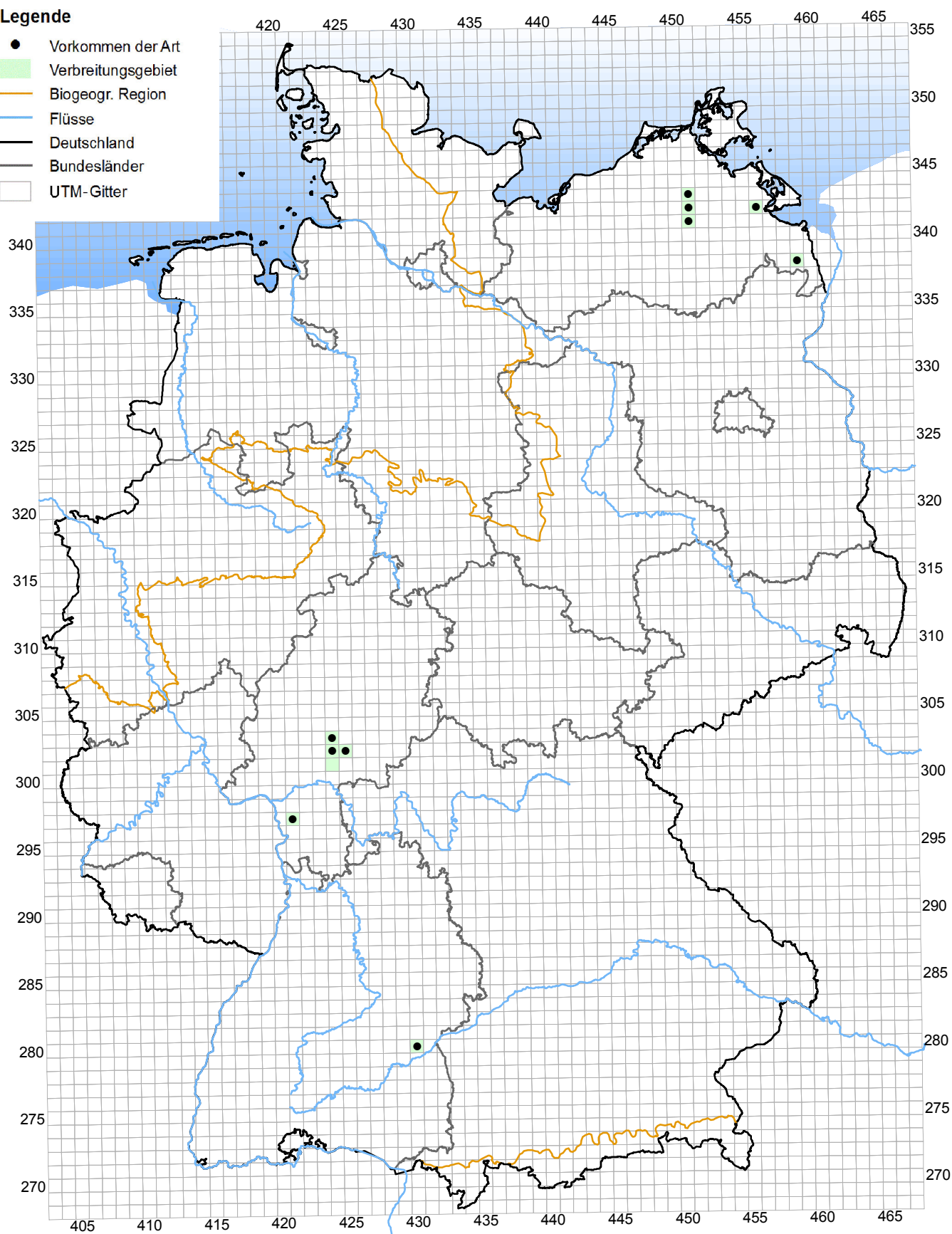
A720 Porzana pusilla intermedia (Zwergsumpfuhn)

Stand: Dezember 2013

Berichtsjahr: 2013

Legende

- Vorkommen der Art
- Verbreitungsgebiet
- Biogeogr. Region
- Flüsse
- Deutschland
- Bundesländer
- UTM-Gitter



Kombinierte Vorkommens- und Verbreitungskarte der Arten der Vogelschutz-Richtlinie

A690 Tachybaptus ruficollis ruficollis (Zwergtaucher)

Stand: Dezember 2013

Berichtsjahr: 2013

Legende

- Vorkommen der Art
- Verbreitungsgebiet
- Biogeogr. Region
- Flüsse
- Deutschland
- Bundesländer
- UTM-Gitter

