

# Kombinierte Vorkommens- und Verbreitungskarte der Arten der Vogelschutz-Richtlinie

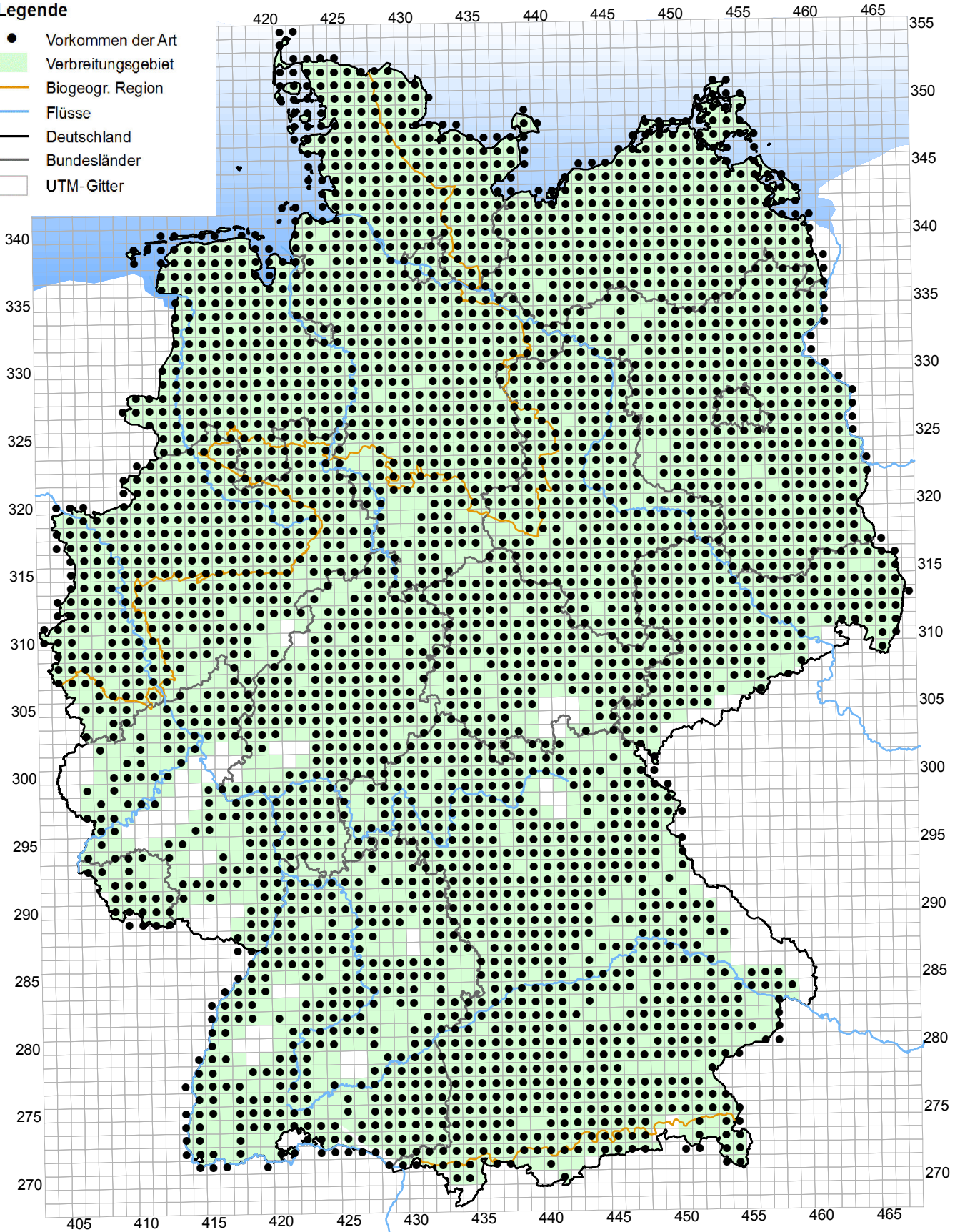
A723 *Fulica atra atra* (Blässhuhn)

Stand: Dezember 2013

Berichtsjahr: 2013

## Legende

- Vorkommen der Art
- Verbreitungsgebiet
- Biogeogr. Region
- Flüsse
- Deutschland
- Bundesländer
- UTM-Gitter



# Kombinierte Vorkommens- und Verbreitungskarte der Arten der Vogelschutz-Richtlinie

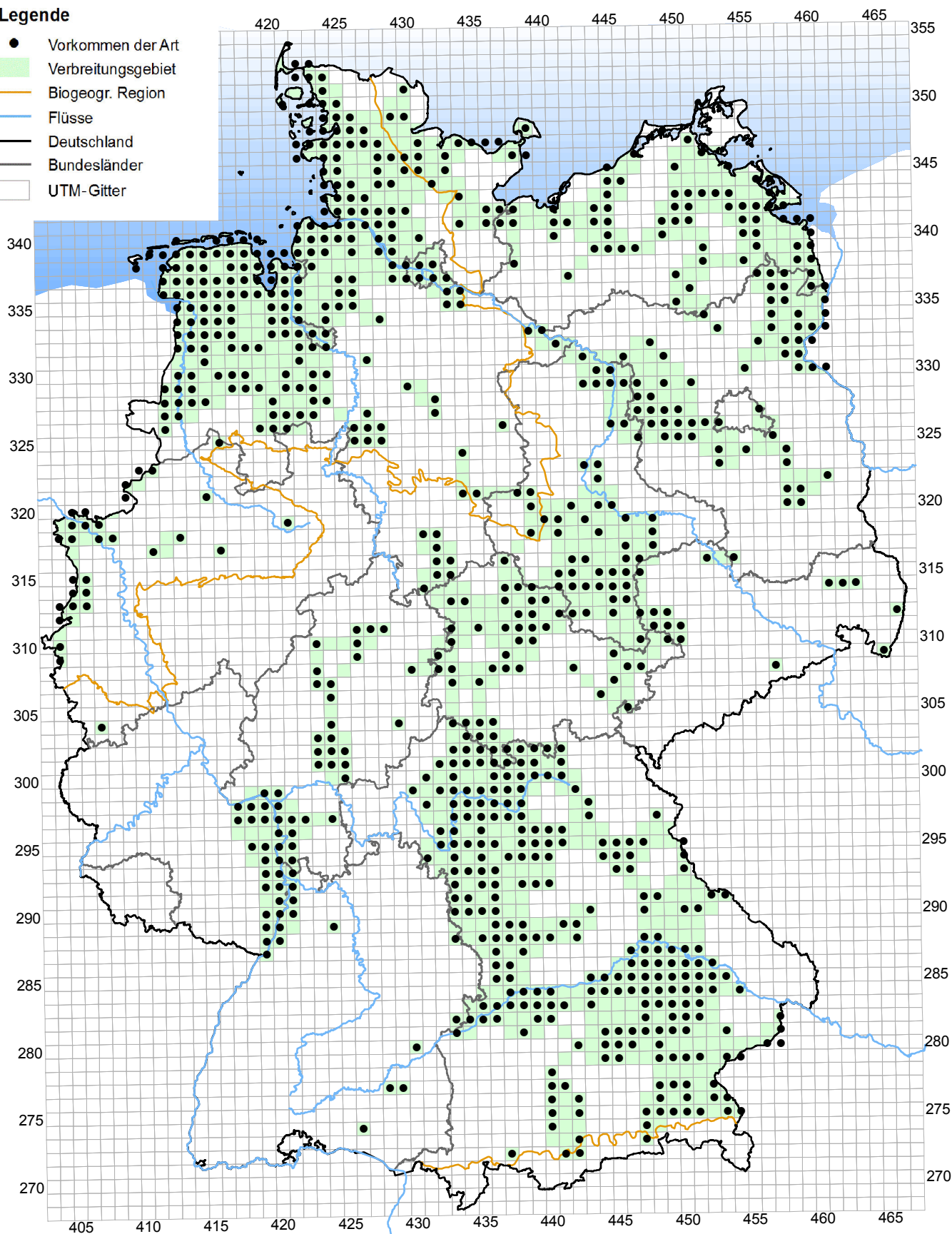
Stand: Dezember 2013

Berichtsjahr: 2013

A612 *Luscinia svecica cyaneola* (Blaukehlchen)

## Legende

- Vorkommen der Art
- Verbreitungsgebiet
- Biogeogr. Region
- Flüsse
- Deutschland
- Bundesländer
- UTM-Gitter



# Kombinierte Vorkommens- und Verbreitungskarte der Arten der Vogelschutz-Richtlinie

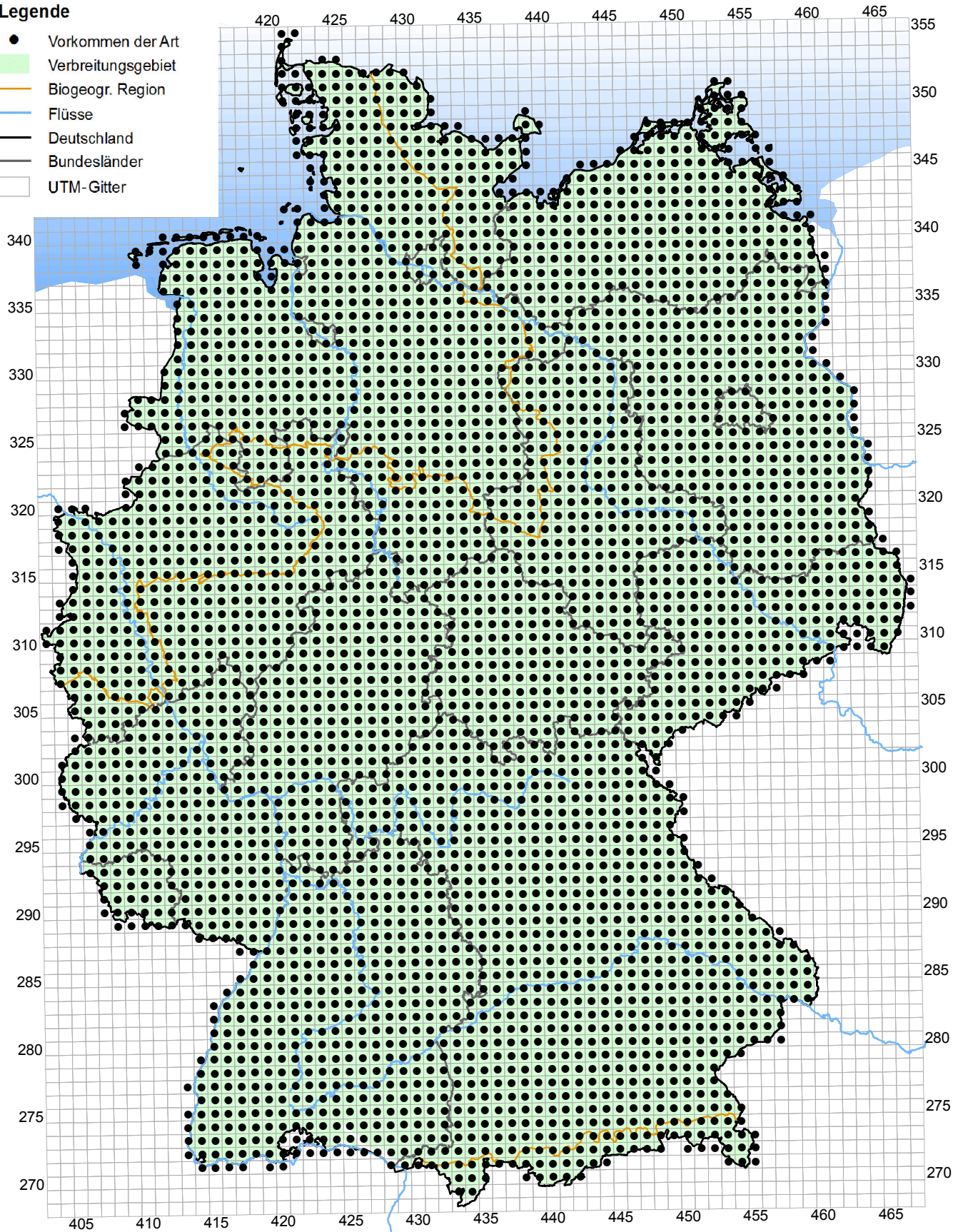
Stand: Dezember 2013

Berichtsjahr: 2013

A329 *Parus caeruleus* (Blaumeise)

## Legende

- Vorkommen der Art
- Verbreitungsgebiet
- Biogeogr. Region
- Flüsse
- Deutschland
- Bundesländer
- UTM-Gitter



# Kombinierte Vorkommens- und Verbreitungskarte der Arten der Vogelschutz-Richtlinie

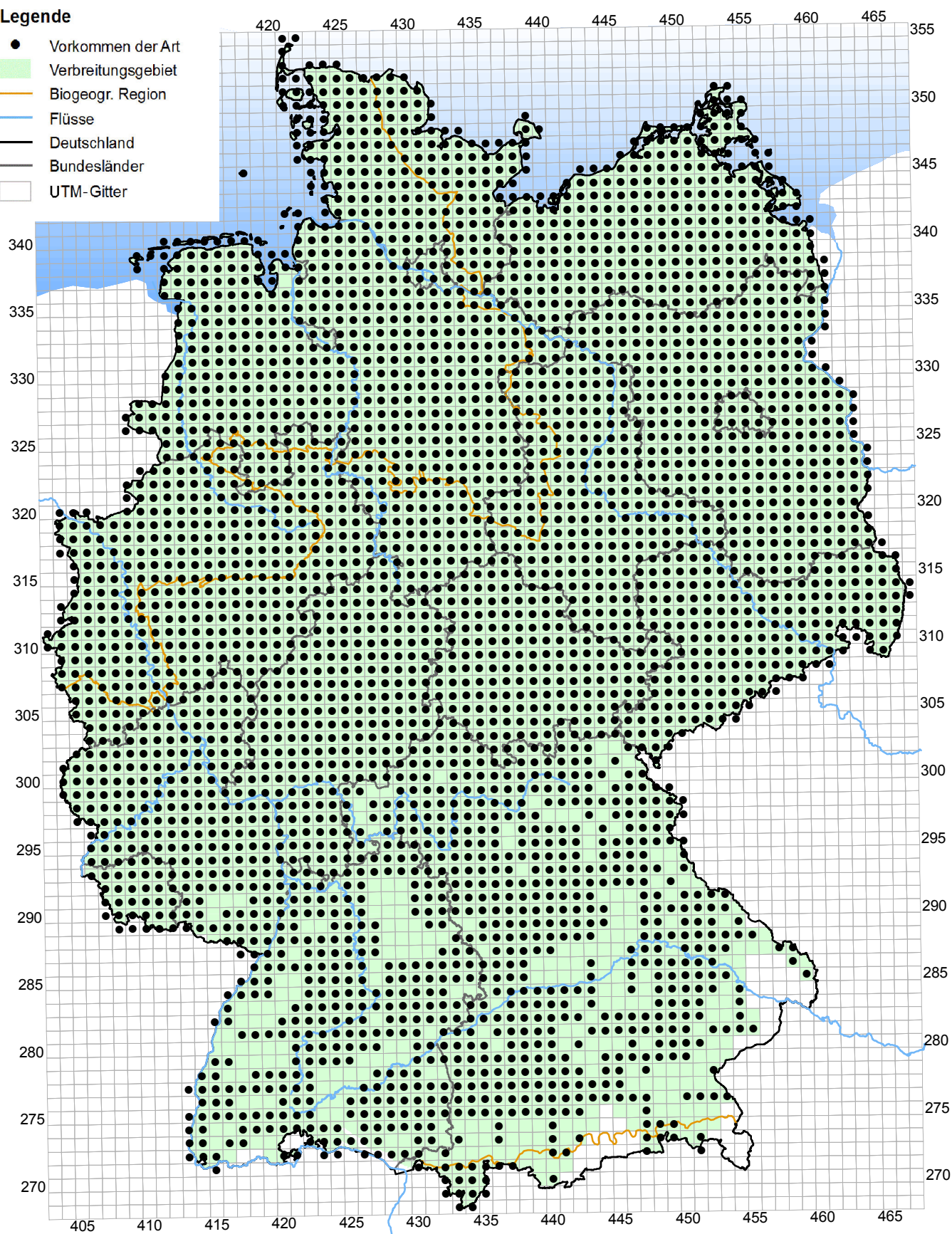
A366 *Carduelis cannabina* (Bluthänfling)

Stand: Dezember 2013

Berichtsjahr: 2013

## Legende

- Vorkommen der Art
- Verbreitungsgebiet
- Biogeogr. Region
- Flüsse
- Deutschland
- Bundesländer
- UTM-Gitter



# Kombinierte Vorkommens- und Verbreitungskarte der Arten der Vogelschutz-Richtlinie

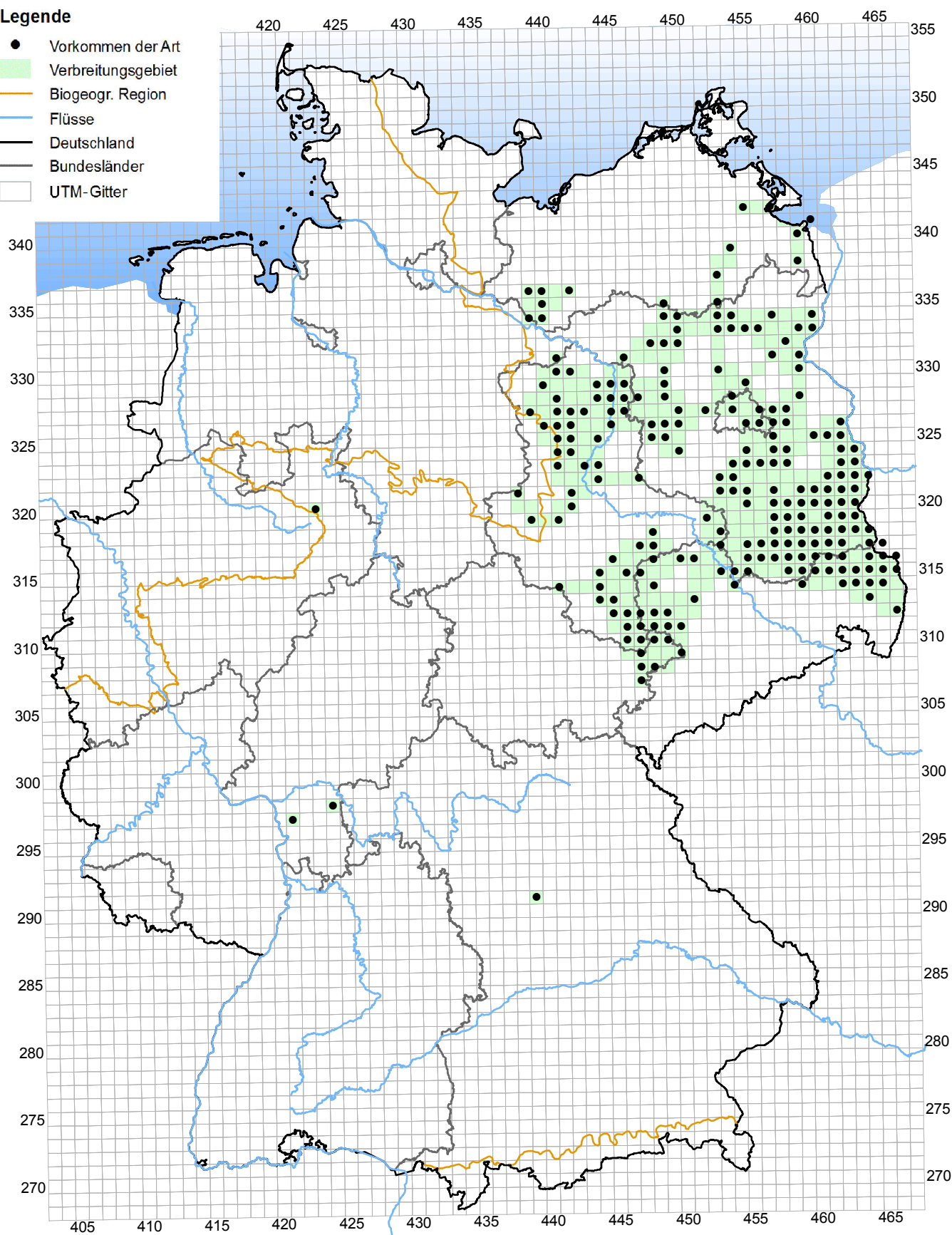
Stand: Dezember 2013

Berichtsjahr: 2013

A255 *Anthus campestris* (Brachpieper)

## Legende

- Vorkommen der Art
- Verbreitungsgebiet
- Biogeogr. Region
- Flüsse
- Deutschland
- Bundesländer
- UTM-Gitter



# Kombinierte Vorkommens- und Verbreitungskarte der Arten der Vogelschutz-Richtlinie

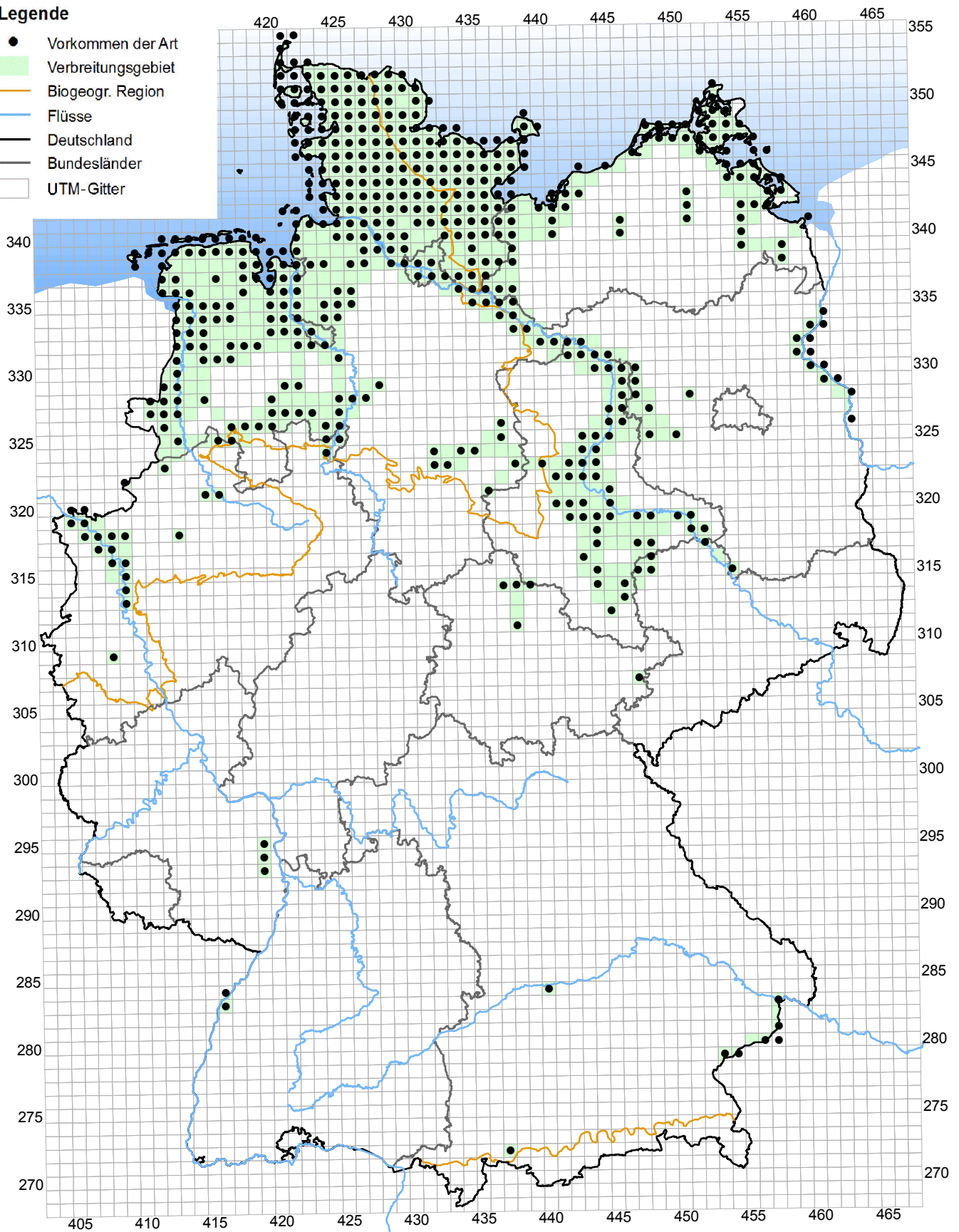
Stand: Dezember 2013

Berichtsjahr: 2013

A048 *Tadorna tadorna* (Brandgans)

## Legende

- Vorkommen der Art
- Verbreitungsgebiet
- Biogeogr. Region
- Flüsse
- Deutschland
- Bundesländer
- UTM-Gitter

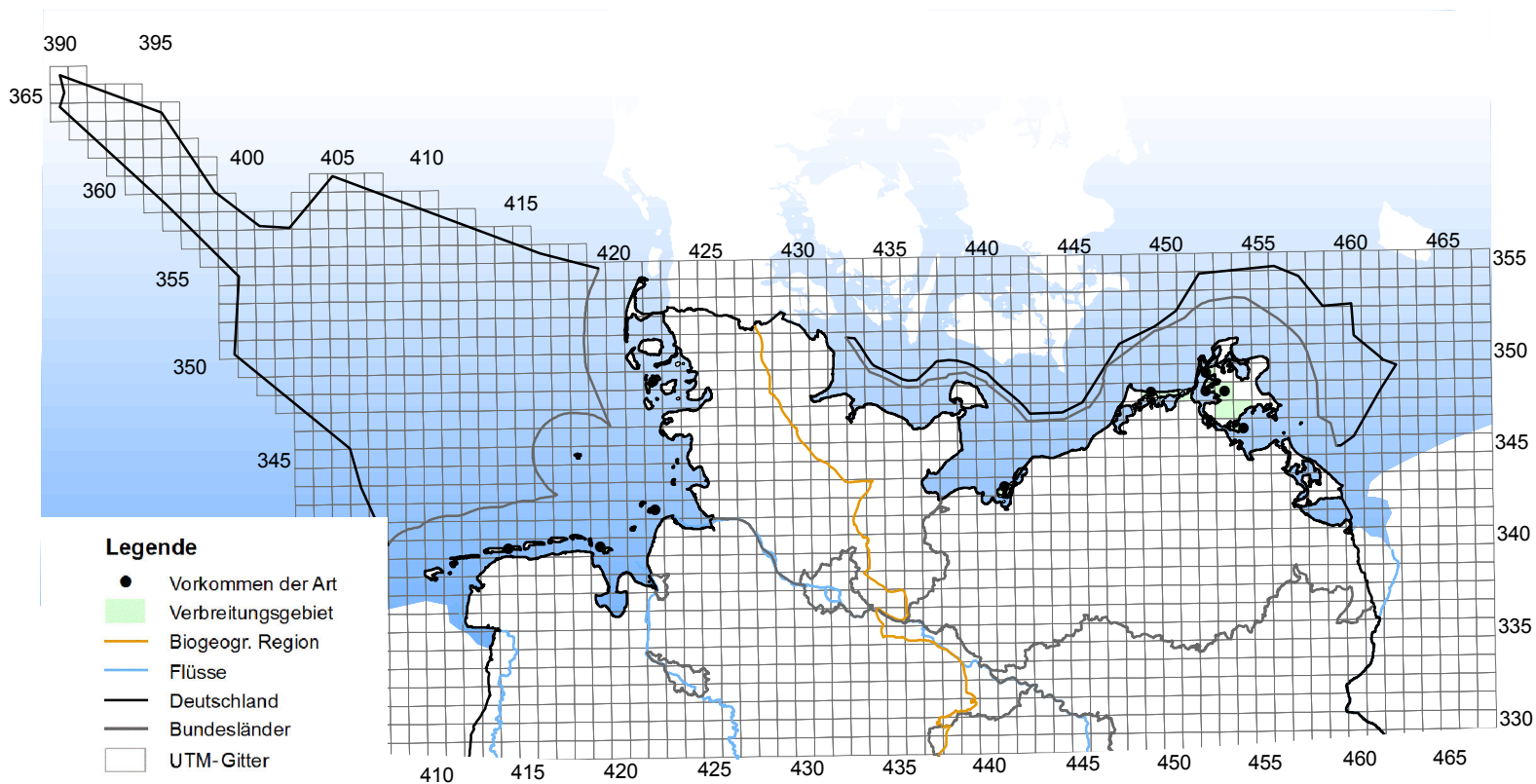


# Kombinierte Vorkommens- und Verbreitungskarte der Arten der Vogelschutz-Richtlinie

A191 *Sterna sandvicensis* (Brandseeschwalbe)

Stand: Dezember 2013

Berichtsjahr: 2013



0 50 100 Kilometer

Geobasisdaten (c) GeoBasis-DE / BKG

Quelle: Nationaler Vogelschutz-Bericht 2013

Datengrundlagen: Atlas der deutschen Brutvogelarten (Dachverband Deutscher Avifaunisten),  
Verbreitungsdaten der Länder-Vogelschutzwarten sowie des BfN

# Kombinierte Vorkommens- und Verbreitungskarte der Arten der Vogelschutz-Richtlinie

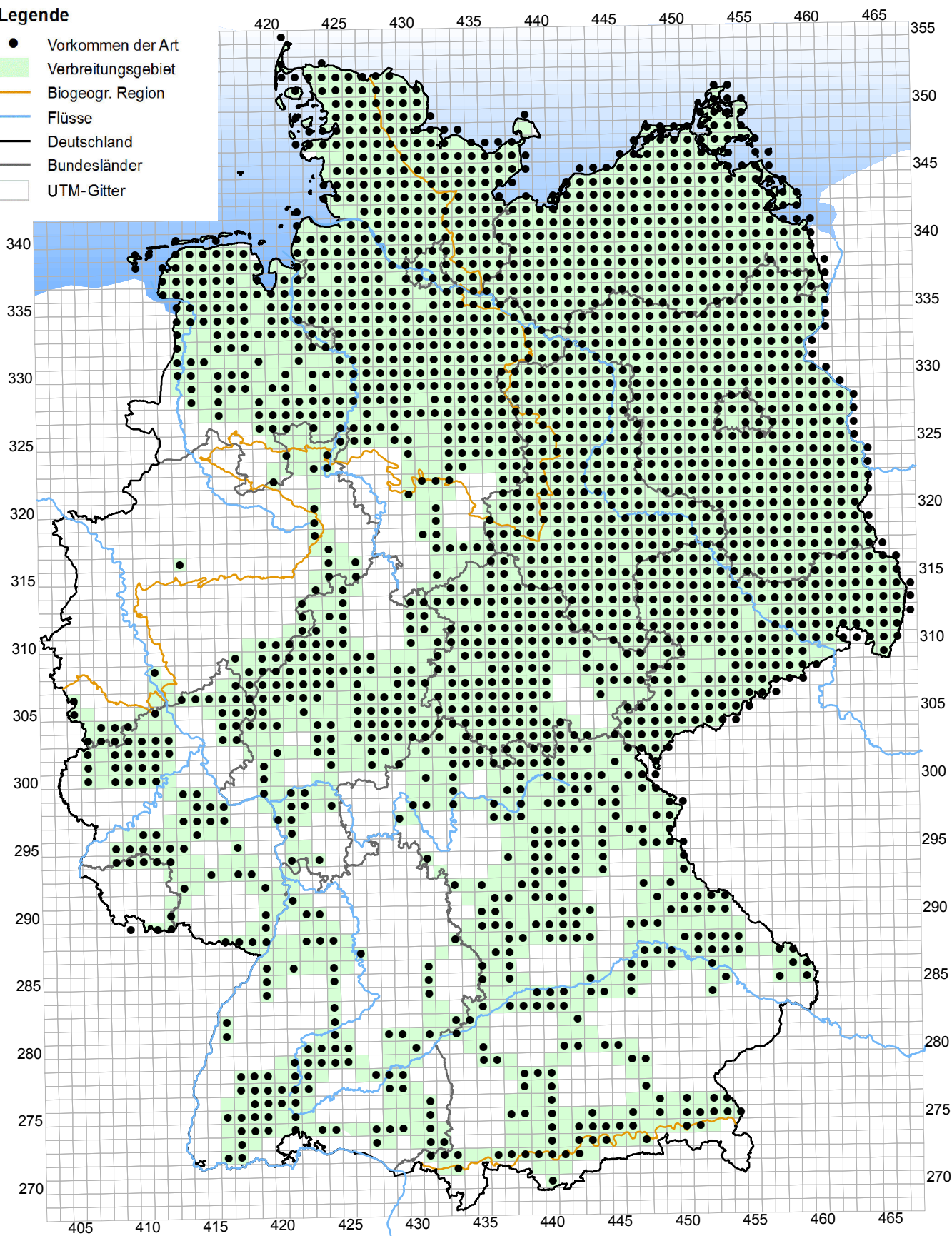
A275 *Saxicola rubetra* (Braunkehlchen)

Stand: Dezember 2013

Berichtsjahr: 2013

## Legende

- Vorkommen der Art
- Verbreitungsgebiet
- Biogeogr. Region
- Flüsse
- Deutschland
- Bundesländer
- UTM-Gitter





# Kombinierte Vorkommens- und Verbreitungskarte der Arten der Vogelschutz-Richtlinie

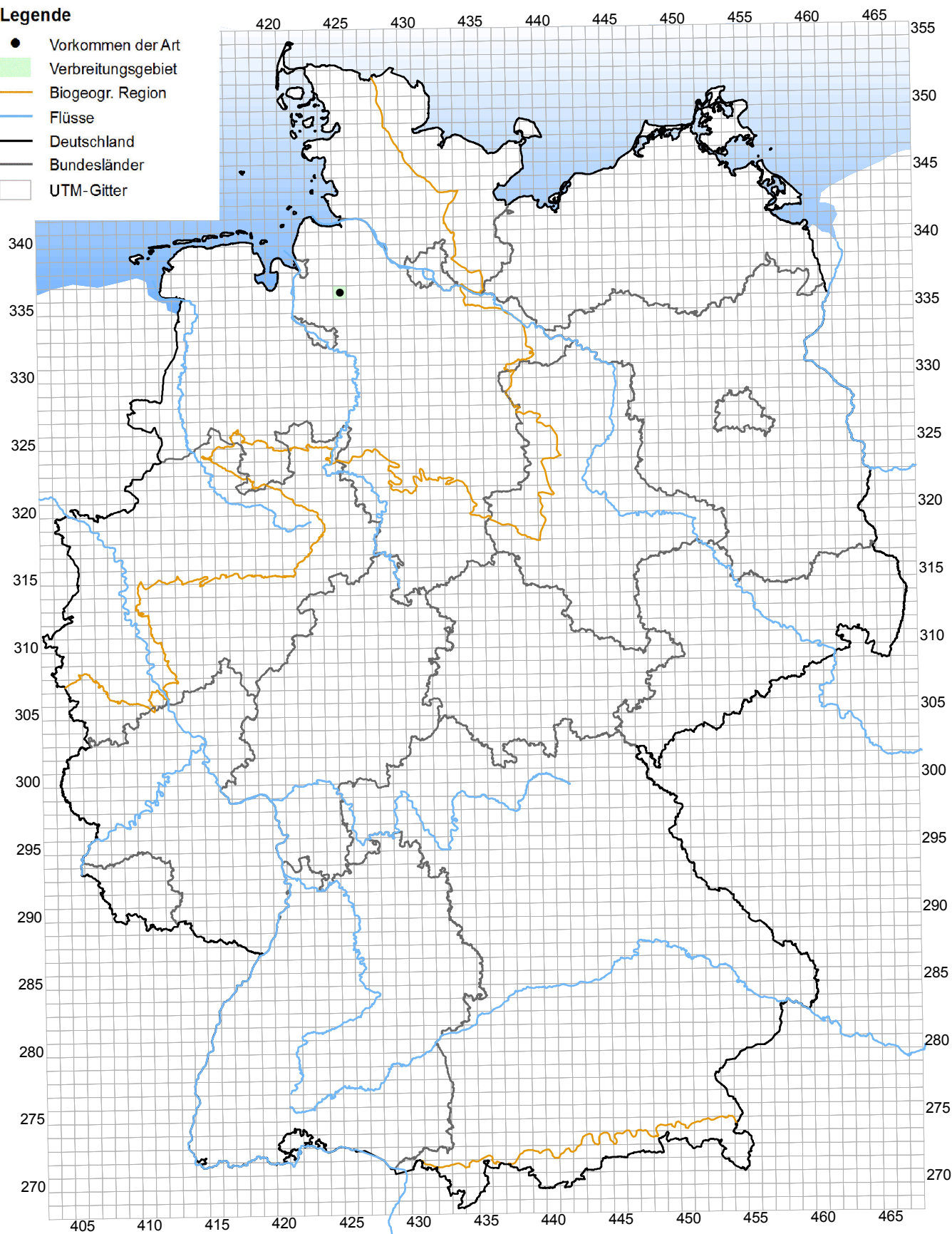
Stand: Dezember 2013

Berichtsjahr: 2013

A166 *Tringa glareola* (Bruchwasserläufer)

## Legende

- Vorkommen der Art
- Verbreitungsgebiet
- Biogeogr. Region
- Flüsse
- Deutschland
- Bundesländer
- UTM-Gitter



# Kombinierte Vorkommens- und Verbreitungskarte der Arten der Vogelschutz-Richtlinie

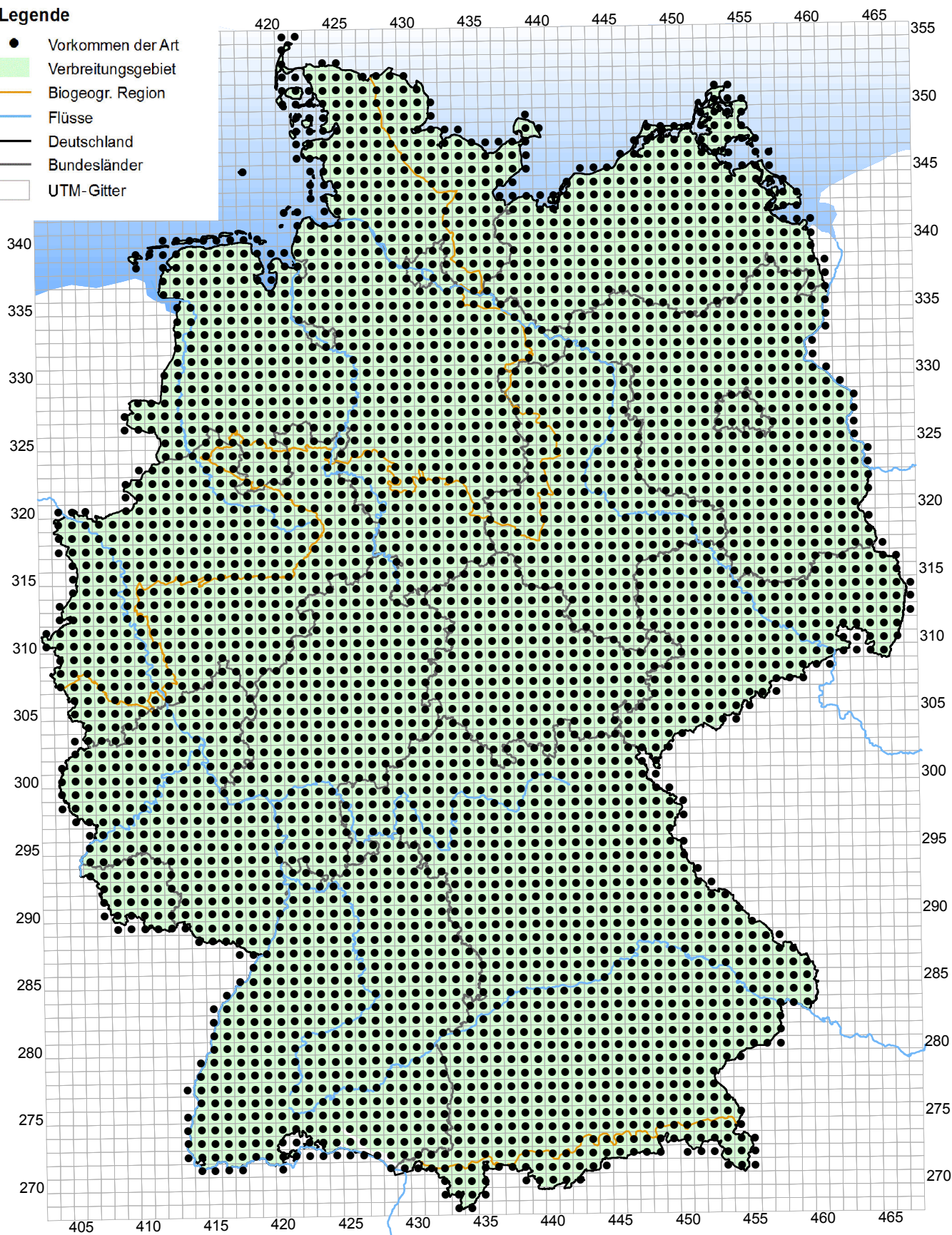
Stand: Dezember 2013

Berichtsjahr: 2013

A657 *Fringilla coelebs* all others (Buchfink)

## Legende

- Vorkommen der Art
- Verbreitungsgebiet
- Biogeogr. Region
- Flüsse
- Deutschland
- Bundesländer
- UTM-Gitter



# Kombinierte Vorkommens- und Verbreitungskarte der Arten der Vogelschutz-Richtlinie

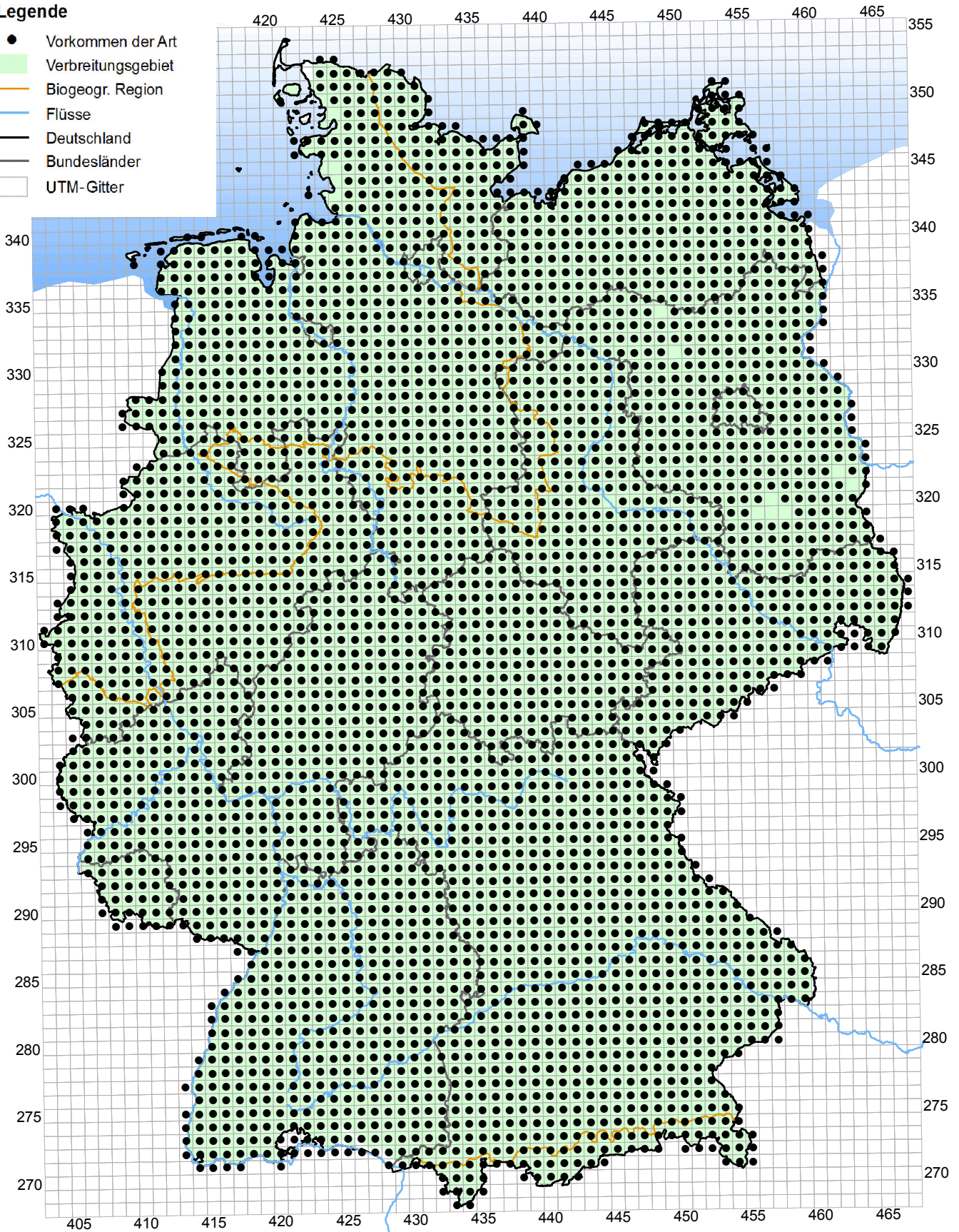
A658 *Dendrocopos major* all others (Buntspecht)

Stand: Dezember 2013

Berichtsjahr: 2013

## Legende

- Vorkommen der Art
- Verbreitungsgebiet
- Biogeogr. Region
- Flüsse
- Deutschland
- Bundesländer
- UTM-Gitter



# Kombinierte Vorkommens- und Verbreitungskarte der Arten der Vogelschutz-Richtlinie

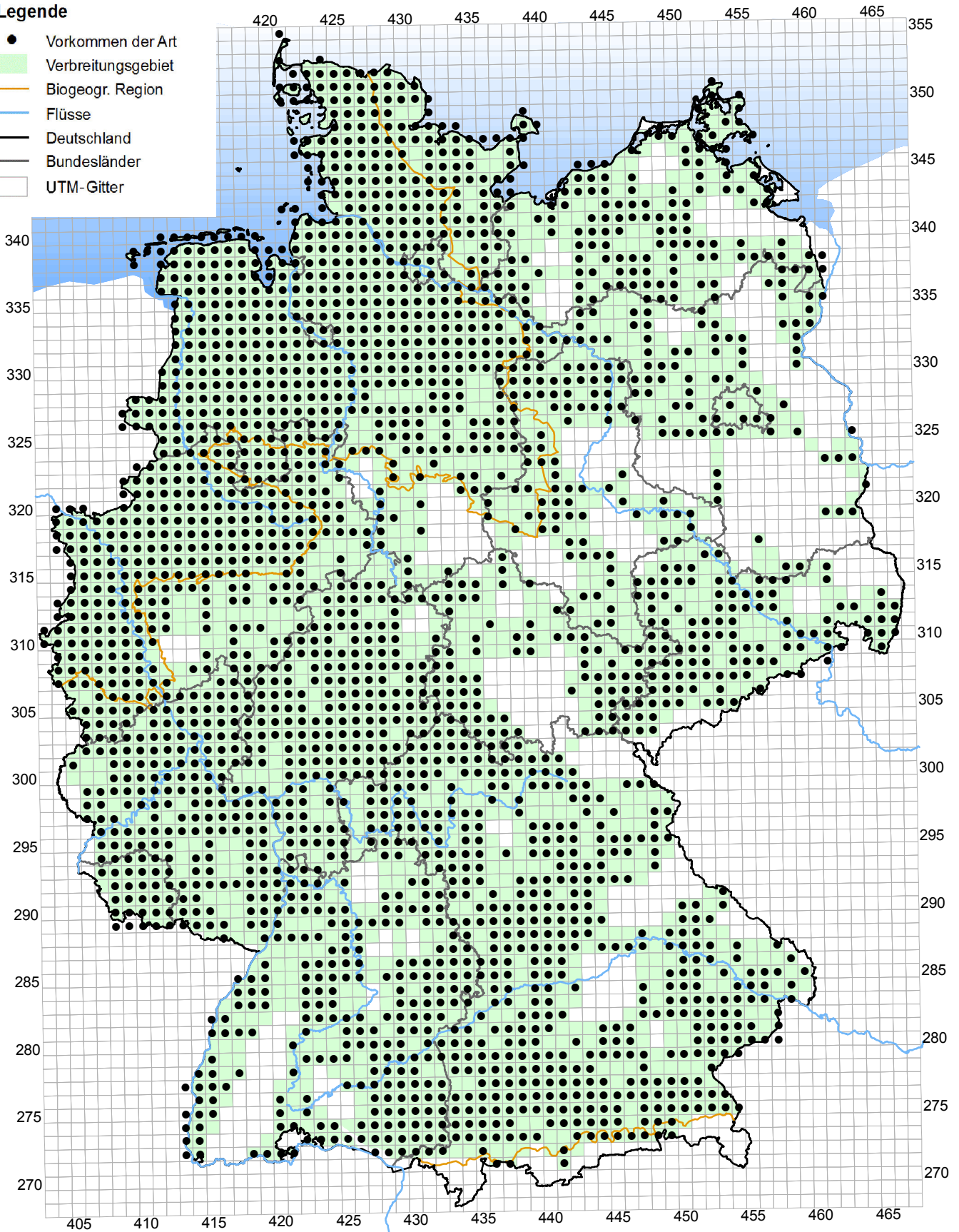
A347 *Corvus monedula* (Dohle)

Stand: Dezember 2013

Berichtsjahr: 2013

## Legende

- Vorkommen der Art
- Verbreitungsgebiet
- Biogeogr. Region
- Flüsse
- Deutschland
- Bundesländer
- UTM-Gitter



# Kombinierte Vorkommens- und Verbreitungskarte der Arten der Vogelschutz-Richtlinie

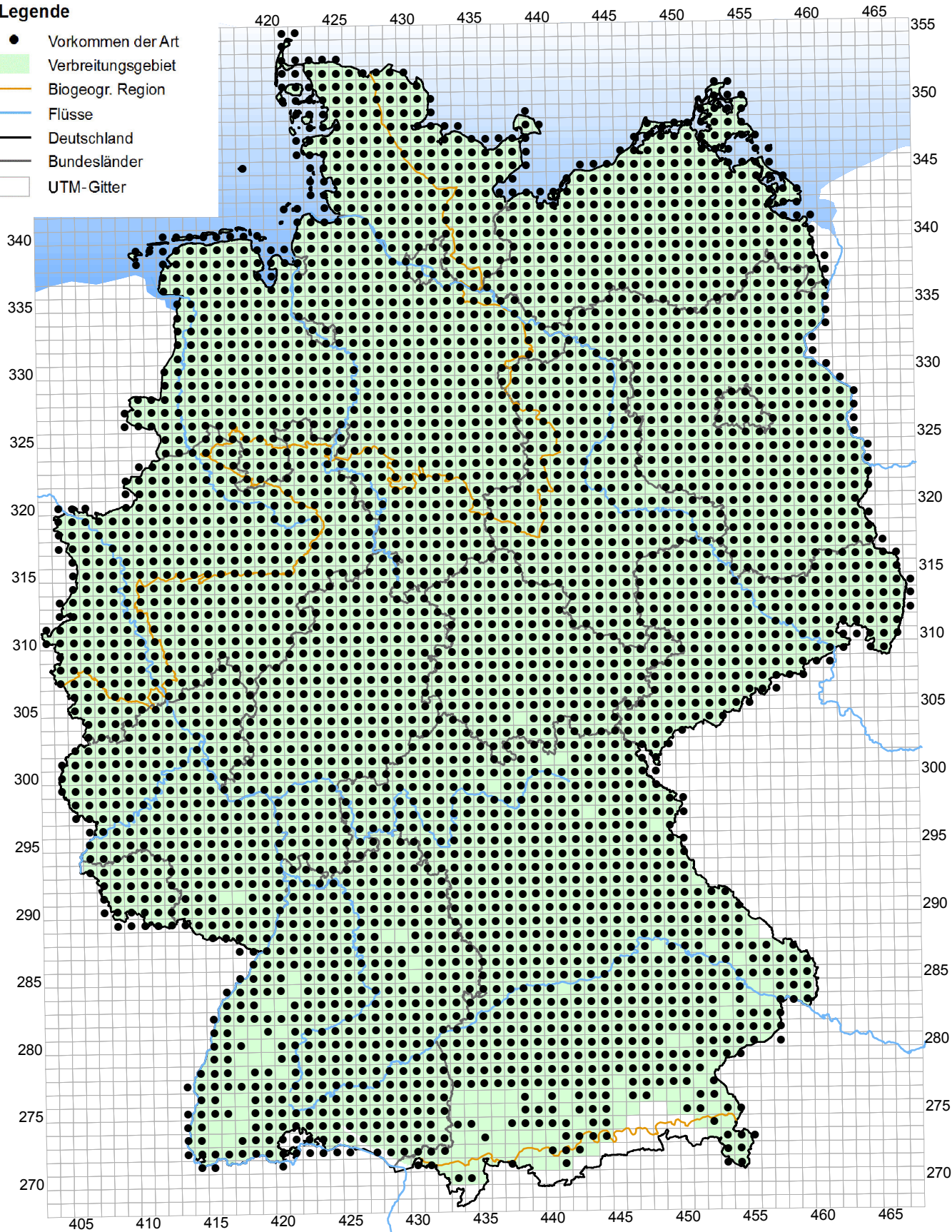
Stand: Dezember 2013

Berichtsjahr: 2013

A309 *Sylvia communis* (Dorngrasmücke)

## Legende

- Vorkommen der Art
- Verbreitungsgebiet
- Biogeogr. Region
- Flüsse
- Deutschland
- Bundesländer
- UTM-Gitter

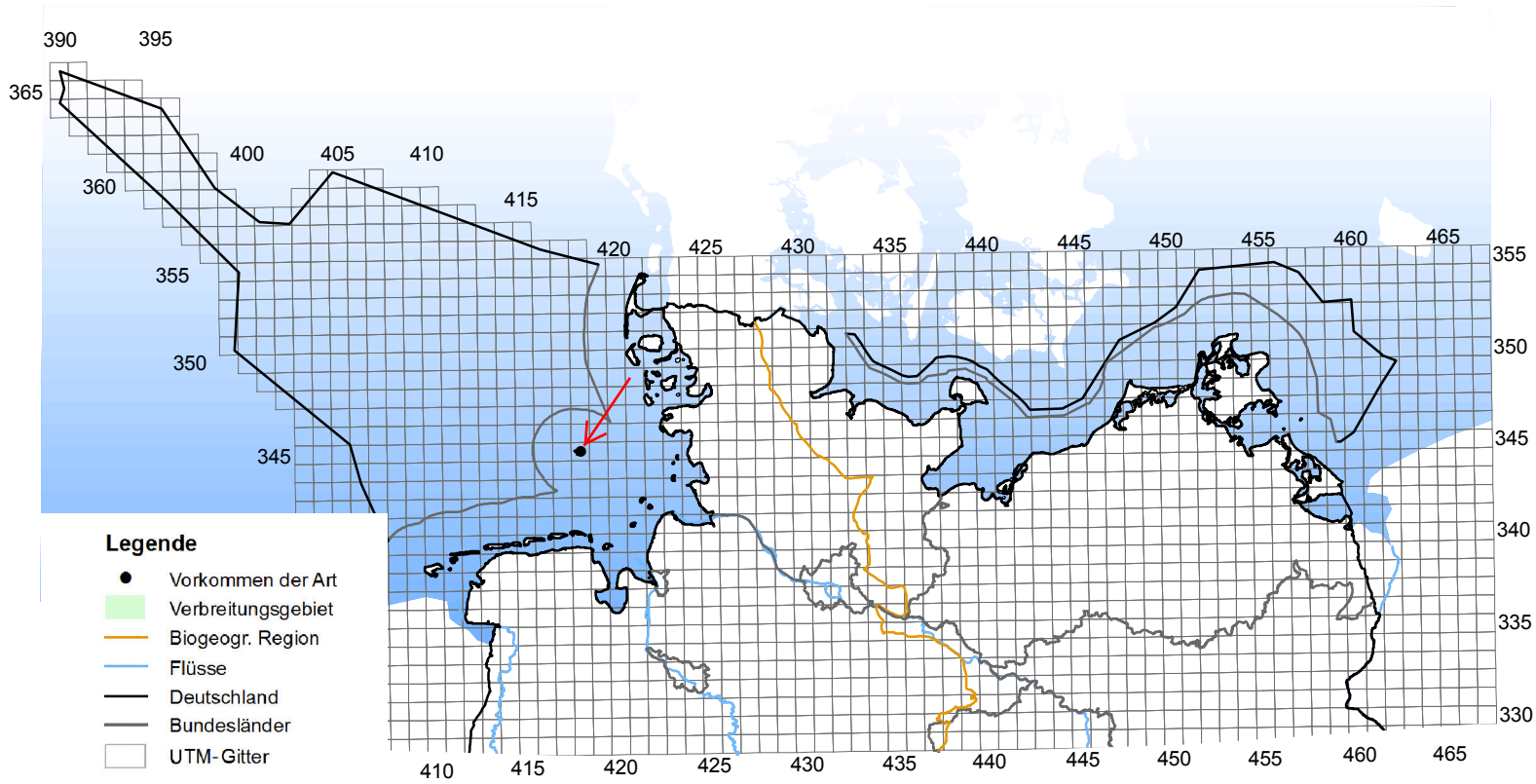


# Kombinierte Vorkommens- und Verbreitungskarte der Arten der Vogelschutz-Richtlinie

A188 *Rissa tridactyla* (Dreizehenmöwe)

Stand: Dezember 2013

Berichtsjahr: 2013



0 50 100 Kilometer

Geobasisdaten (c) GeoBasis-DE / BKG

Quelle: Nationaler Vogelschutz-Bericht 2013

Datengrundlagen: Atlas der deutschen Brutvogelarten (Dachverband Deutscher Avifaunisten),  
Verbreitungsdaten der Länder-Vogelschutzwarten sowie des BfN

# Kombinierte Vorkommens- und Verbreitungskarte der Arten der Vogelschutz-Richtlinie

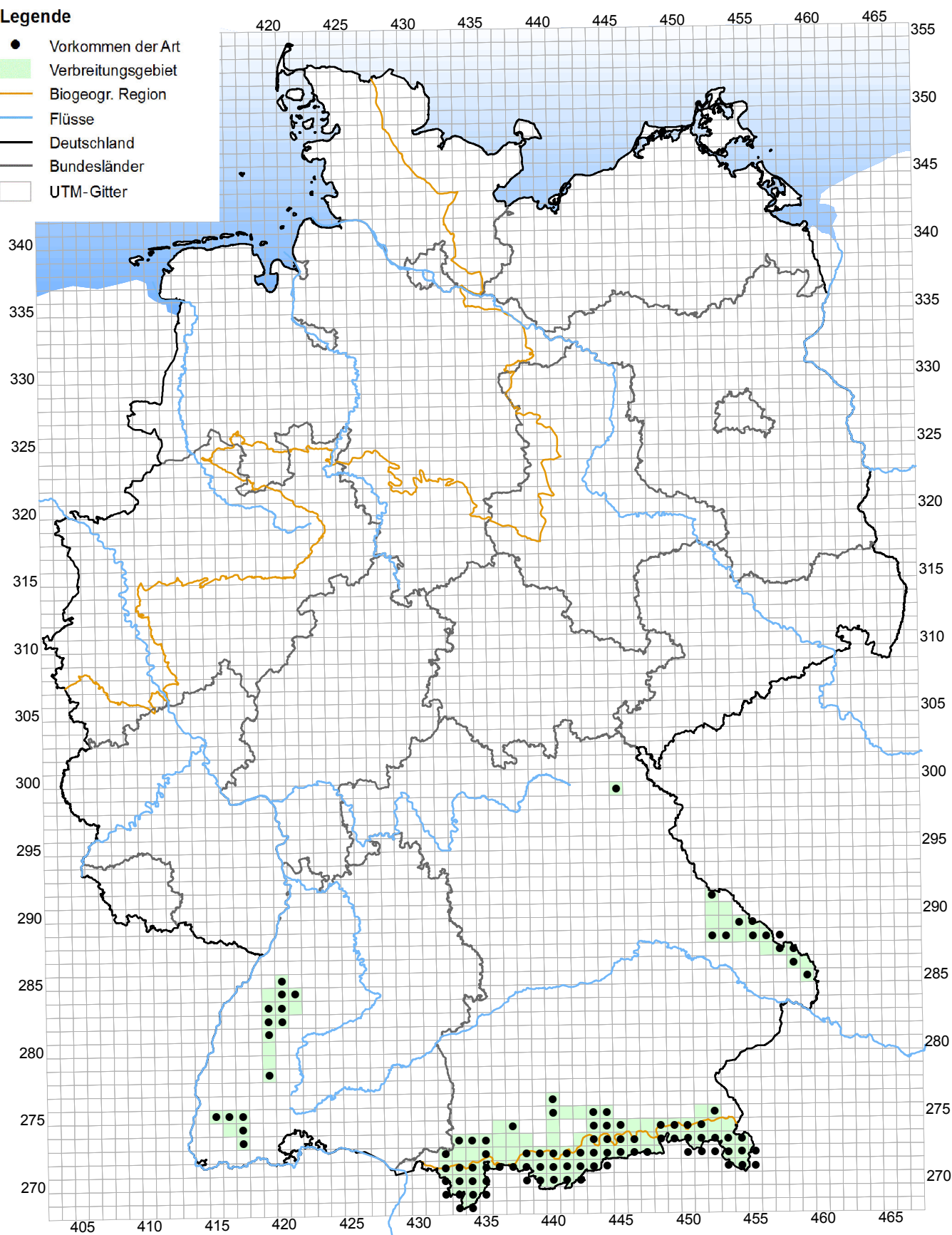
Stand: Dezember 2013

Berichtsjahr: 2013

A241 *Picoides tridactylus* (Dreizehenspecht)

## Legende

- Vorkommen der Art
- Verbreitungsgebiet
- Biogeogr. Region
- Flüsse
- Deutschland
- Bundesländer
- UTM-Gitter



# Kombinierte Vorkommens- und Verbreitungskarte der Arten der Vogelschutz-Richtlinie

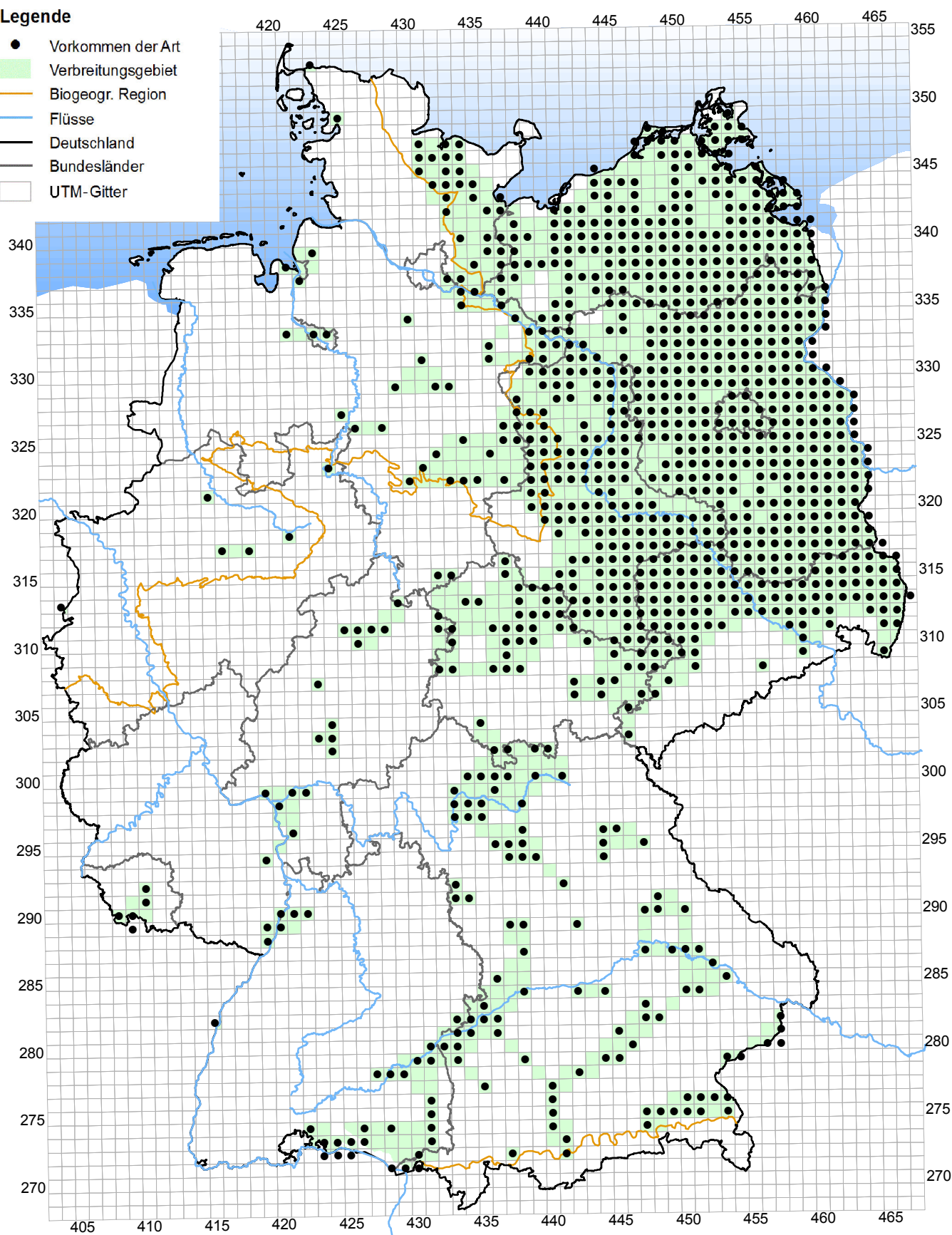
A298 *Acrocephalus arundinaceus* (Drosselrohrsänger)

Stand: Dezember 2013

Berichtsjahr: 2013

## Legende

- Vorkommen der Art
- Verbreitungsgebiet
- Biogeogr. Region
- Flüsse
- Deutschland
- Bundesländer
- UTM-Gitter





# Kombinierte Vorkommens- und Verbreitungskarte der Arten der Vogelschutz-Richtlinie

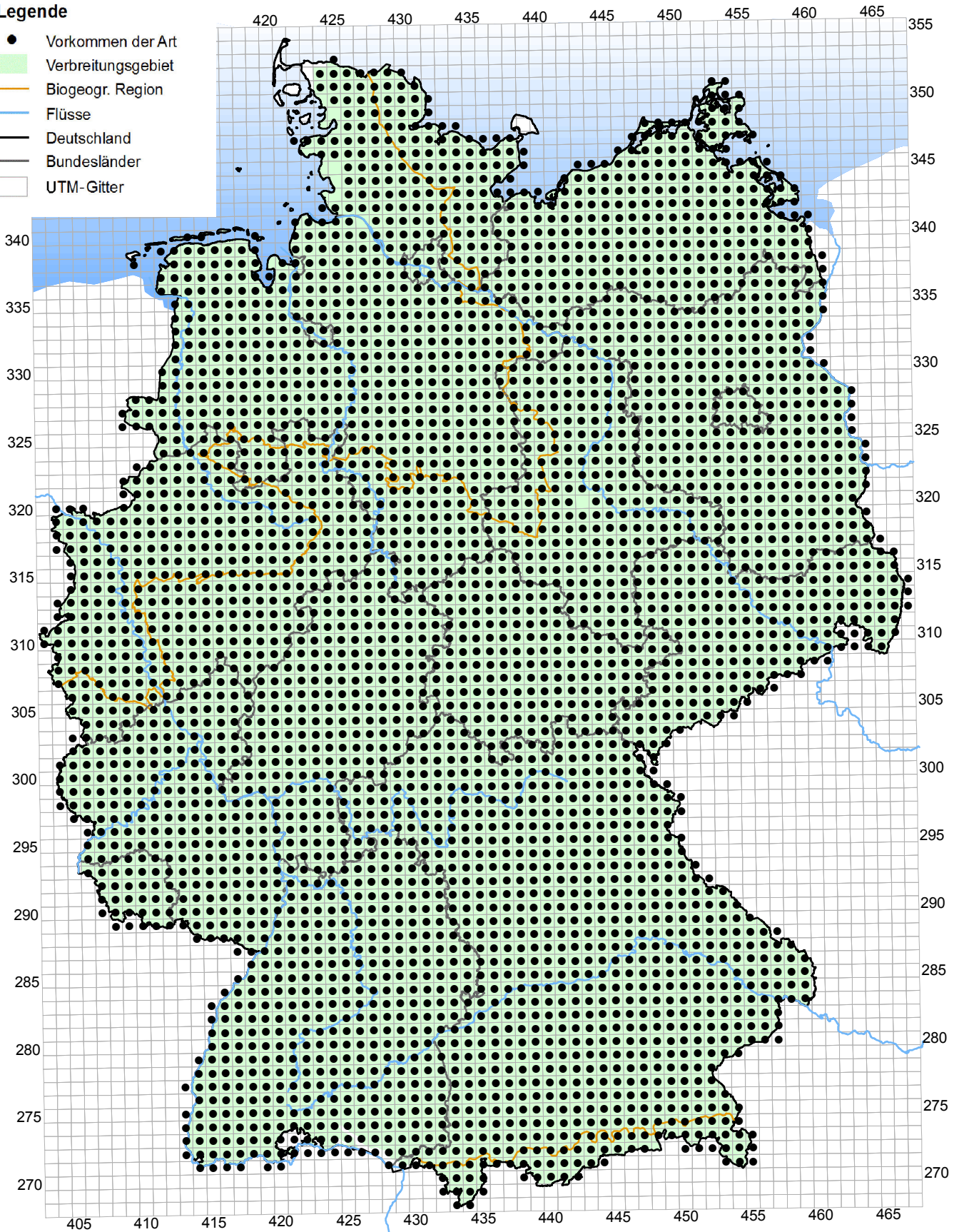
A342 *Garrulus glandarius* (Eichelhäher)

Stand: Dezember 2013

Berichtsjahr: 2013

## Legende

- Vorkommen der Art
- Verbreitungsgebiet
- Biogeogr. Region
- Flüsse
- Deutschland
- Bundesländer
- UTM-Gitter



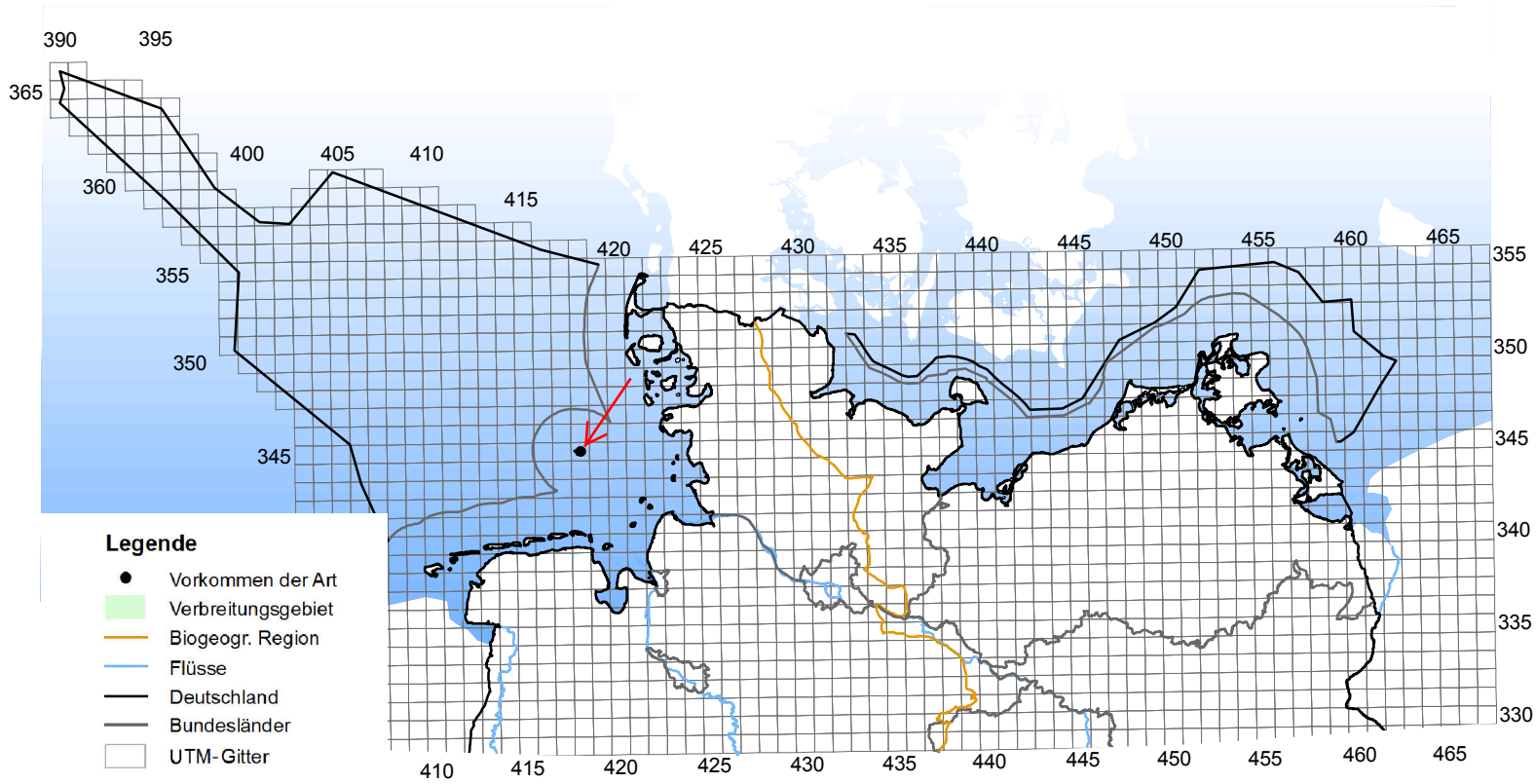


# Kombinierte Vorkommens- und Verbreitungskarte der Arten der Vogelschutz-Richtlinie

A009 Fulmarus glacialis (Eissturmvogel)

Stand: Dezember 2013

Berichtsjahr: 2013



0 50 100 Kilometer

Geobasisdaten (c) GeoBasis-DE / BKG

Quelle: Nationaler Vogelschutz-Bericht 2013

Datengrundlagen: Atlas der deutschen Brutvogelarten (Dachverband Deutscher Avifaunisten),  
Verbreitungsdaten der Länder-Vogelschutzwarten sowie des BfN

# Kombinierte Vorkommens- und Verbreitungskarte der Arten der Vogelschutz-Richtlinie

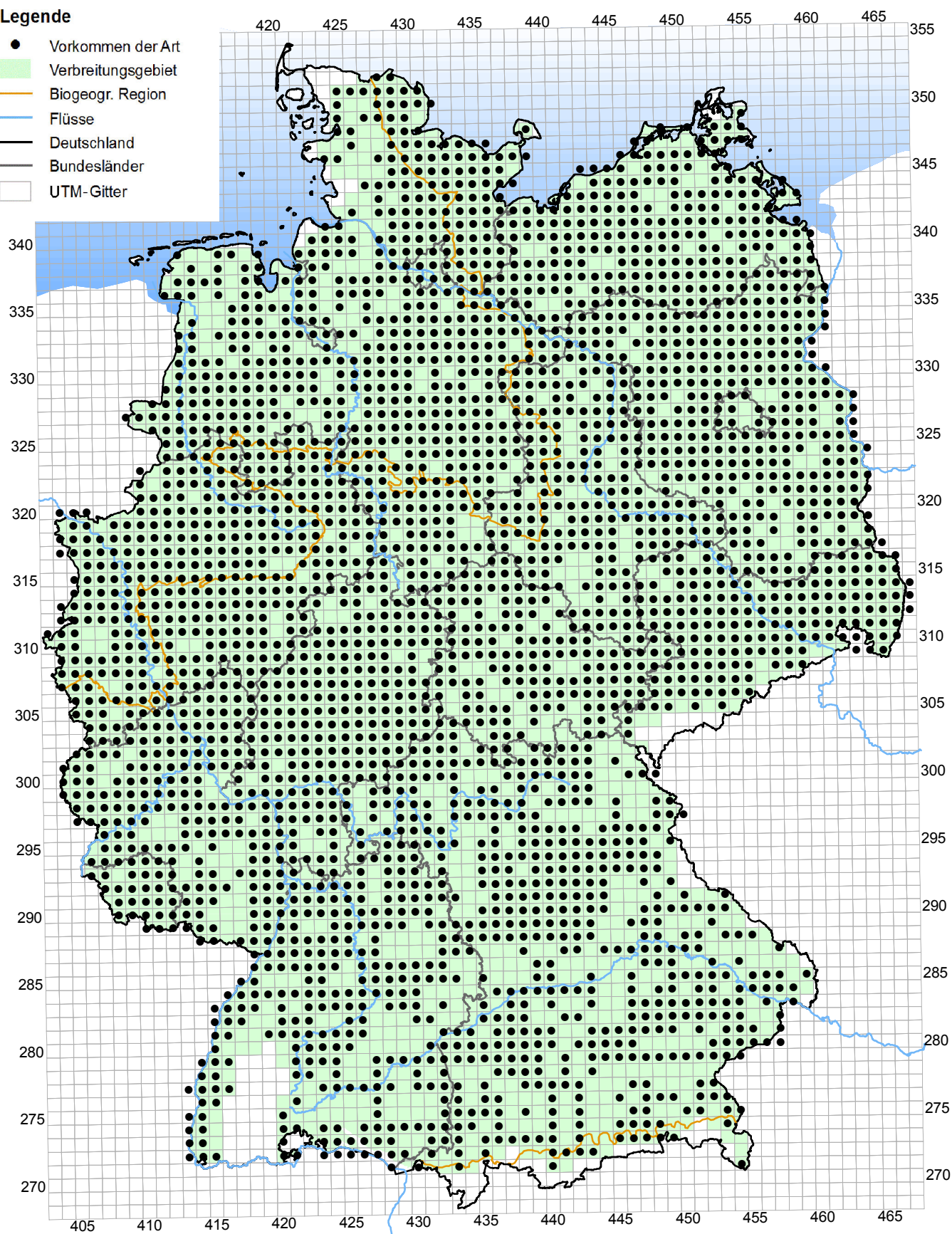
A229 *Alcedo atthis* (Eisvogel)

Stand: Dezember 2013

Berichtsjahr: 2013

## Legende

- Vorkommen der Art
- Verbreitungsgebiet
- Biogeogr. Region
- Flüsse
- Deutschland
- Bundesländer
- UTM-Gitter



# Kombinierte Vorkommens- und Verbreitungskarte der Arten der Vogelschutz-Richtlinie

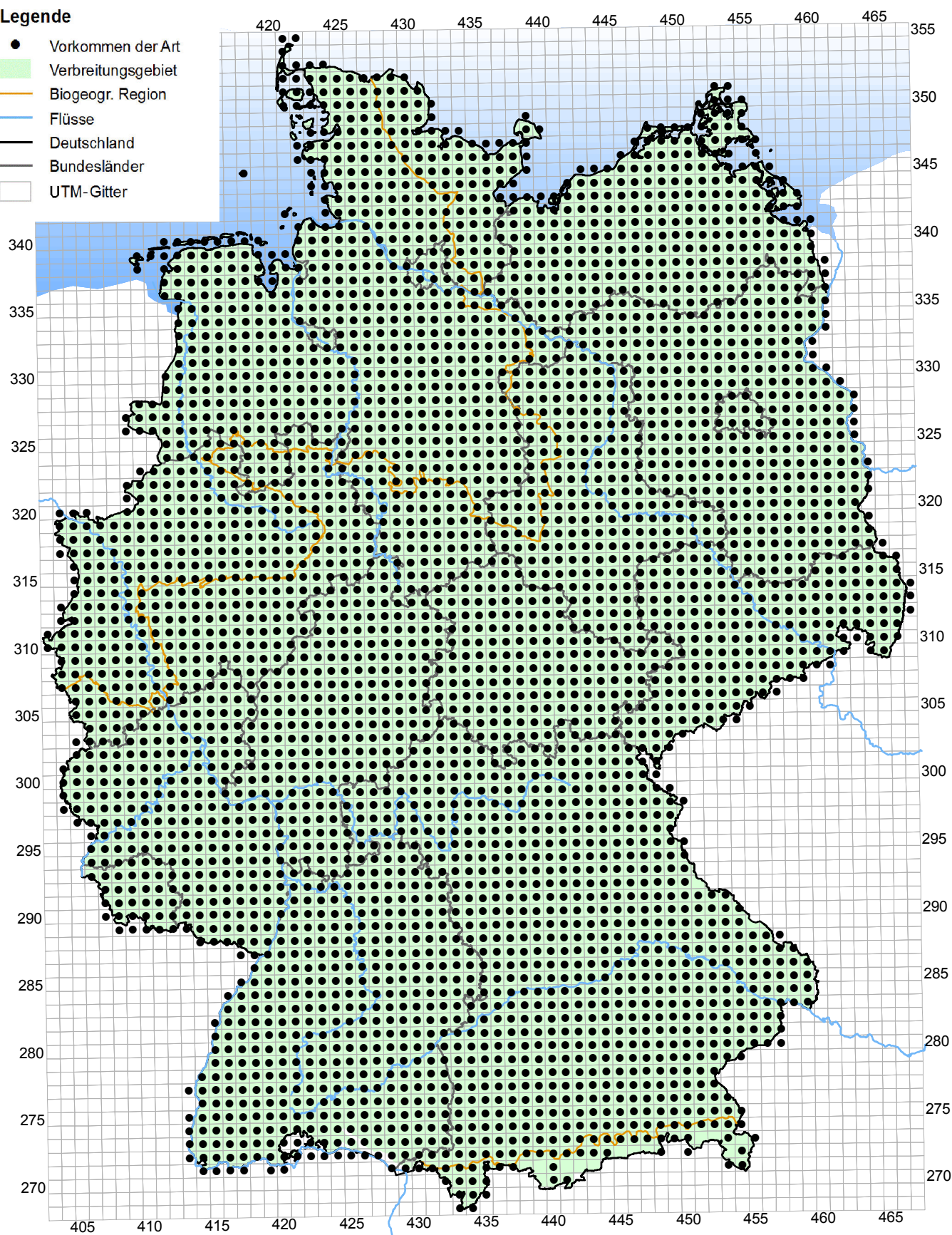
A343 *Pica pica* (Elster)

Stand: Dezember 2013

Berichtsjahr: 2013

## Legende

- Vorkommen der Art
- Verbreitungsgebiet
- Biogeogr. Region
- Flüsse
- Deutschland
- Bundesländer
- UTM-Gitter



# Kombinierte Vorkommens- und Verbreitungskarte der Arten der Vogelschutz-Richtlinie

A365 *Carduelis spinus* (Erlenzeisig)

Stand: Dezember 2013

Berichtsjahr: 2013

## Legende

- Vorkommen der Art
- Verbreitungsgebiet
- Biogeogr. Region
- Flüsse
- Deutschland
- Bundesländer
- UTM-Gitter

