

Kombinierte Vorkommens- und Verbreitungskarte der Arten der Vogelschutz-Richtlinie

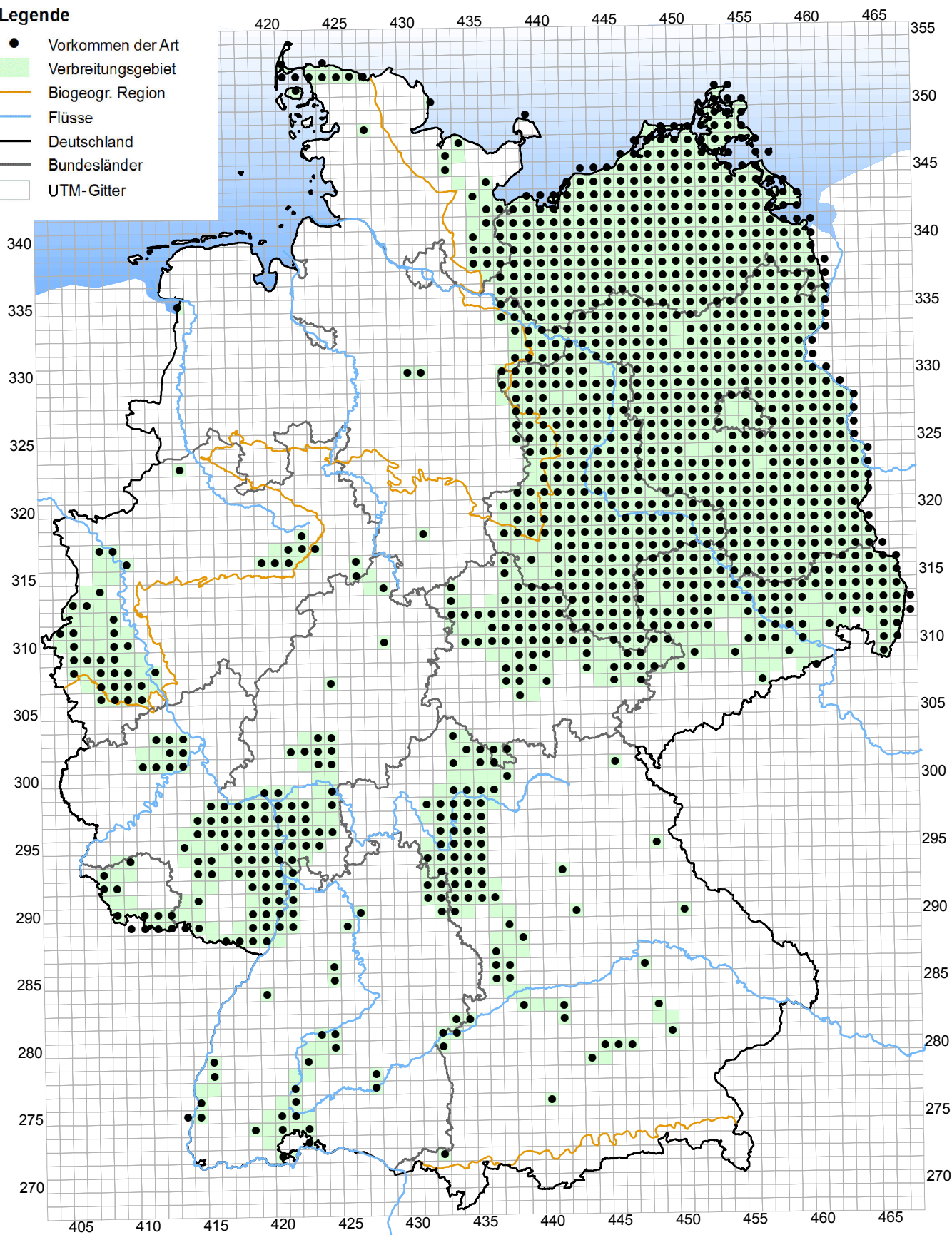
A746 *Miliaria calandra* (Grauammer)

Stand: Dezember 2013

Berichtsjahr: 2013

Legende

- Vorkommen der Art
- Verbreitungsgebiet
- Biogeogr. Region
- Flüsse
- Deutschland
- Bundesländer
- UTM-Gitter



Kombinierte Vorkommens- und Verbreitungskarte der Arten der Vogelschutz-Richtlinie

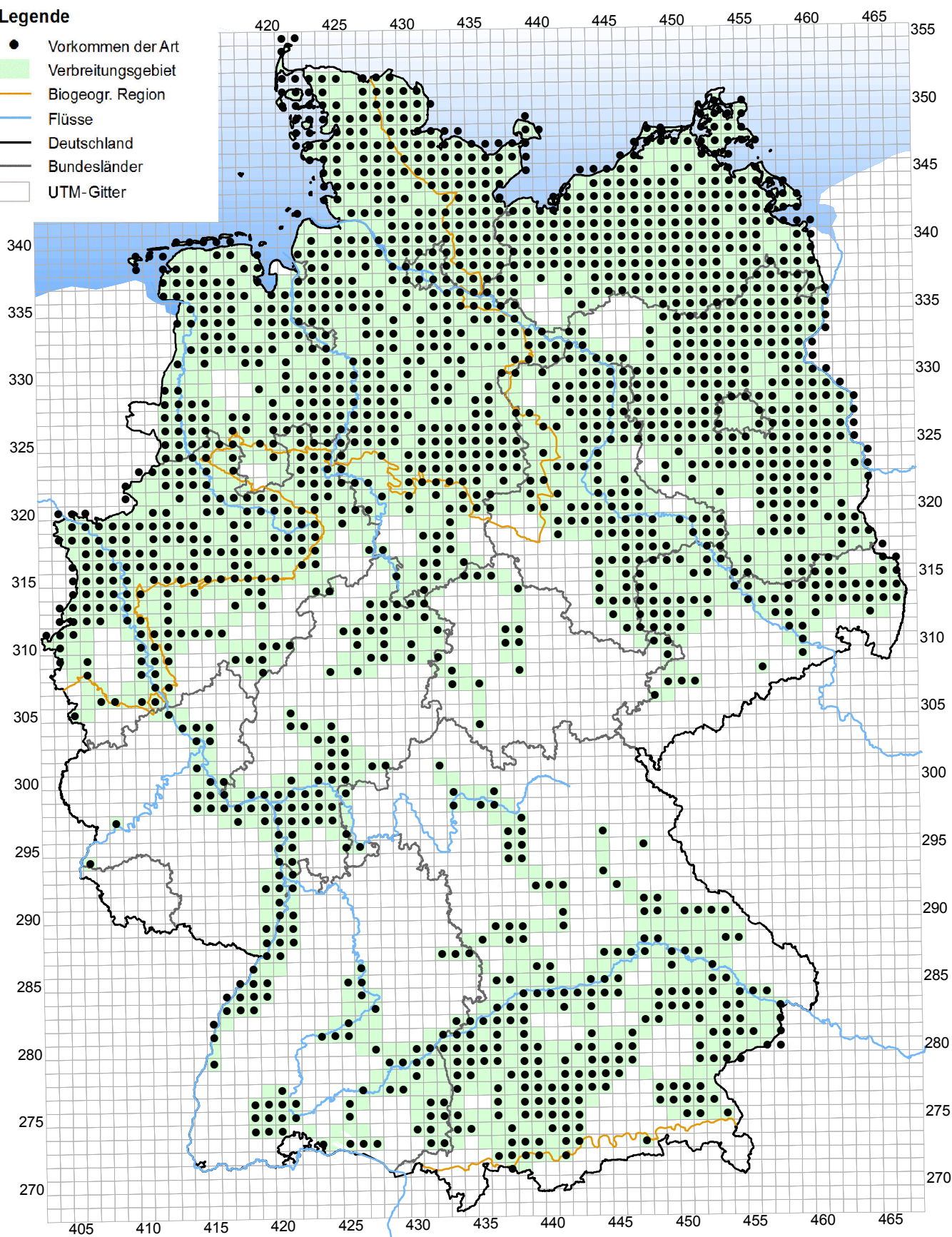
A043 Anser anser (Graugans)

Stand: Dezember 2013

Berichtsjahr: 2013

Legende

- Vorkommen der Art
- Verbreitungsgebiet
- Biogeogr. Region
- Flüsse
- Deutschland
- Bundesländer
- UTM-Gitter



Kombinierte Vorkommens- und Verbreitungskarte der Arten der Vogelschutz-Richtlinie

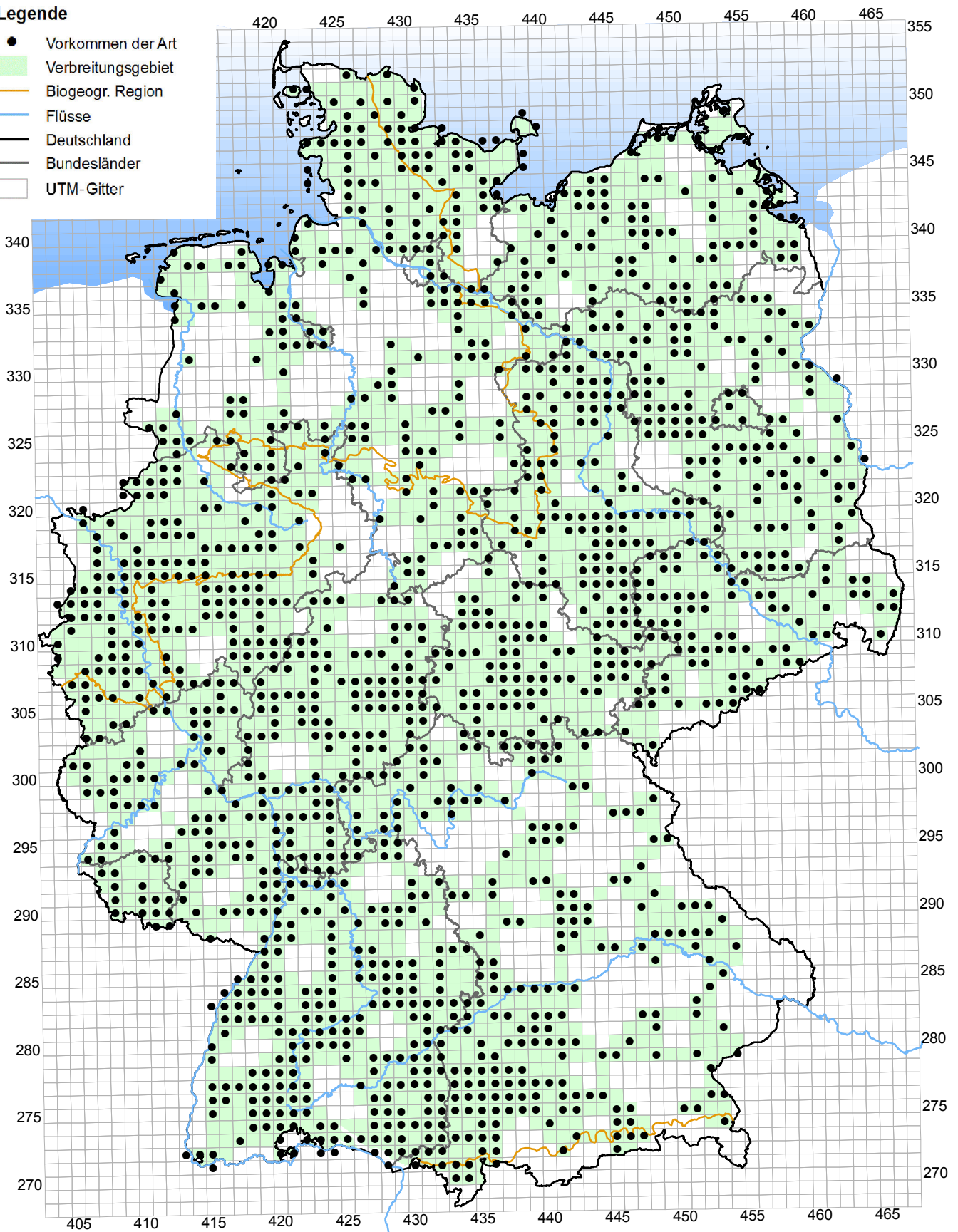
A699 *Ardea cinerea cinerea* (Graureiher)

Stand: Dezember 2013

Berichtsjahr: 2013

Legende

- Vorkommen der Art
- Verbreitungsgebiet
- Biogeogr. Region
- Flüsse
- Deutschland
- Bundesländer
- UTM-Gitter



Kombinierte Vorkommens- und Verbreitungskarte der Arten der Vogelschutz-Richtlinie

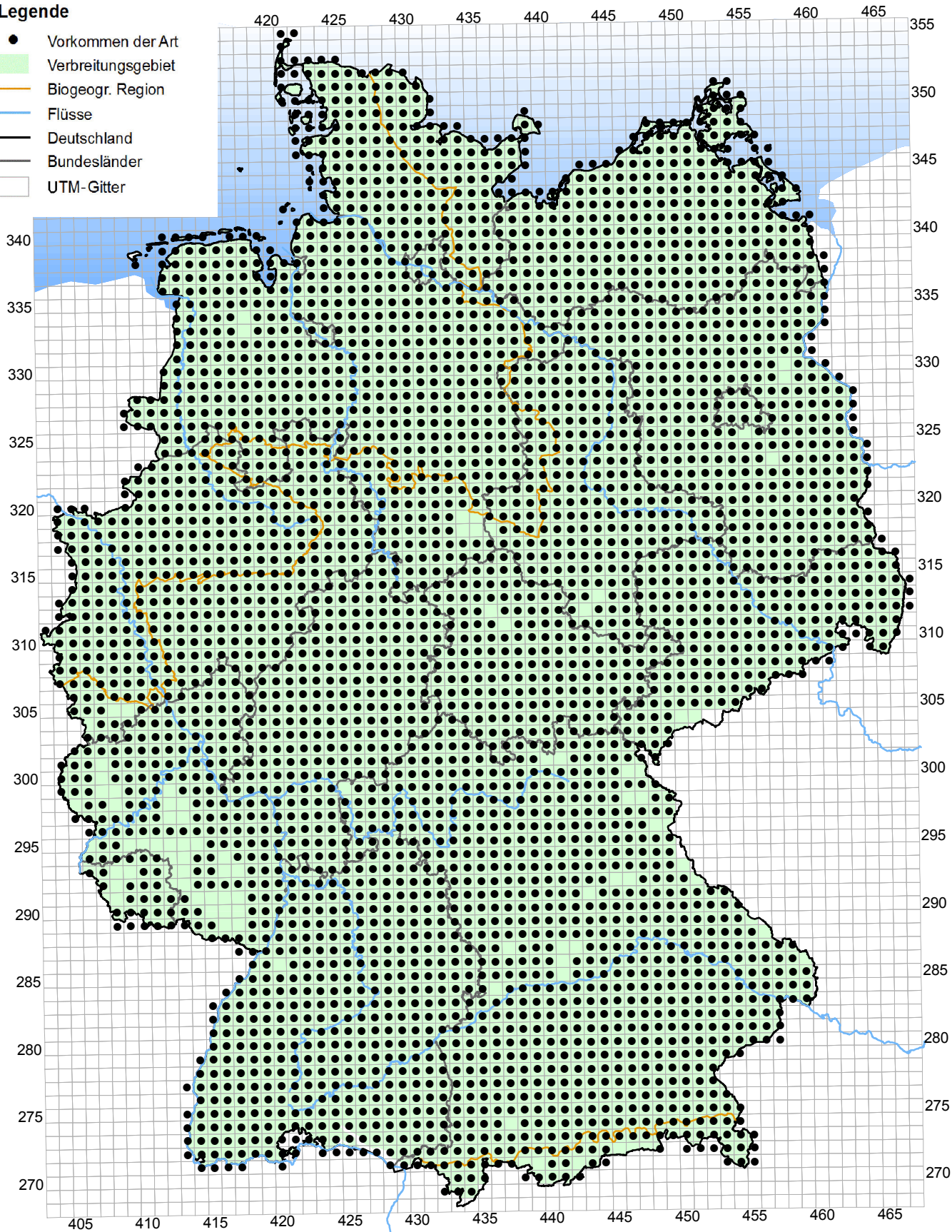
A319 *Muscicapa striata* (Grauschnäpper)

Stand: Dezember 2013

Berichtsjahr: 2013

Legende

- Vorkommen der Art
- Verbreitungsgebiet
- Biogeogr. Region
- Flüsse
- Deutschland
- Bundesländer
- UTM-Gitter



Kombinierte Vorkommens- und Verbreitungskarte der Arten der Vogelschutz-Richtlinie

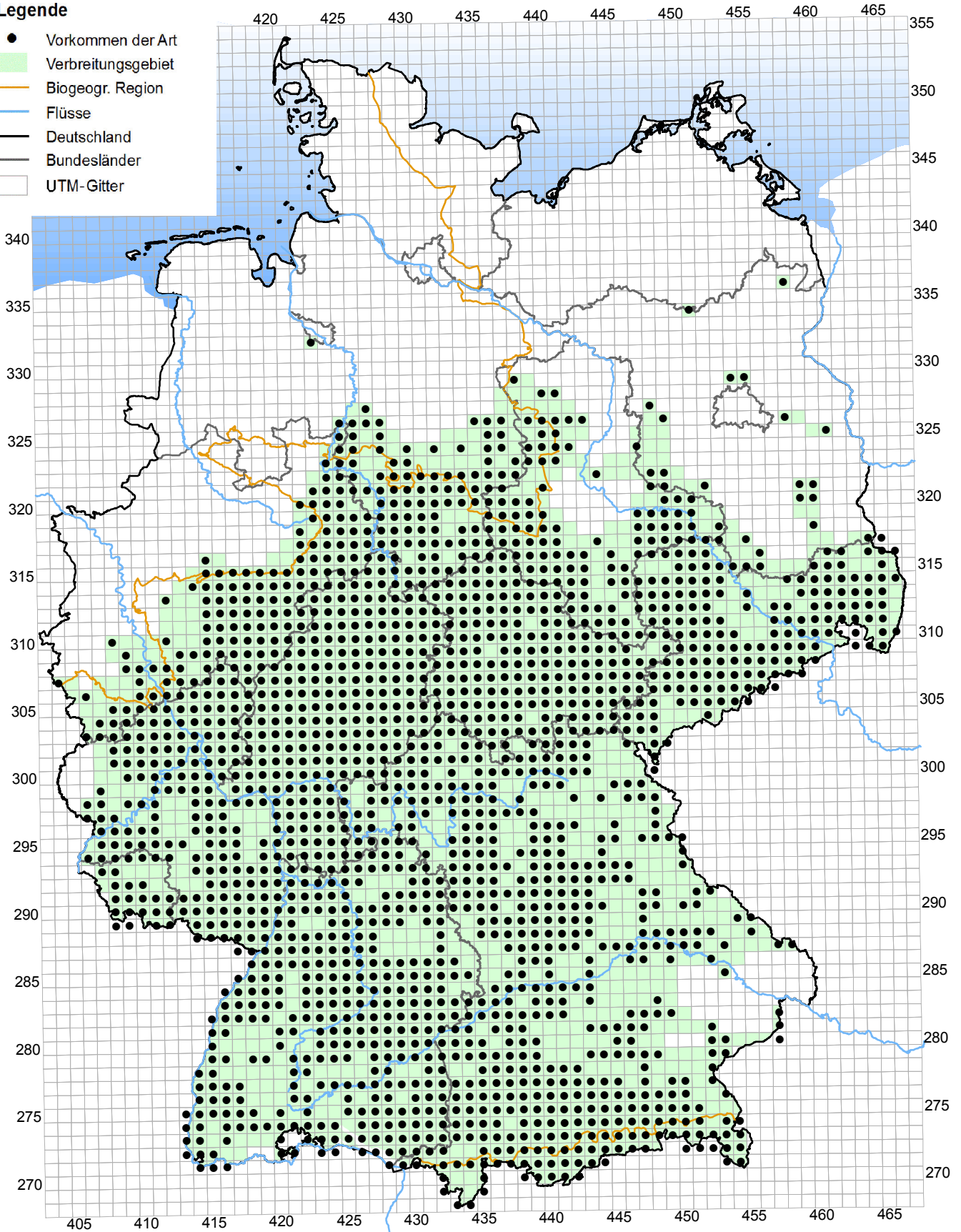
A234 *Picus canus* (Grauspecht)

Stand: Dezember 2013

Berichtsjahr: 2013

Legende

- Vorkommen der Art
- Verbreitungsgebiet
- Biogeogr. Region
- Flüsse
- Deutschland
- Bundesländer
- UTM-Gitter



Kombinierte Vorkommens- und Verbreitungskarte der Arten der Vogelschutz-Richtlinie

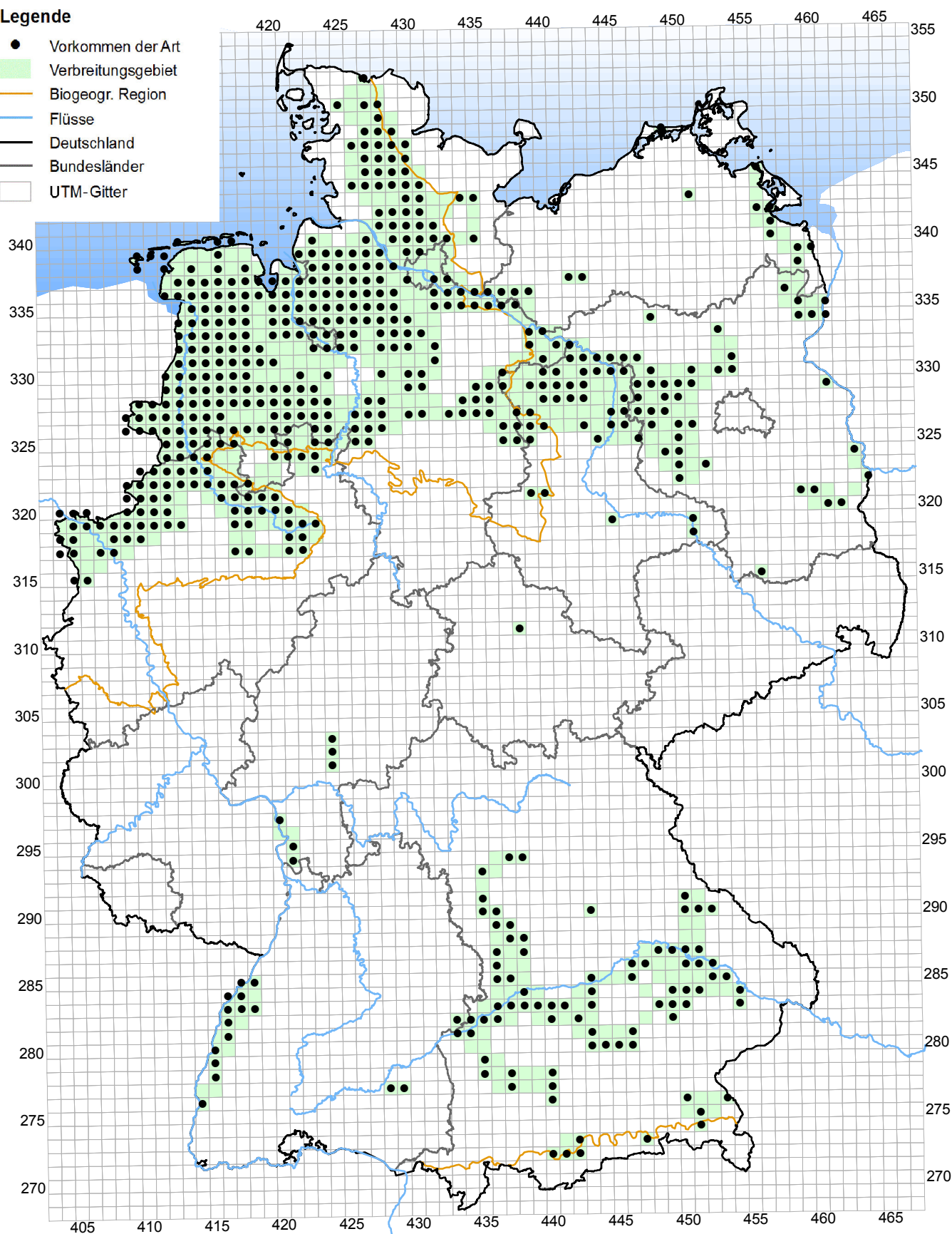
A768 Numenius arquata arquata (Großer Brachvogel)

Stand: Dezember 2013

Berichtsjahr: 2013

Legende

- Vorkommen der Art
- Verbreitungsgebiet
- Biogeogr. Region
- Flüsse
- Deutschland
- Bundesländer
- UTM-Gitter



Kombinierte Vorkommens- und Verbreitungskarte der Arten der Vogelschutz-Richtlinie

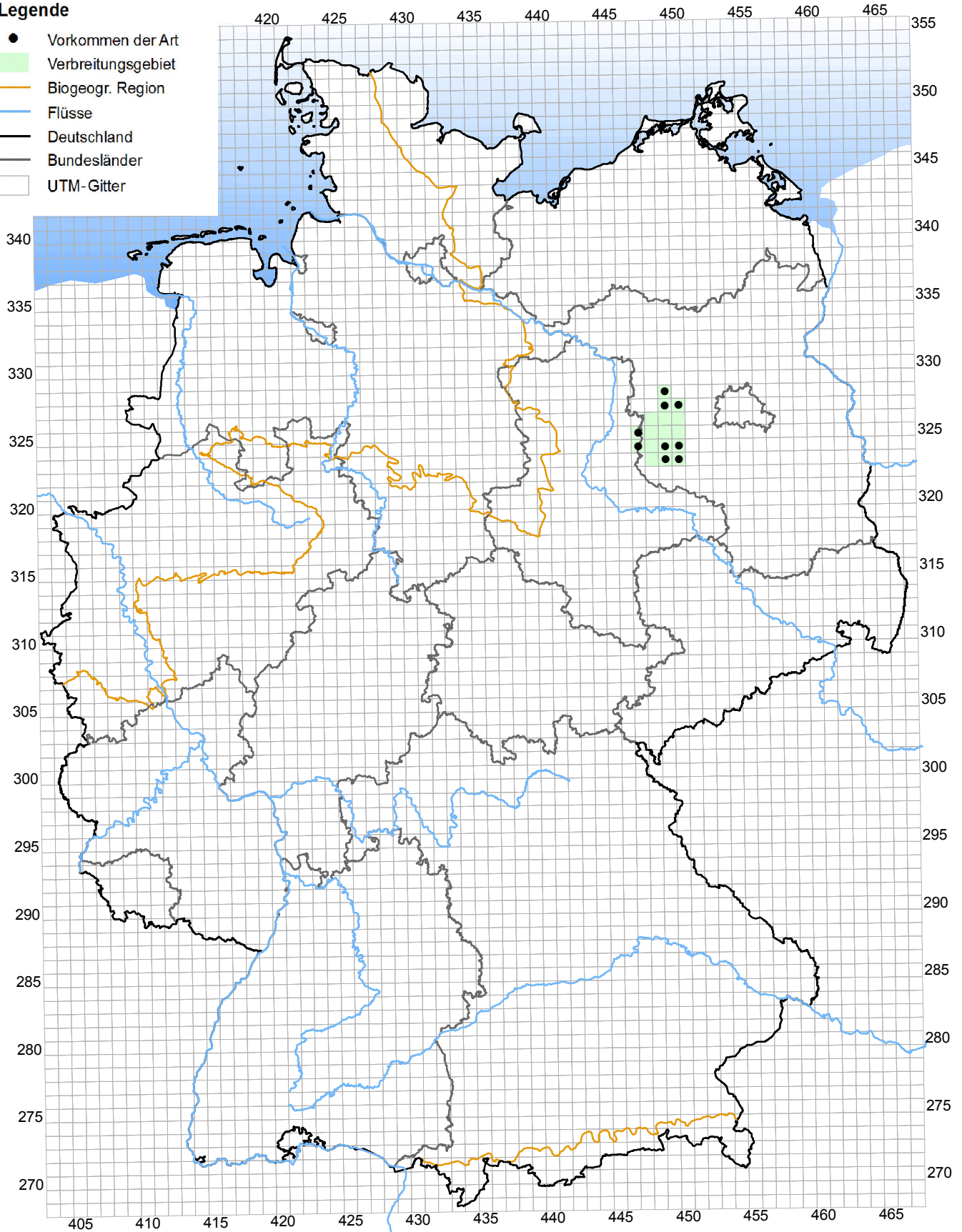
A129 *Otis tarda* (Großtrappe)

Stand: Dezember 2013

Berichtsjahr: 2013

Legende

- Vorkommen der Art
- Verbreitungsgebiet
- Biogeogr. Region
- Flüsse
- Deutschland
- Bundesländer
- UTM-Gitter



Kombinierte Vorkommens- und Verbreitungskarte der Arten der Vogelschutz-Richtlinie

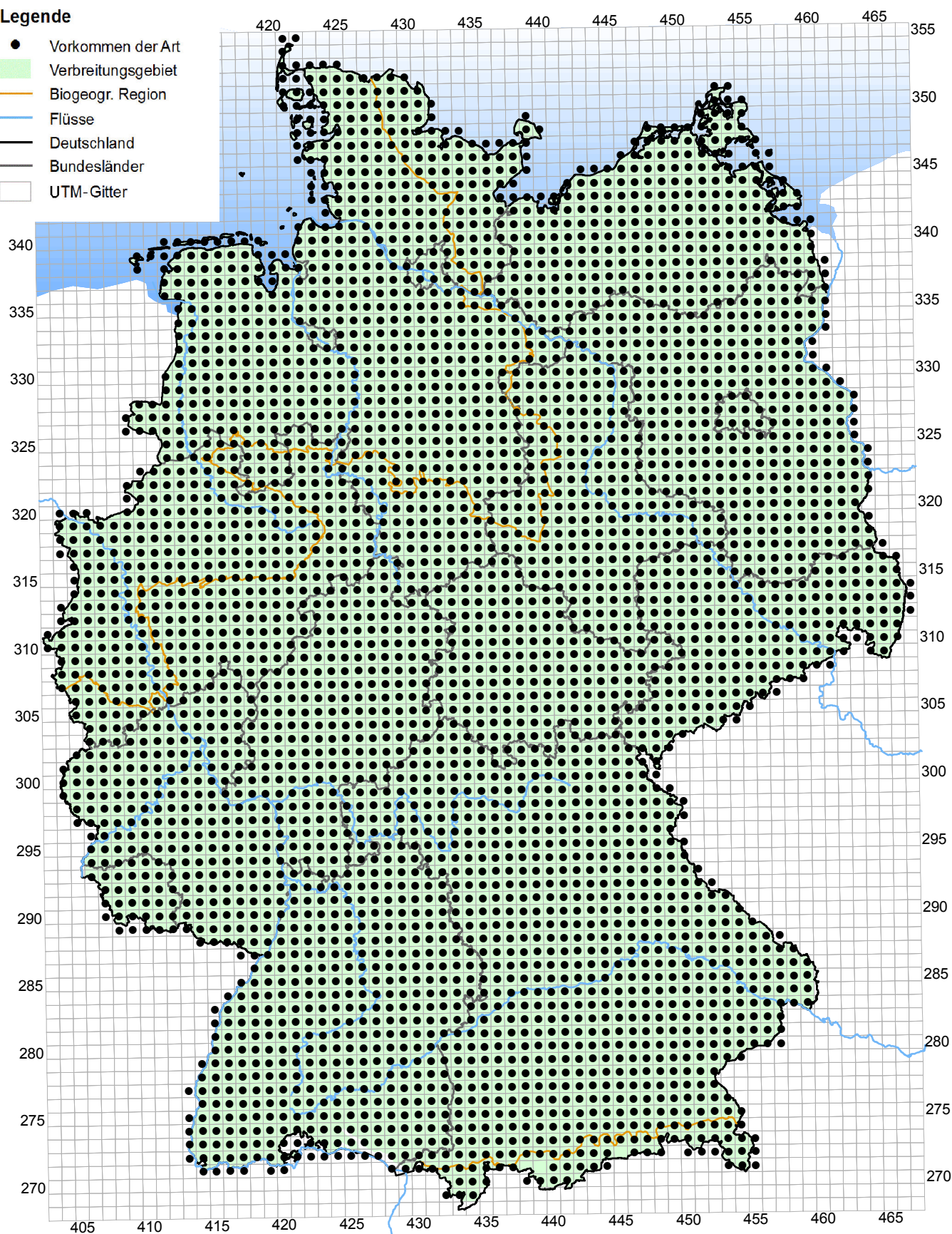
Stand: Dezember 2013

Berichtsjahr: 2013

A745 *Carduelis chloris* (Grünfink)

Legende

- Vorkommen der Art
- Verbreitungsgebiet
- Biogeogr. Region
- Flüsse
- Deutschland
- Bundesländer
- UTM-Gitter



Kombinierte Vorkommens- und Verbreitungskarte der Arten der Vogelschutz-Richtlinie

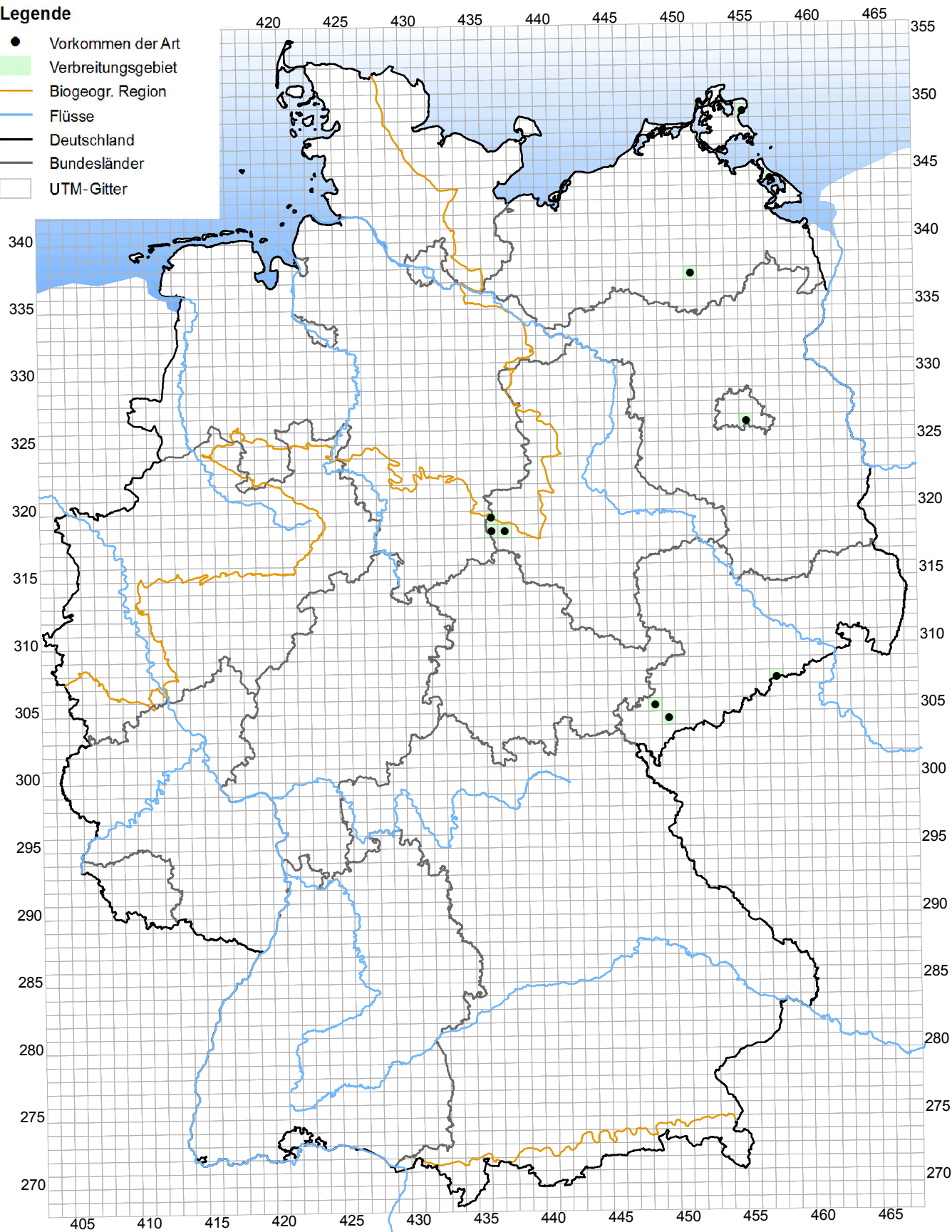
A312 *Phylloscopus trochiloides* (Grünlaubsänger)

Stand: Dezember 2013

Berichtsjahr: 2013

Legende

- Vorkommen der Art
- Verbreitungsgebiet
- Biogeogr. Region
- Flüsse
- Deutschland
- Bundesländer
- UTM-Gitter



Kombinierte Vorkommens- und Verbreitungskarte der Arten der Vogelschutz-Richtlinie

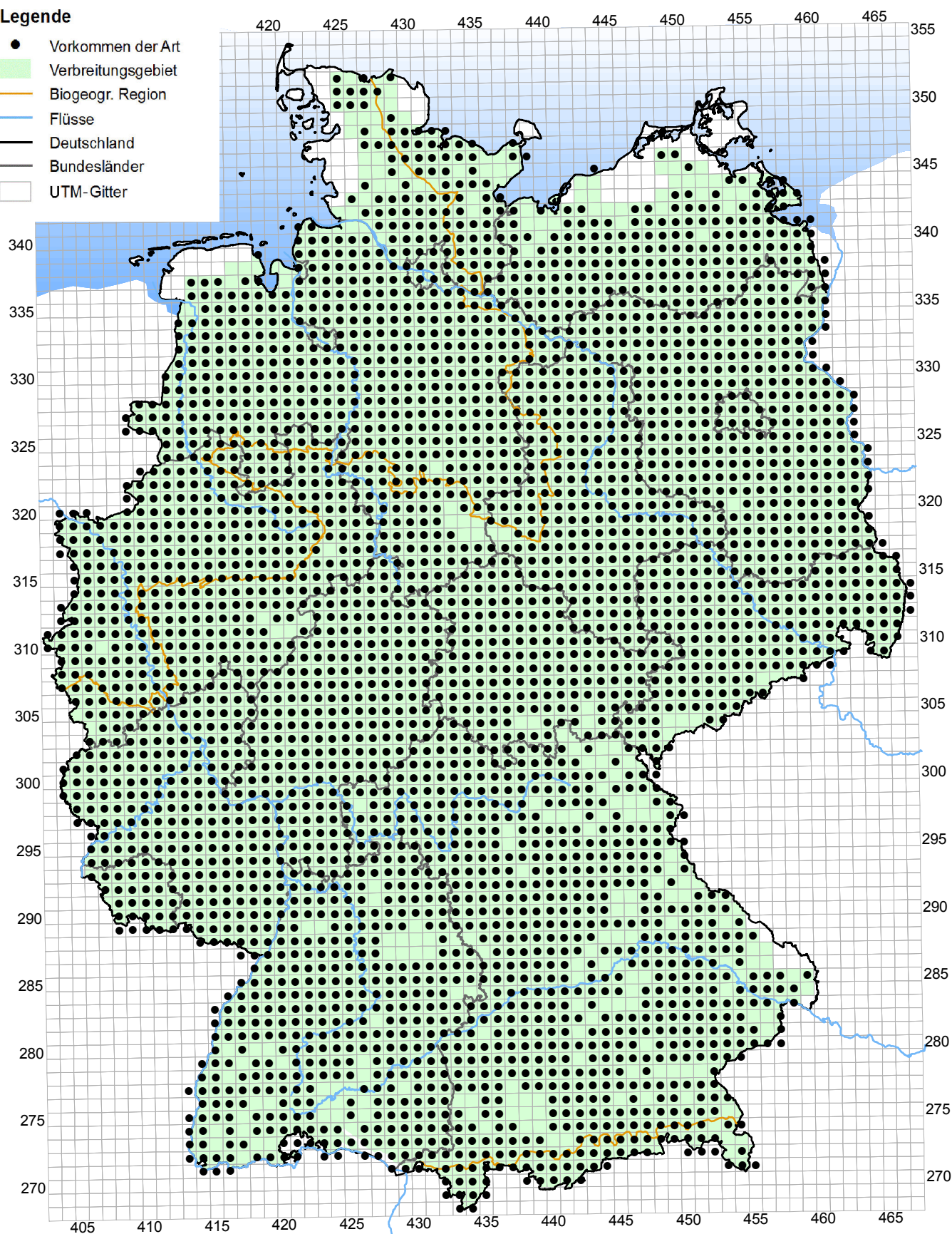
A235 *Picus viridis* (Grünspecht)

Stand: Dezember 2013

Berichtsjahr: 2013

Legende

- Vorkommen der Art
- Verbreitungsgebiet
- Biogeogr. Region
- Flüsse
- Deutschland
- Bundesländer
- UTM-Gitter



Kombinierte Vorkommens- und Verbreitungskarte der Arten der Vogelschutz-Richtlinie

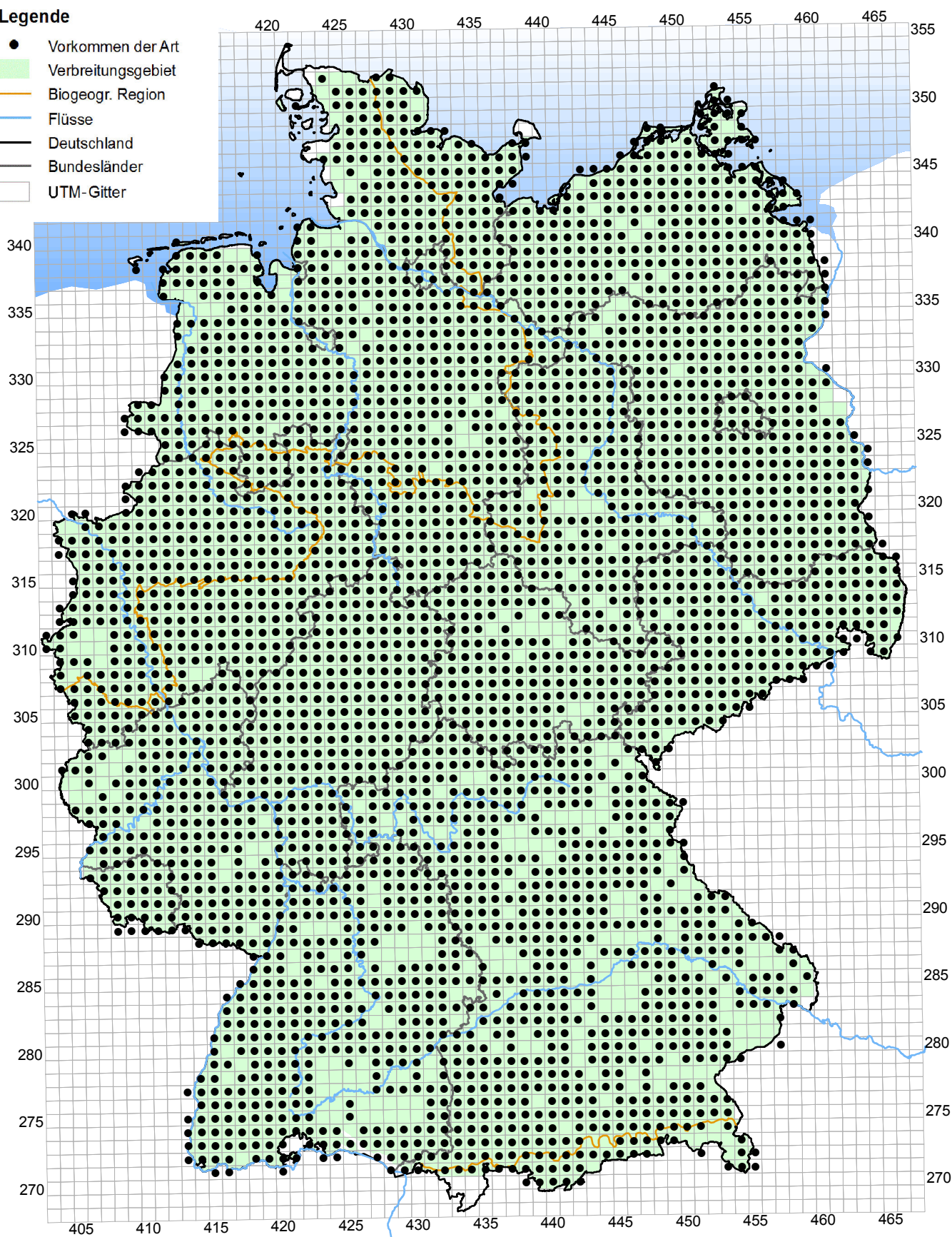
A619 *Accipiter gentilis gentilis* (Habicht)

Stand: Dezember 2013

Berichtsjahr: 2013

Legende

- Vorkommen der Art
- Verbreitungsgebiet
- Biogeogr. Region
- Flüsse
- Deutschland
- Bundesländer
- UTM-Gitter



Kombinierte Vorkommens- und Verbreitungskarte der Arten der Vogelschutz-Richtlinie

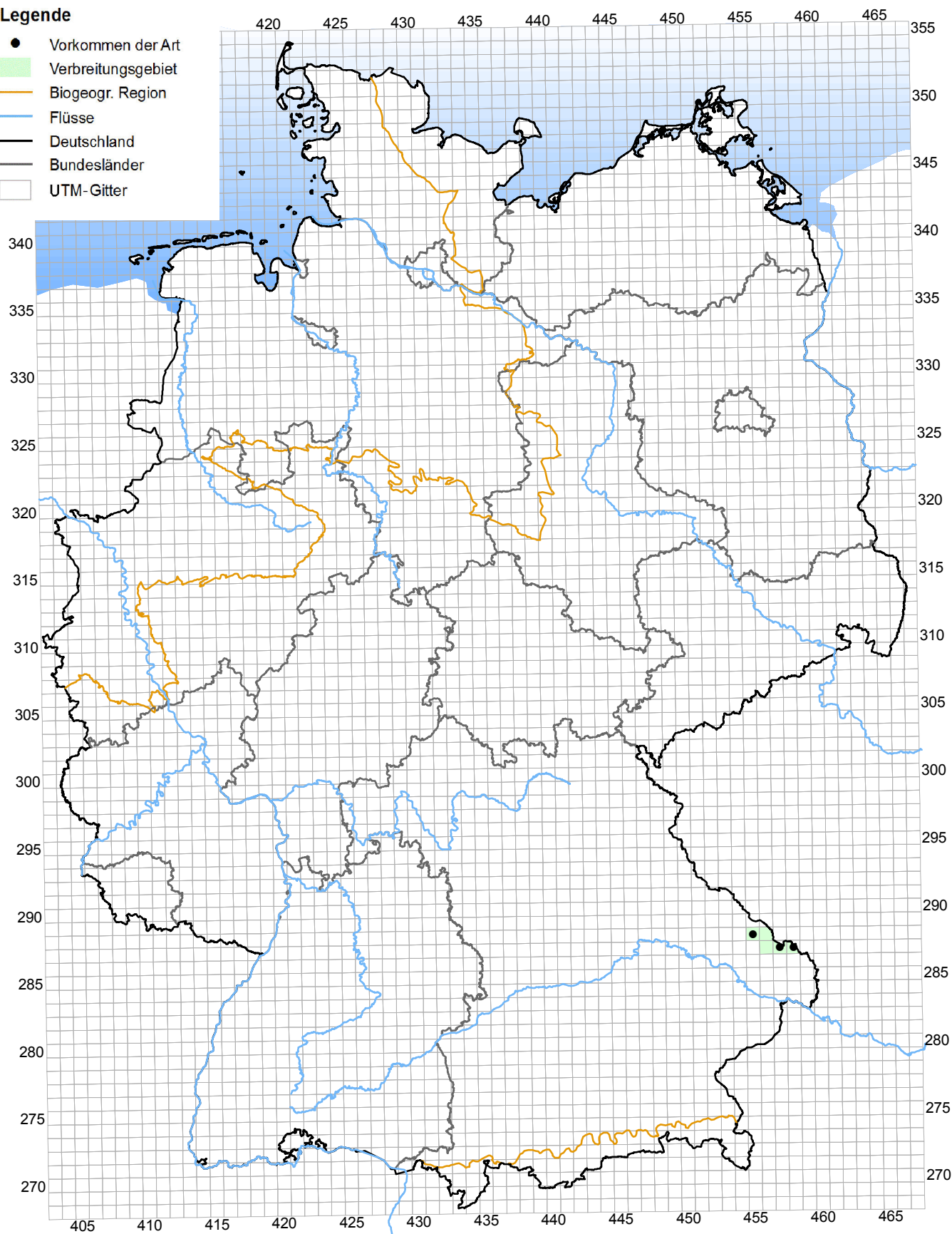
A220 *Strix uralensis* (Habichtskauz)

Stand: Dezember 2013

Berichtsjahr: 2013

Legende

- Vorkommen der Art
- Verbreitungsgebiet
- Biogeogr. Region
- Flüsse
- Deutschland
- Bundesländer
- UTM-Gitter



Kombinierte Vorkommens- und Verbreitungskarte der Arten der Vogelschutz-Richtlinie

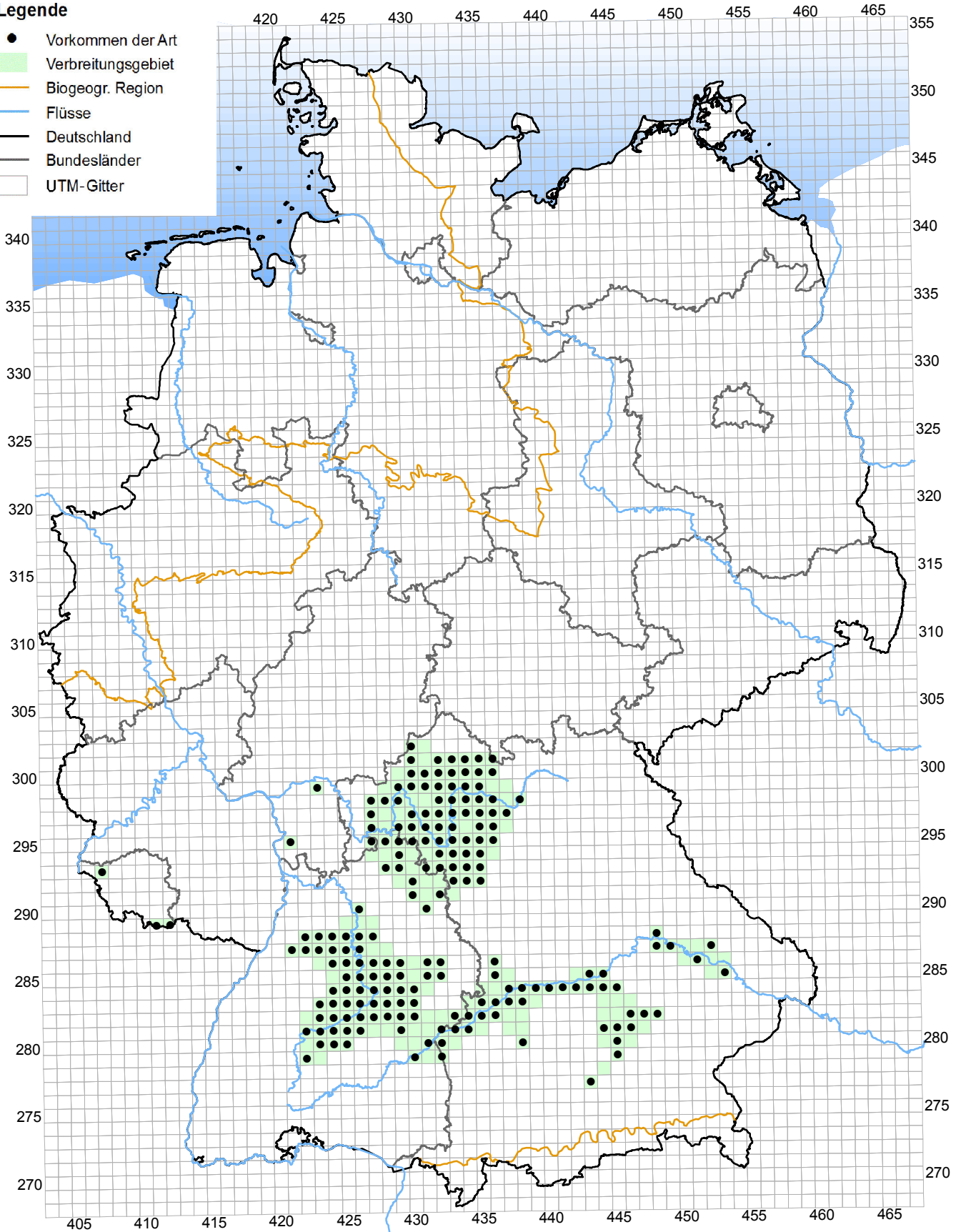
A321 *Ficedula albicollis* (Halsbandschnäpper)

Stand: Dezember 2013

Berichtsjahr: 2013

Legende

- Vorkommen der Art
- Verbreitungsgebiet
- Biogeogr. Region
- Flüsse
- Deutschland
- Bundesländer
- UTM-Gitter



Kombinierte Vorkommens- und Verbreitungskarte der Arten der Vogelschutz-Richtlinie

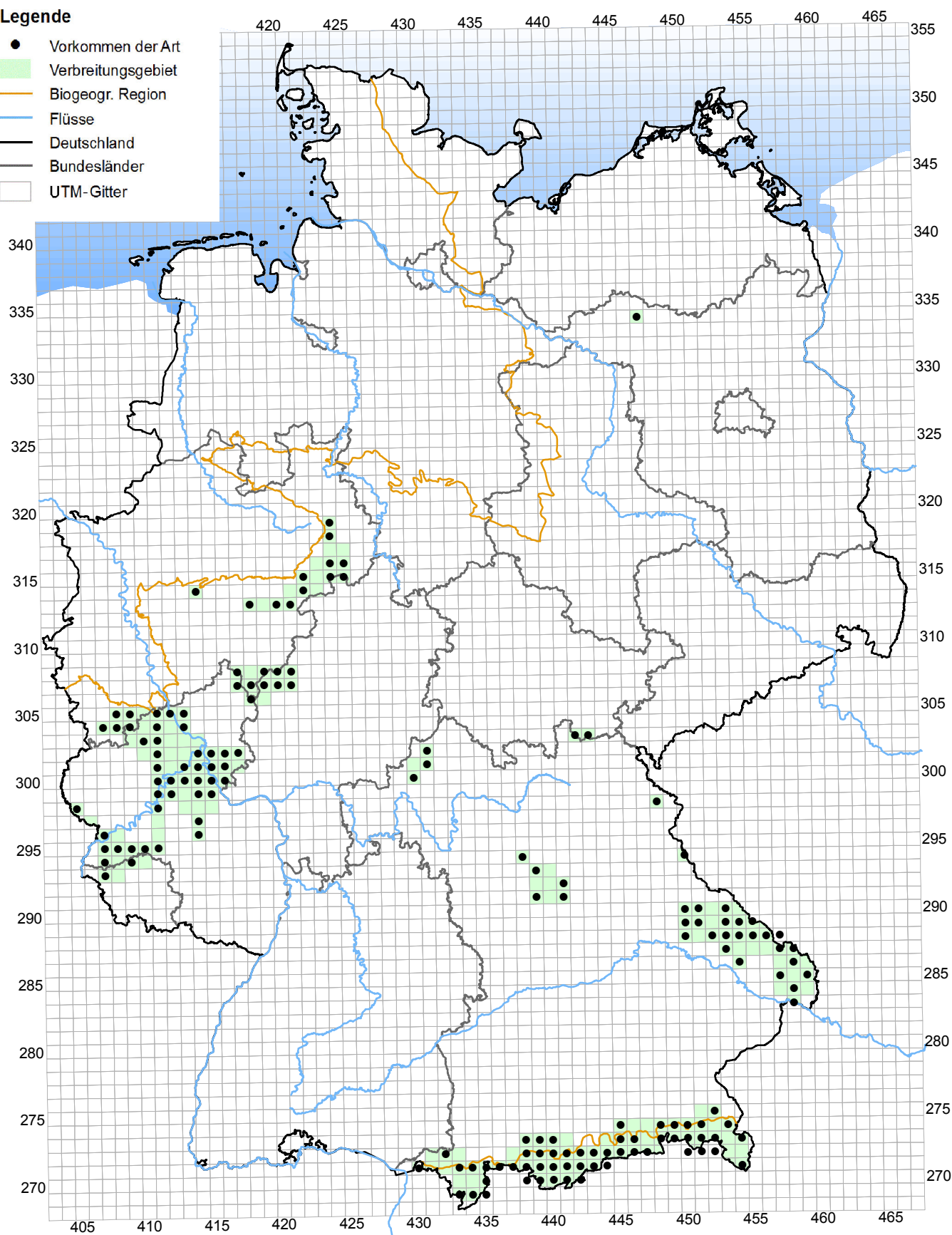
Stand: Dezember 2013

Berichtsjahr: 2013

A104 *Bonasa bonasia* (Haselhuhn)

Legende

- Vorkommen der Art
- Verbreitungsgebiet
- Biogeogr. Region
- Flüsse
- Deutschland
- Bundesländer
- UTM-Gitter



Kombinierte Vorkommens- und Verbreitungskarte der Arten der Vogelschutz-Richtlinie

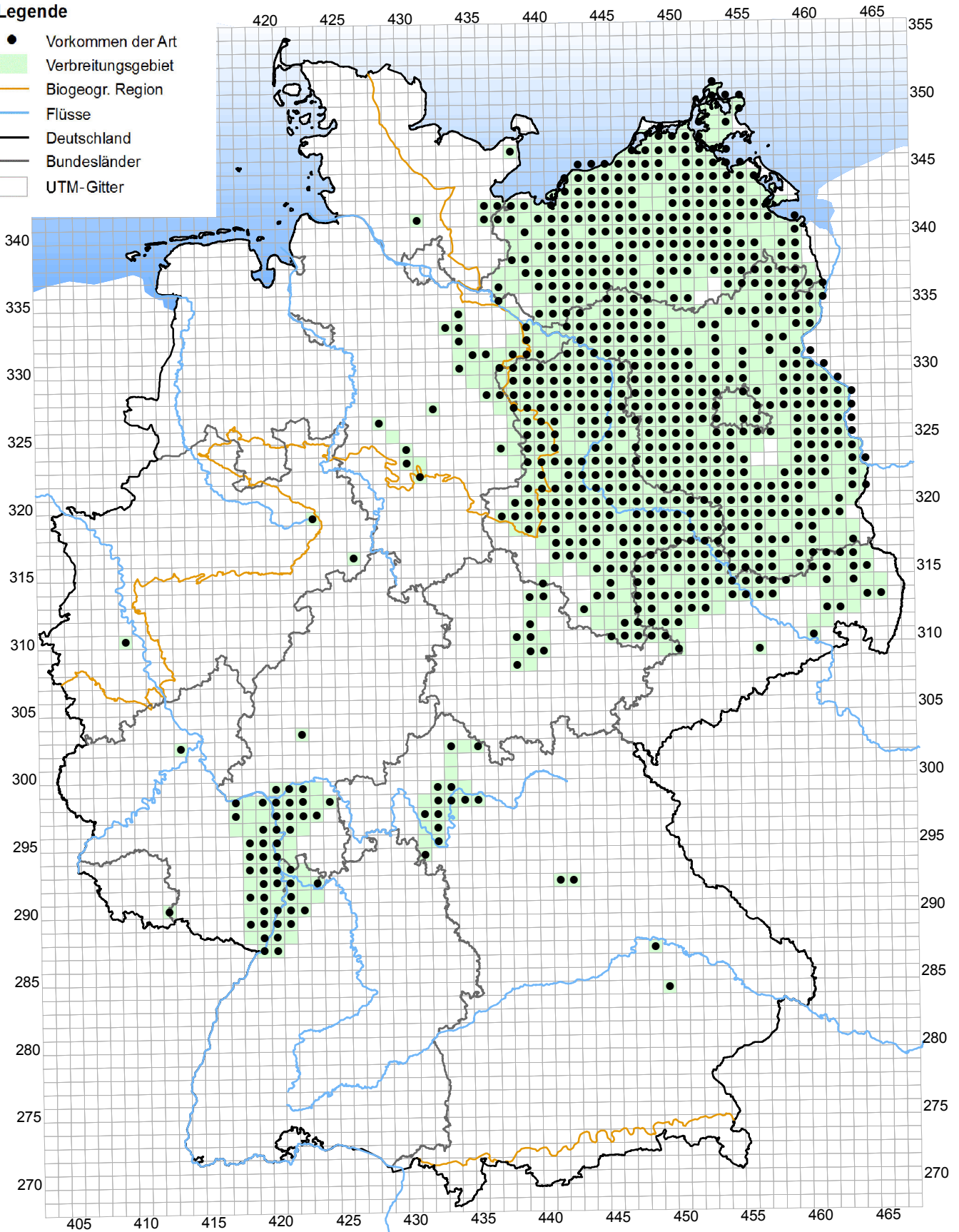
A244 *Galerida cristata* (Haubenlerche)

Stand: Dezember 2013

Berichtsjahr: 2013

Legende

- Vorkommen der Art
- Verbreitungsgebiet
- Biogeogr. Region
- Flüsse
- Deutschland
- Bundesländer
- UTM-Gitter



Kombinierte Vorkommens- und Verbreitungskarte der Arten der Vogelschutz-Richtlinie

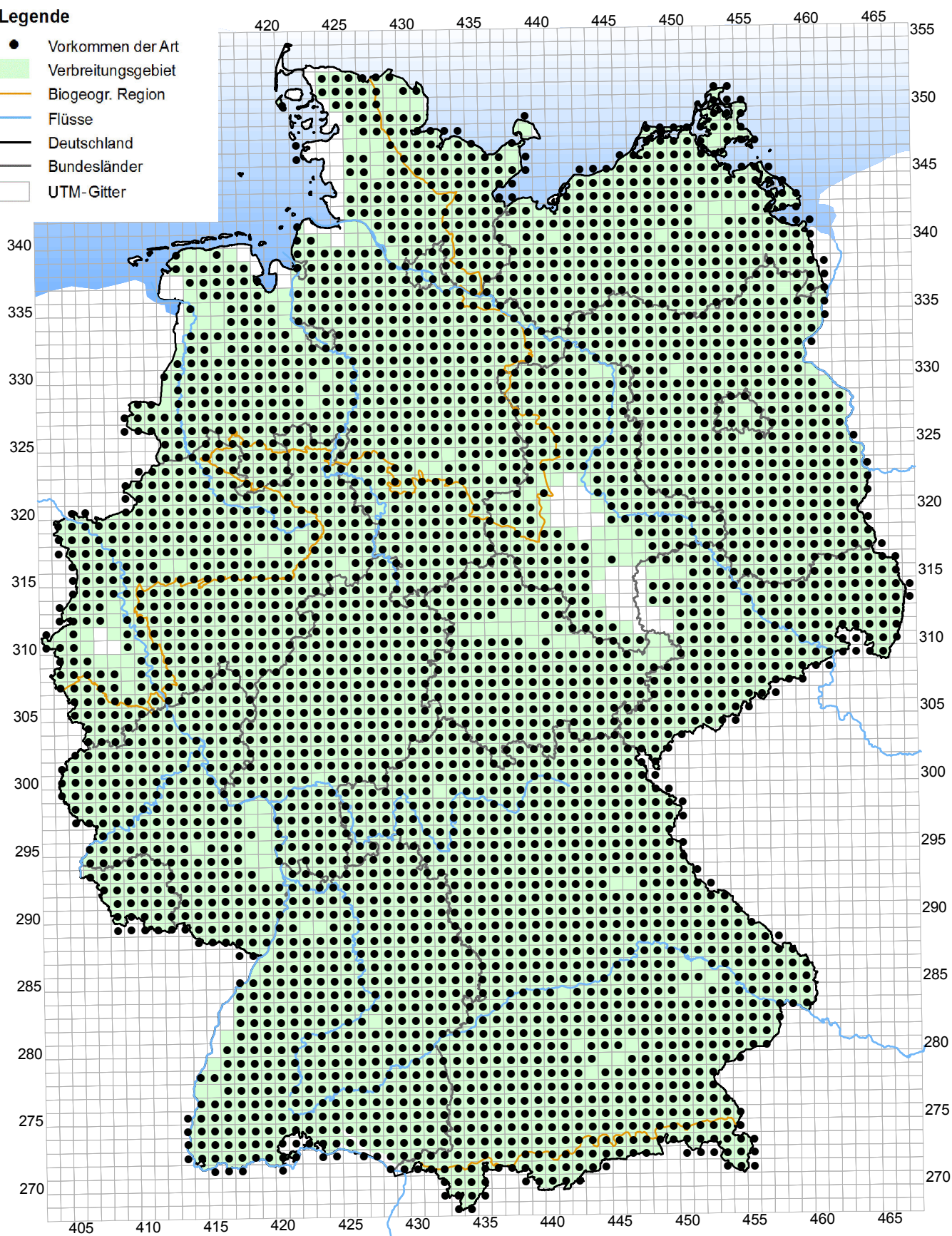
A327 *Parus cristatus* (Haubenmeise)

Stand: Dezember 2013

Berichtsjahr: 2013

Legende

- Vorkommen der Art
- Verbreitungsgebiet
- Biogeogr. Region
- Flüsse
- Deutschland
- Bundesländer
- UTM-Gitter



Kombinierte Vorkommens- und Verbreitungskarte der Arten der Vogelschutz-Richtlinie

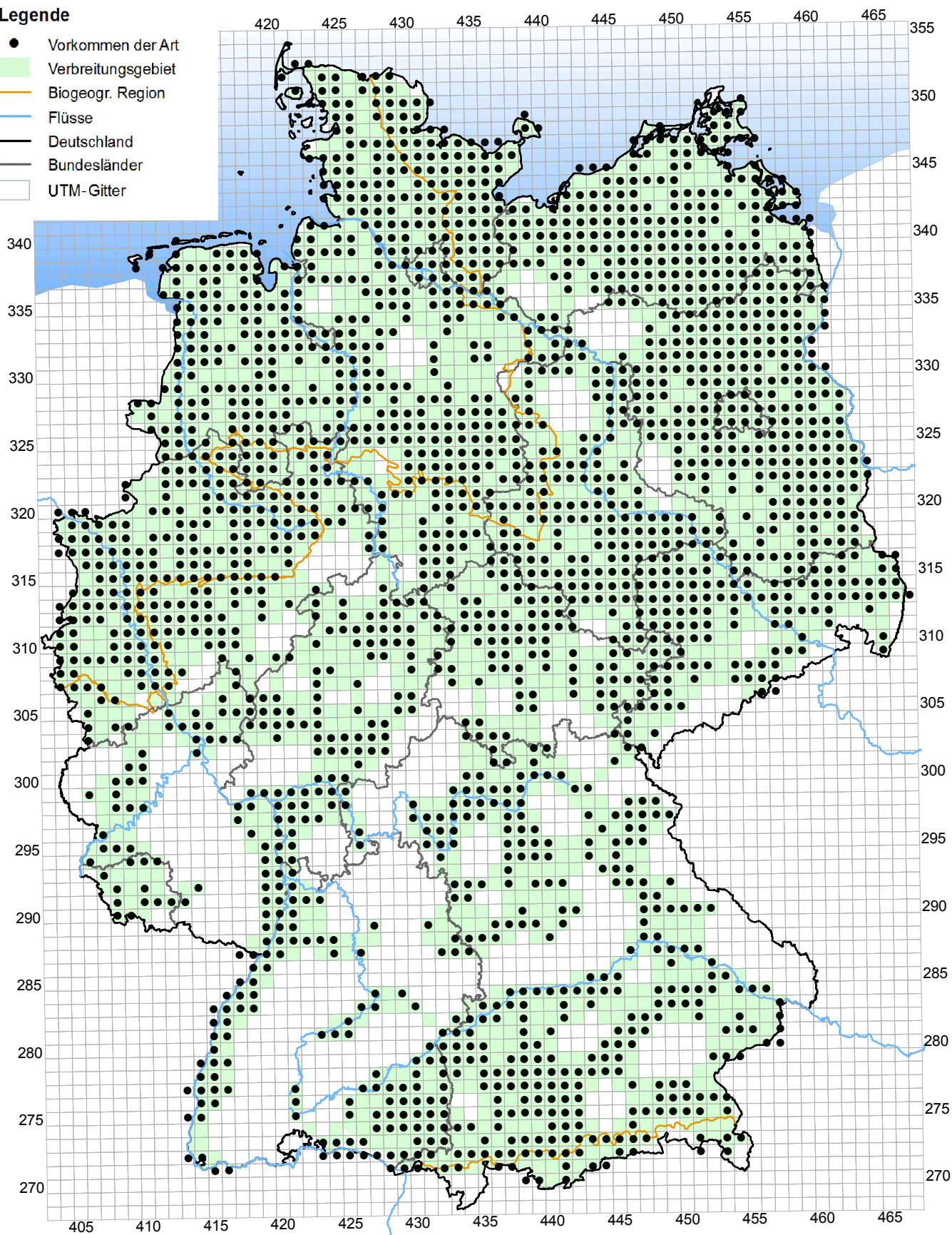
A691 *Podiceps cristatus cristatus* (Haubentaucher)

Stand: Dezember 2013

Berichtsjahr: 2013

Legende

- Vorkommen der Art
- Verbreitungsgebiet
- Biogeogr. Region
- Flüsse
- Deutschland
- Bundesländer
- UTM-Gitter



Kombinierte Vorkommens- und Verbreitungskarte der Arten der Vogelschutz-Richtlinie

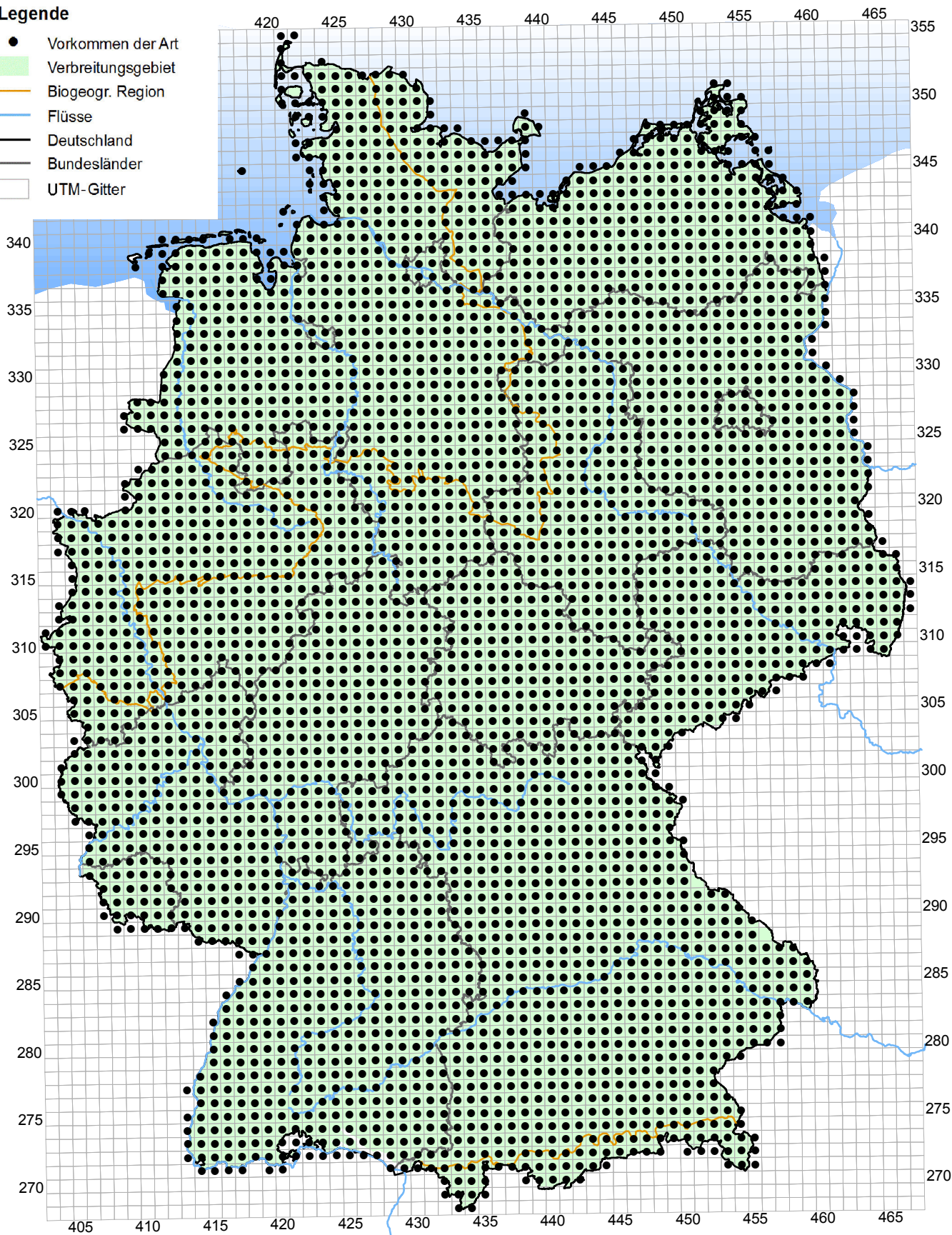
A273 *Phoenicurus ochruros* (Hausrotschwanz)

Stand: Dezember 2013

Berichtsjahr: 2013

Legende

- Vorkommen der Art
- Verbreitungsgebiet
- Biogeogr. Region
- Flüsse
- Deutschland
- Bundesländer
- UTM-Gitter



Kombinierte Vorkommens- und Verbreitungskarte der Arten der Vogelschutz-Richtlinie

Stand: Dezember 2013

Berichtsjahr: 2013

A620 *Passer domesticus* (Haussperling)

Legende

- Vorkommen der Art
- Verbreitungsgebiet
- Biogeogr. Region
- Flüsse
- Deutschland
- Bundesländer
- UTM-Gitter

