

# Kombinierte Vorkommens- und Verbreitungskarte der Arten der Vogelschutz-Richtlinie

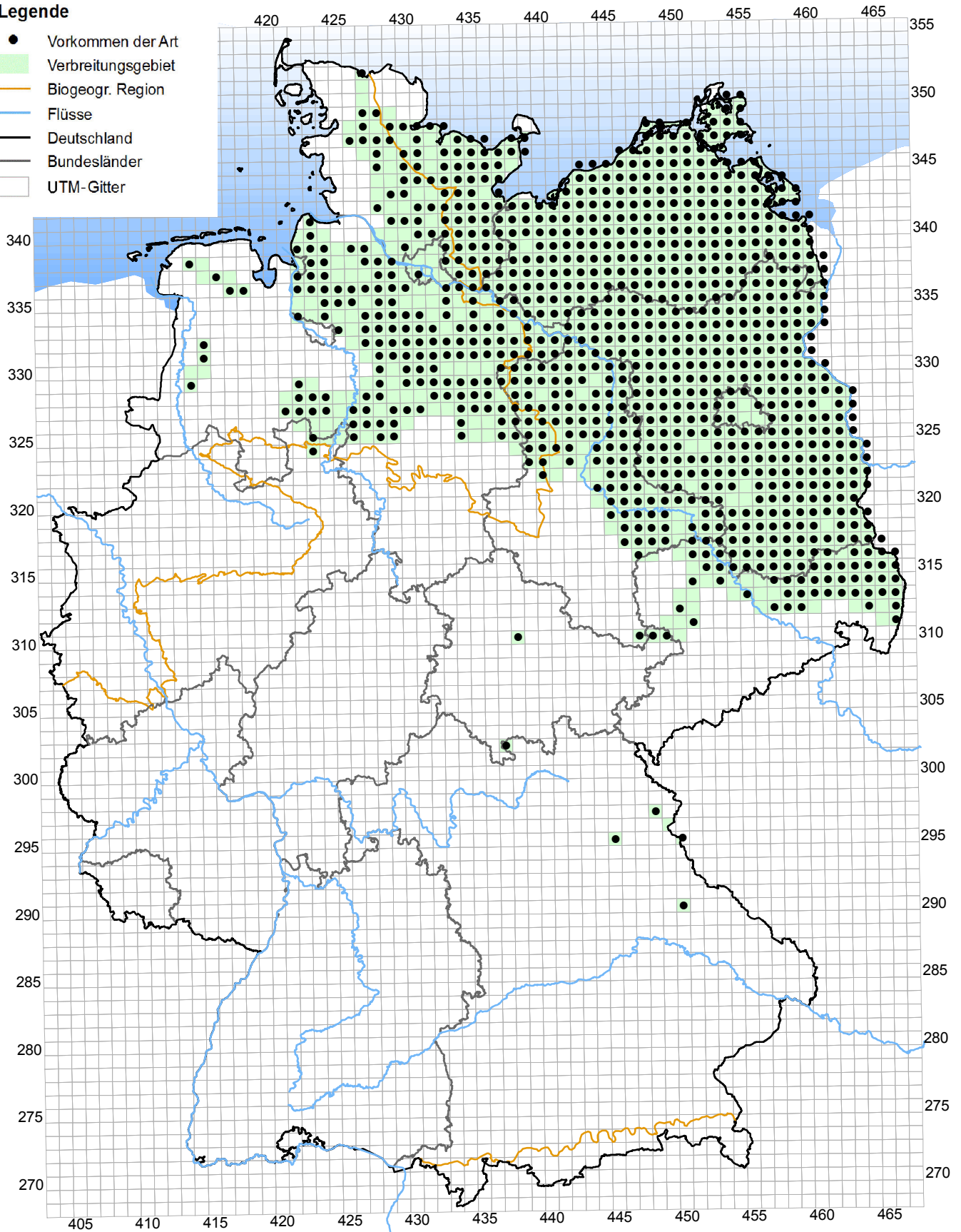
A639 Grus grus grus (Kranich)

Stand: Dezember 2013

Berichtsjahr: 2013

## Legende

- Vorkommen der Art
- Verbreitungsgebiet
- Biogeogr. Region
- Flüsse
- Deutschland
- Bundesländer
- UTM-Gitter



# Kombinierte Vorkommens- und Verbreitungskarte der Arten der Vogelschutz-Richtlinie

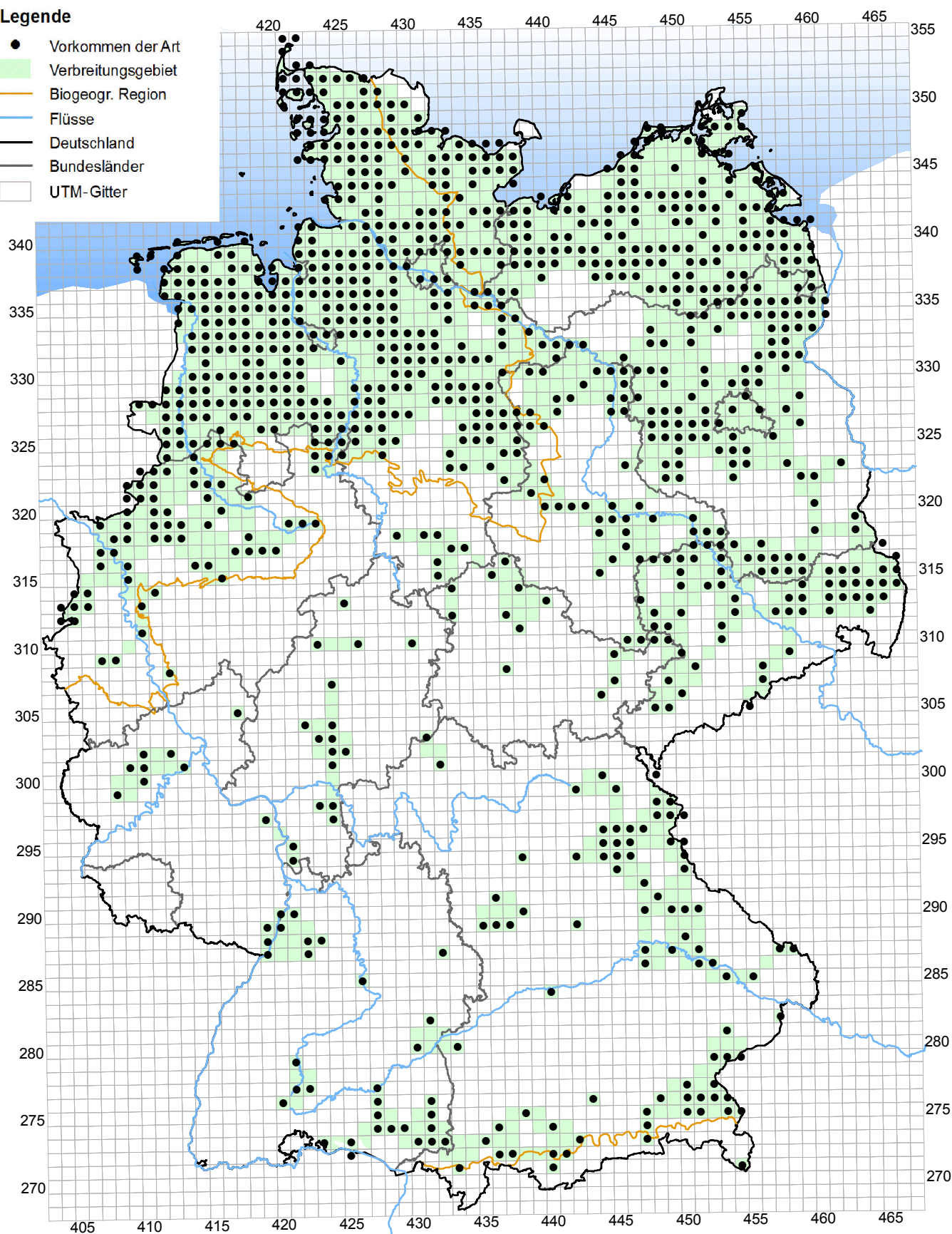
Stand: Dezember 2013

Berichtsjahr: 2013

A704 *Anas crecca crecca* (Krickente)

## Legende

- Vorkommen der Art
- Verbreitungsgebiet
- Biogeogr. Region
- Flüsse
- Deutschland
- Bundesländer
- UTM-Gitter



# Kombinierte Vorkommens- und Verbreitungskarte der Arten der Vogelschutz-Richtlinie

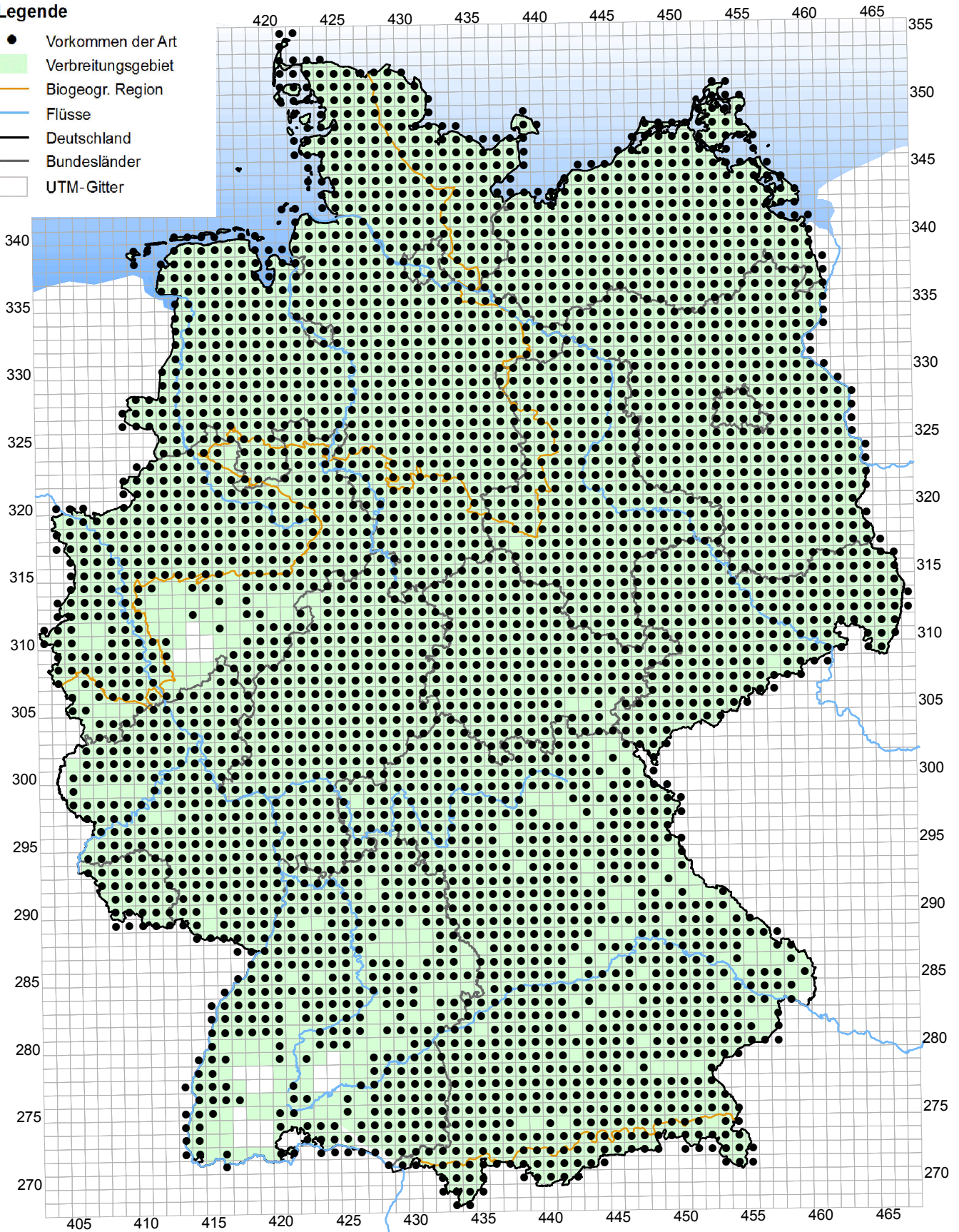
A212 *Cuculus canorus* (Kuckuck)

Stand: Dezember 2013

Berichtsjahr: 2013

## Legende

- Vorkommen der Art
- Verbreitungsgebiet
- Biogeogr. Region
- Flüsse
- Deutschland
- Bundesländer
- UTM-Gitter

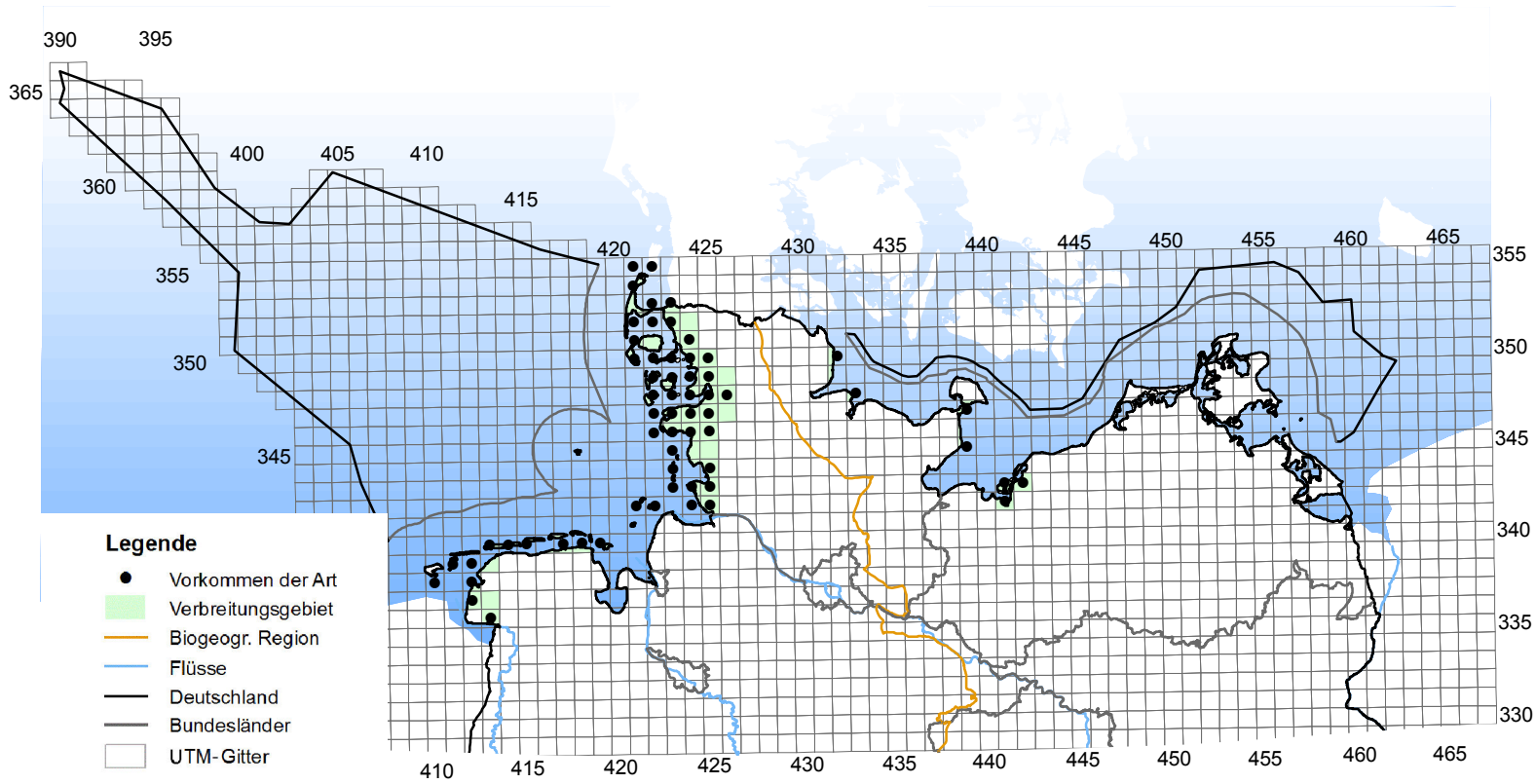


# Kombinierte Vorkommens- und Verbreitungskarte der Arten der Vogelschutz-Richtlinie

A194 *Sterna paradisaea* (Küstenseeschwalbe)

Stand: Dezember 2013

Berichtsjahr: 2013



Geobasisdaten (c) GeoBasis-DE / BKG

Quelle: Nationaler Vogelschutz-Bericht 2013

Datengrundlagen: Atlas der deutschen Brutvogelarten (Dachverband Deutscher Avifaunisten),  
Verbreitungsdaten der Länder-Vogelschutzwarten sowie des BfN

# Kombinierte Vorkommens- und Verbreitungskarte der Arten der Vogelschutz-Richtlinie

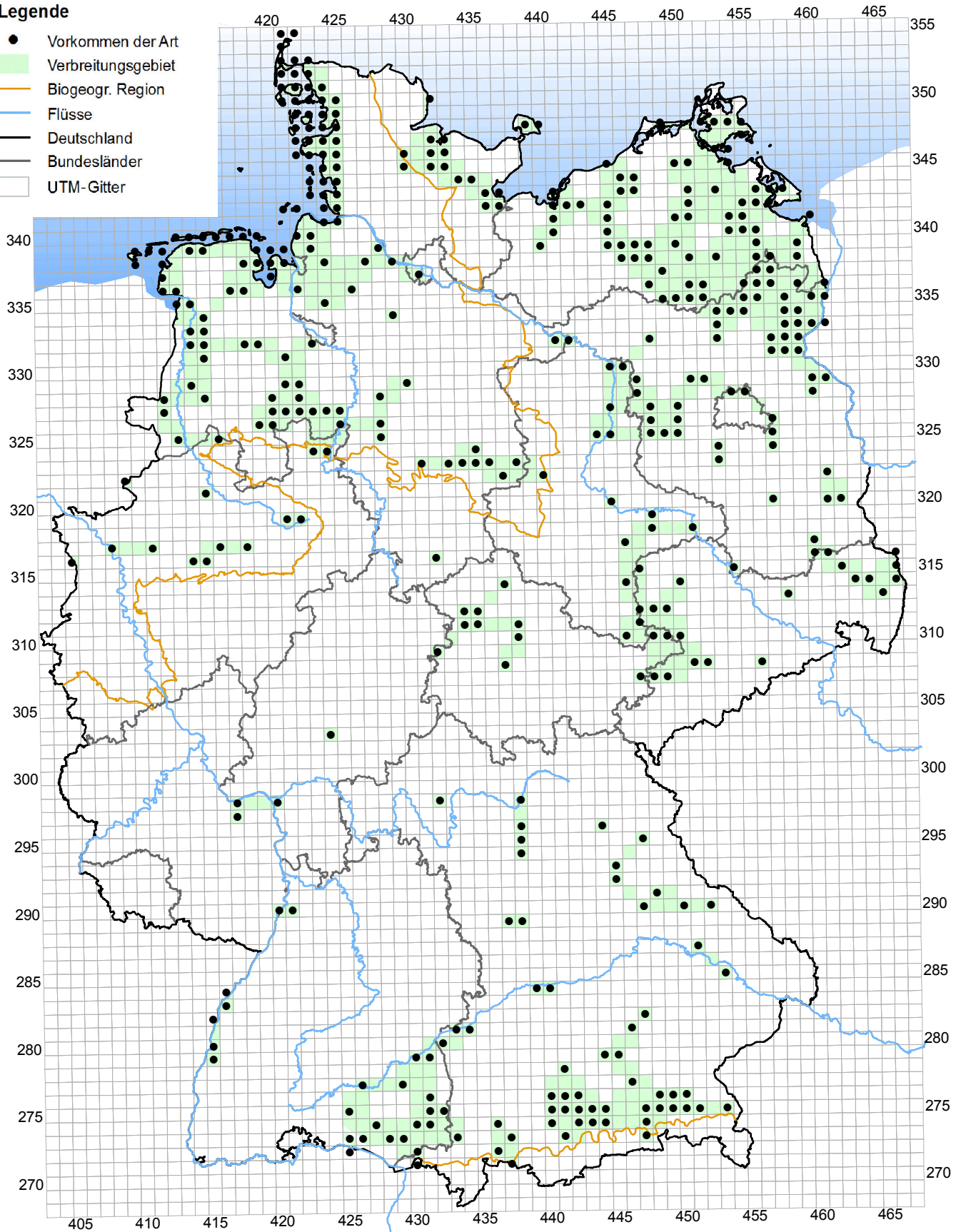
A179 *Larus ridibundus* (Lachmöwe)

Stand: Dezember 2013

Berichtsjahr: 2013

## Legende

- Vorkommen der Art
- Verbreitungsgebiet
- Biogeogr. Region
- Flüsse
- Deutschland
- Bundesländer
- UTM-Gitter

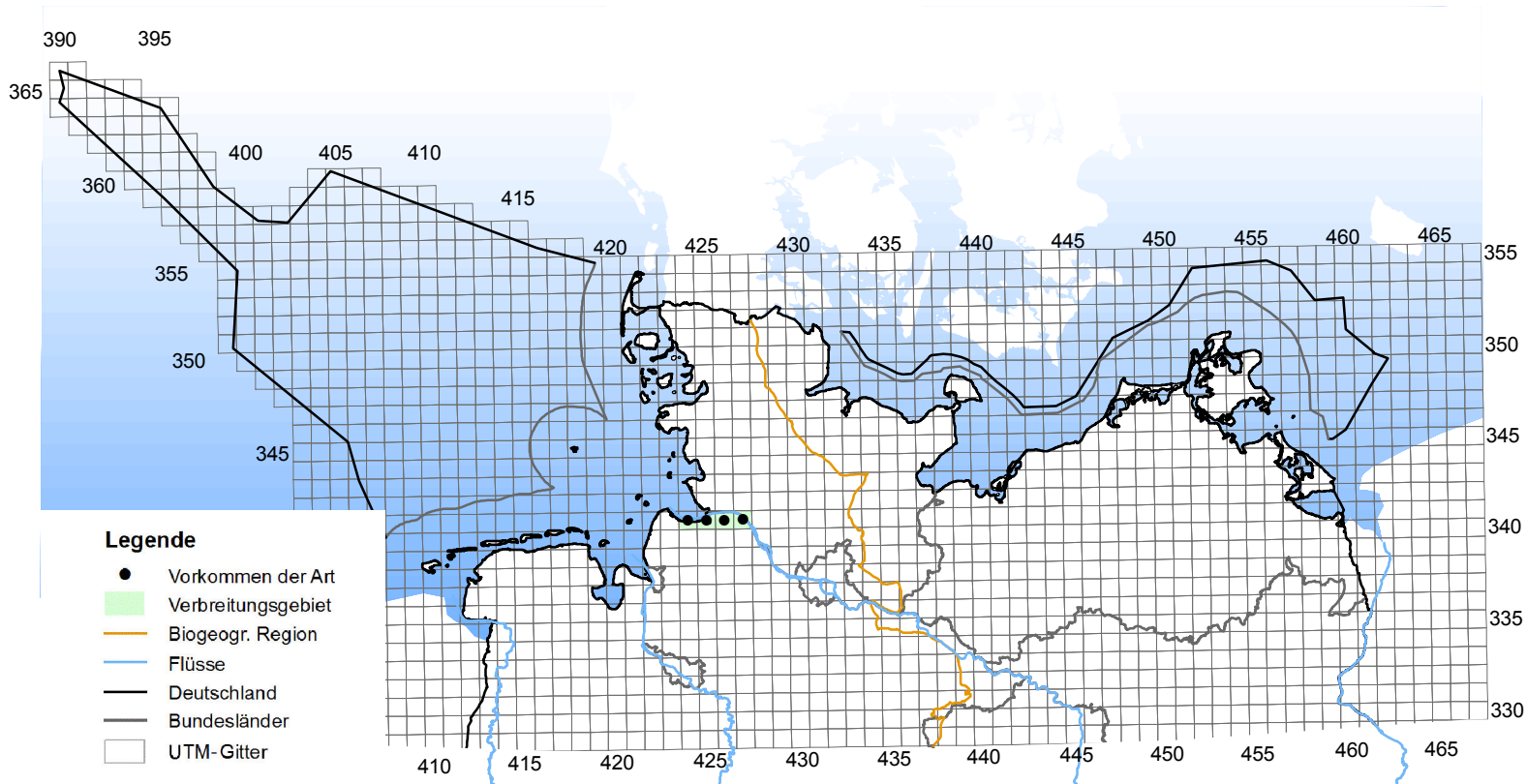


# Kombinierte Vorkommens- und Verbreitungskarte der Arten der Vogelschutz-Richtlinie

A731 *Sterna nilotica nilotica* (Lachseeschwalbe)

Stand: Dezember 2013

Berichtsjahr: 2013



Geobasisdaten (c) GeoBasis-DE / BKG

Quelle: Nationaler Vogelschutz-Bericht 2013

Datengrundlagen: Atlas der deutschen Brutvogelarten (Dachverband Deutscher Avifaunisten),  
Verbreitungsdaten der Länder-Vogelschutzwarten sowie des BfN

# Kombinierte Vorkommens- und Verbreitungskarte der Arten der Vogelschutz-Richtlinie

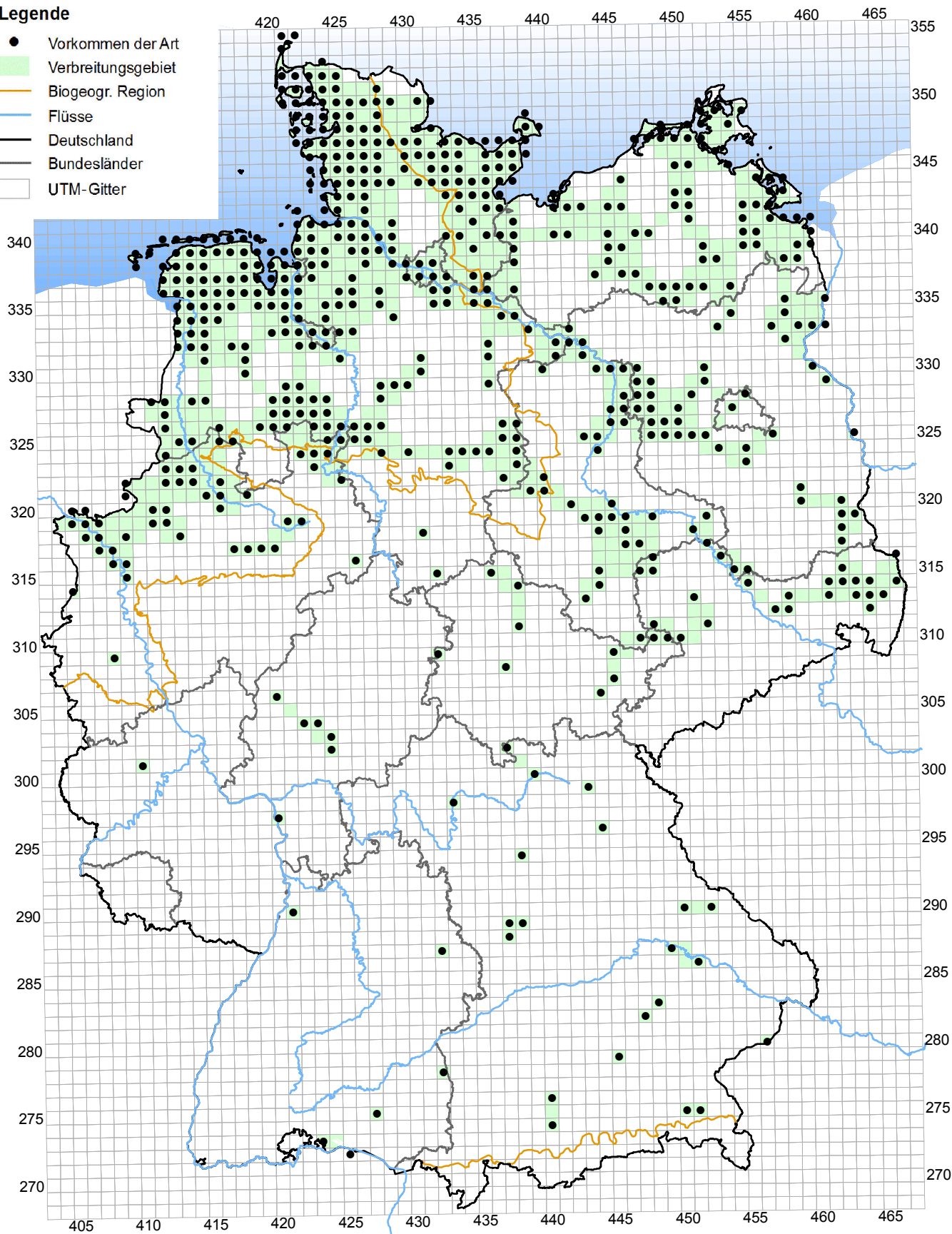
Stand: Dezember 2013

Berichtsjahr: 2013

A056 *Anas clypeata* (Löffelente)

## Legende

- Vorkommen der Art
- Verbreitungsgebiet
- Biogeogr. Region
- Flüsse
- Deutschland
- Bundesländer
- UTM-Gitter

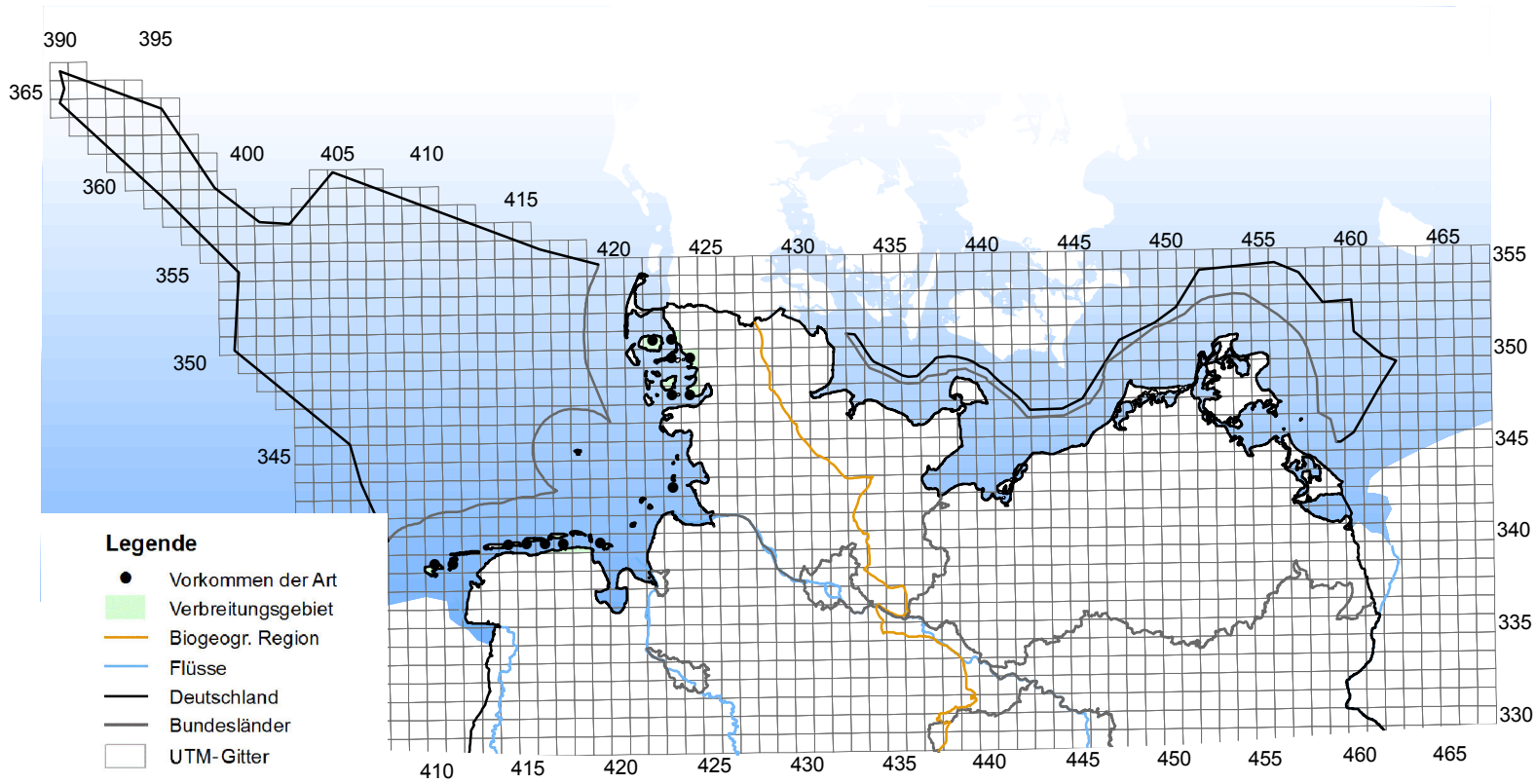


# Kombinierte Vorkommens- und Verbreitungskarte der Arten der Vogelschutz-Richtlinie

A607 Platalea leucorodia leucordia (Löffler)

Stand: Dezember 2013

Berichtsjahr: 2013



0 50 100 Kilometer

Geobasisdaten (c) GeoBasis-DE / BKG

Quelle: Nationaler Vogelschutz-Bericht 2013

Datengrundlagen: Atlas der deutschen Brutvogelarten (Dachverband Deutscher Avifaunisten),  
Verbreitungsdaten der Länder-Vogelschutzwarten sowie des BfN

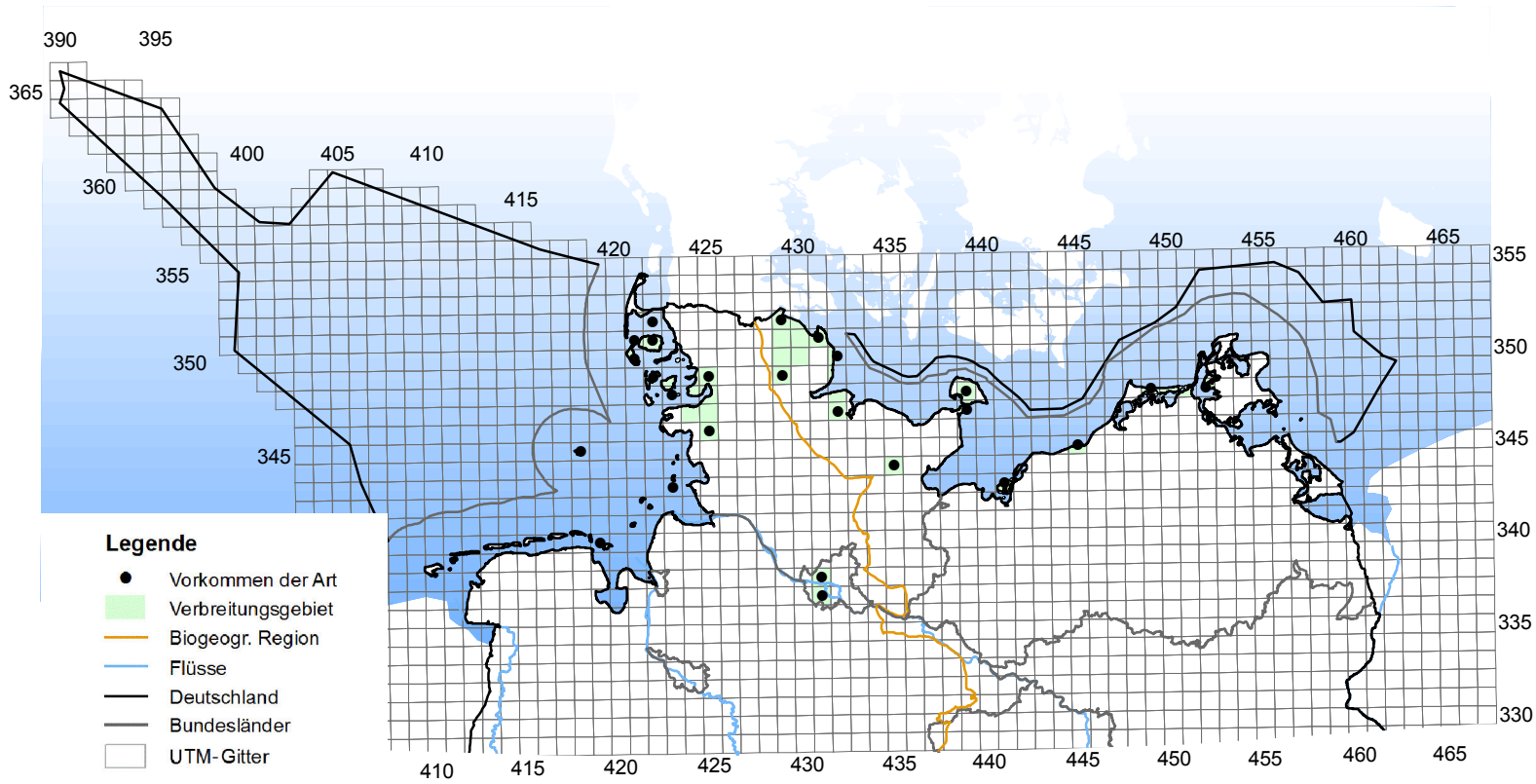


# Kombinierte Vorkommens- und Verbreitungskarte der Arten der Vogelschutz-Richtlinie

A187 *Larus marinus* (Mantelmöwe)

Stand: Dezember 2013

Berichtsjahr: 2013



## Legende

- Vorkommen der Art
- Verbreitungsgebiet
- Biogeogr. Region
- Flüsse
- Deutschland
- Bundesländer
- UTM-Gitter

0 50 100 Kilometer



Geobasisdaten (c) GeoBasis-DE / BKG

Quelle: Nationaler Vogelschutz-Bericht 2013

Datengrundlagen: Atlas der deutschen Brutvogelarten (Dachverband Deutscher Avifaunisten),  
Verbreitungsdaten der Länder-Vogelschutzwarten sowie des BfN

# Kombinierte Vorkommens- und Verbreitungskarte der Arten der Vogelschutz-Richtlinie

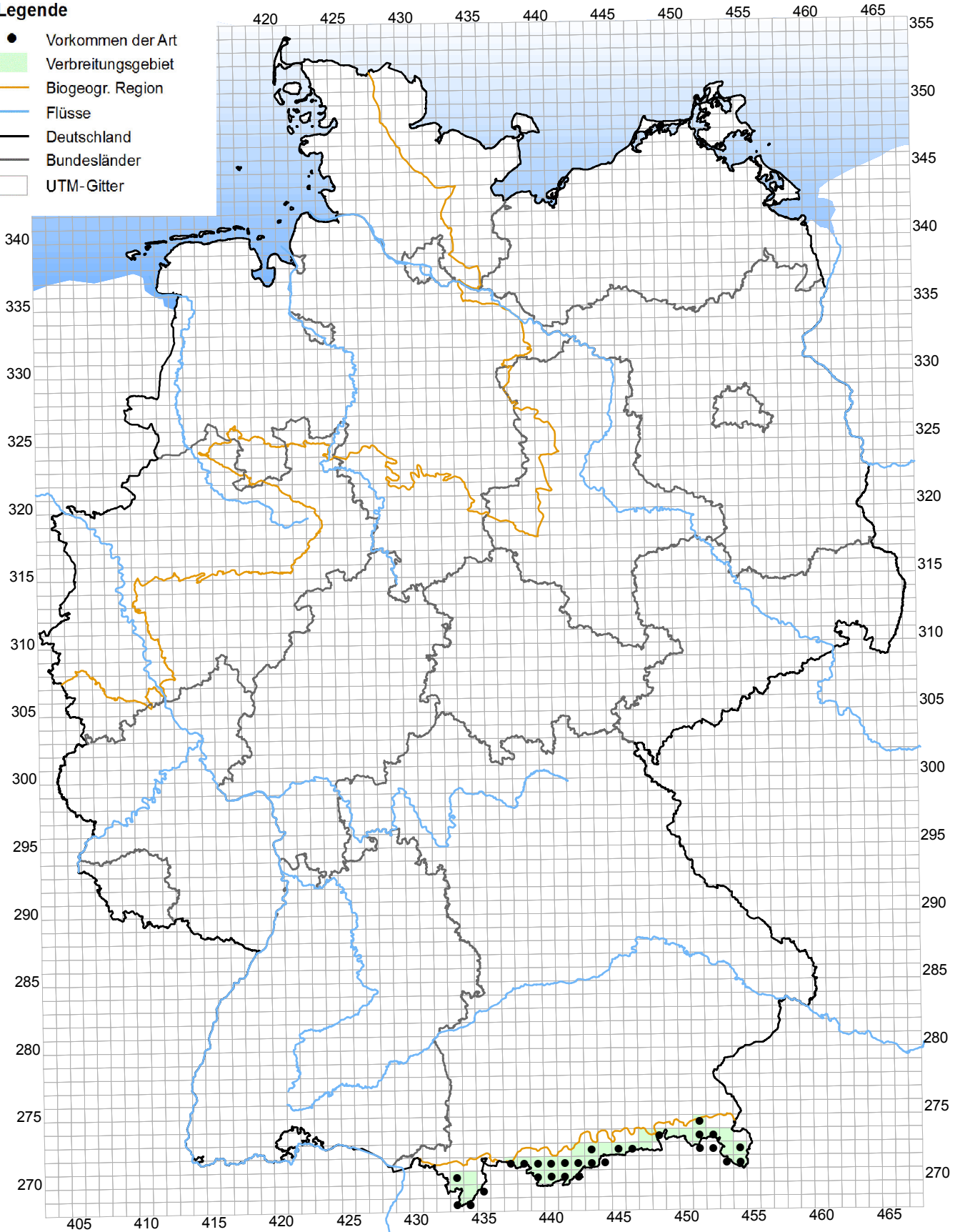
A333 *Tichodroma muraria* (Mauerläufer)

Stand: Dezember 2013

Berichtsjahr: 2013

## Legende

- Vorkommen der Art
- Verbreitungsgebiet
- Biogeogr. Region
- Flüsse
- Deutschland
- Bundesländer
- UTM-Gitter



# Kombinierte Vorkommens- und Verbreitungskarte der Arten der Vogelschutz-Richtlinie

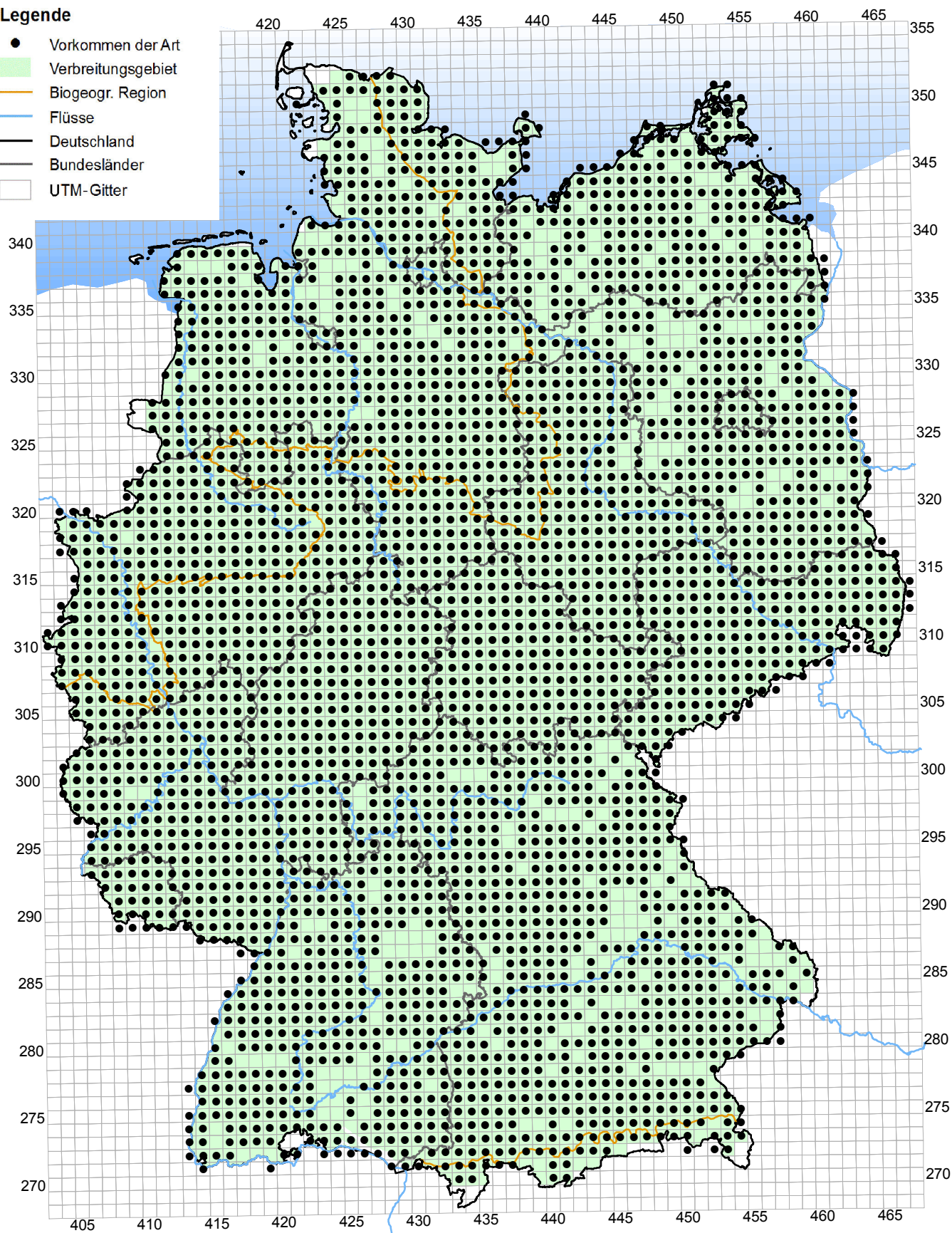
A226 *Apus apus* (Mauersegler)

Stand: Dezember 2013

Berichtsjahr: 2013

## Legende

- Vorkommen der Art
- Verbreitungsgebiet
- Biogeogr. Region
- Flüsse
- Deutschland
- Bundesländer
- UTM-Gitter



# Kombinierte Vorkommens- und Verbreitungskarte der Arten der Vogelschutz-Richtlinie

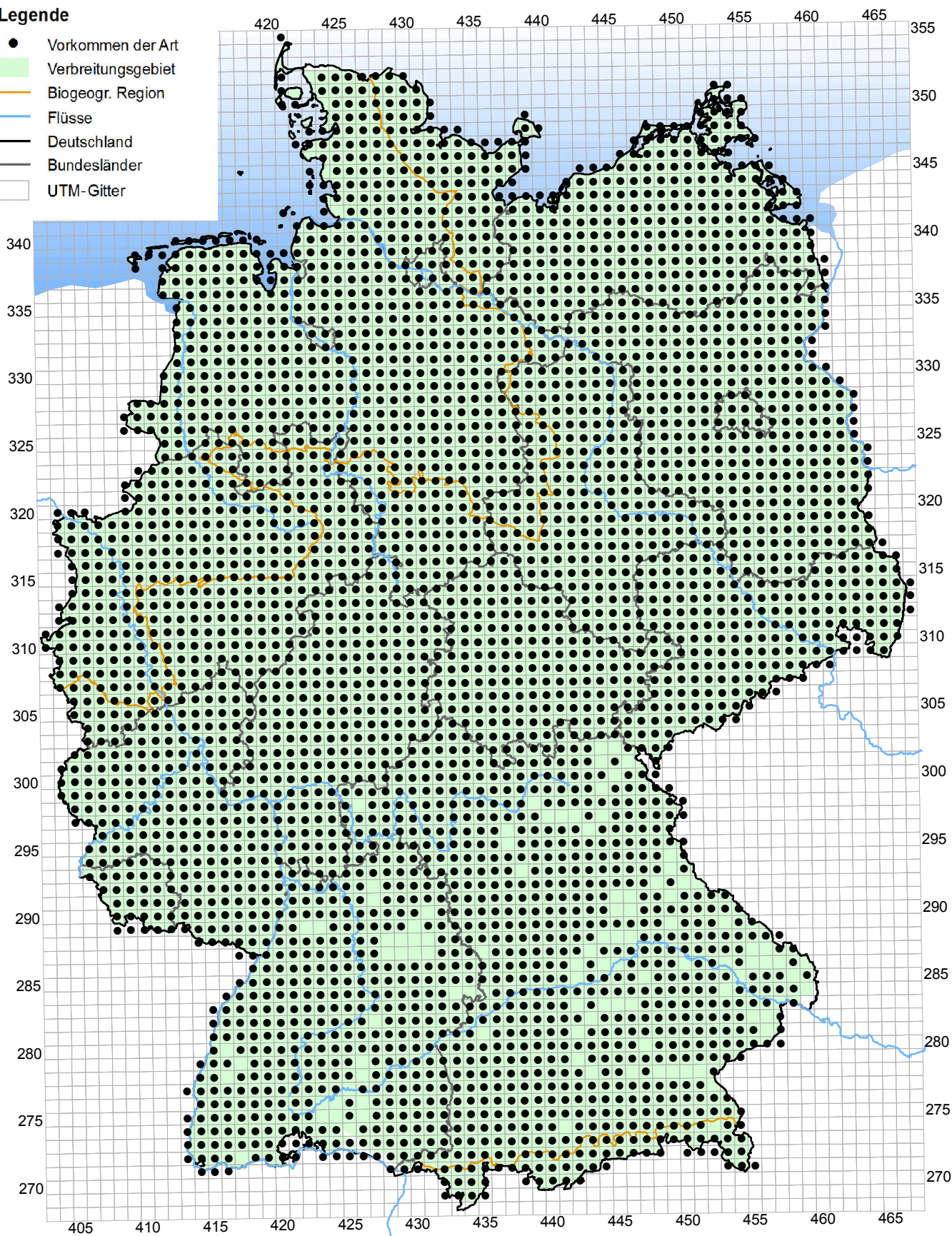
A087 *Buteo buteo* (Mäusebussard)

Stand: Dezember 2013

Berichtsjahr: 2013

## Legende

- Vorkommen der Art
- Verbreitungsgebiet
- Biogeogr. Region
- Flüsse
- Deutschland
- Bundesländer
- UTM-Gitter



# Kombinierte Vorkommens- und Verbreitungskarte der Arten der Vogelschutz-Richtlinie

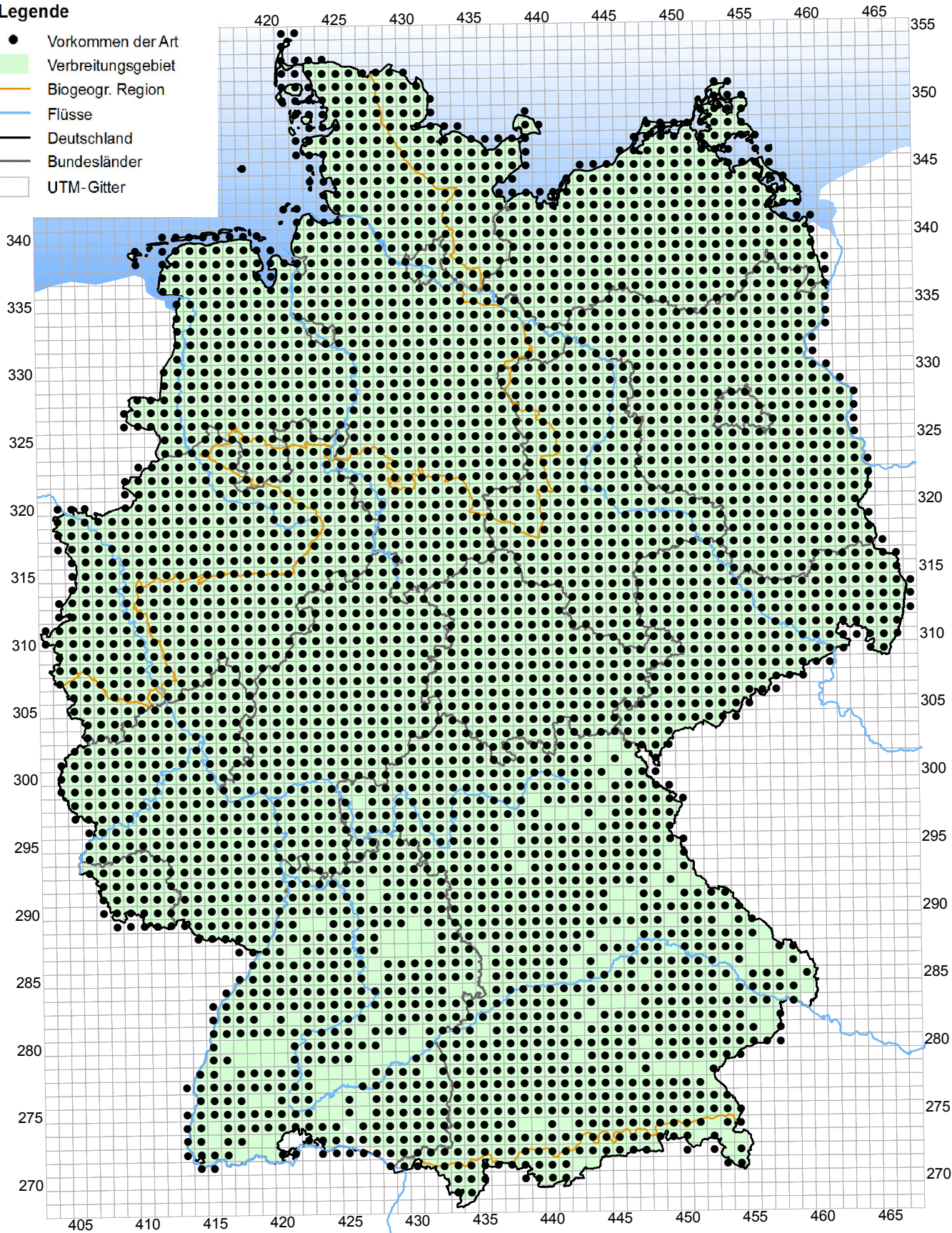
A738 *Delichon urbicum* (Mehlschwalbe)

Stand: Dezember 2013

Berichtsjahr: 2013

## Legende

- Vorkommen der Art
- Verbreitungsgebiet
- Biogeogr. Region
- Flüsse
- Deutschland
- Bundesländer
- UTM-Gitter



# Kombinierte Vorkommens- und Verbreitungskarte der Arten der Vogelschutz-Richtlinie

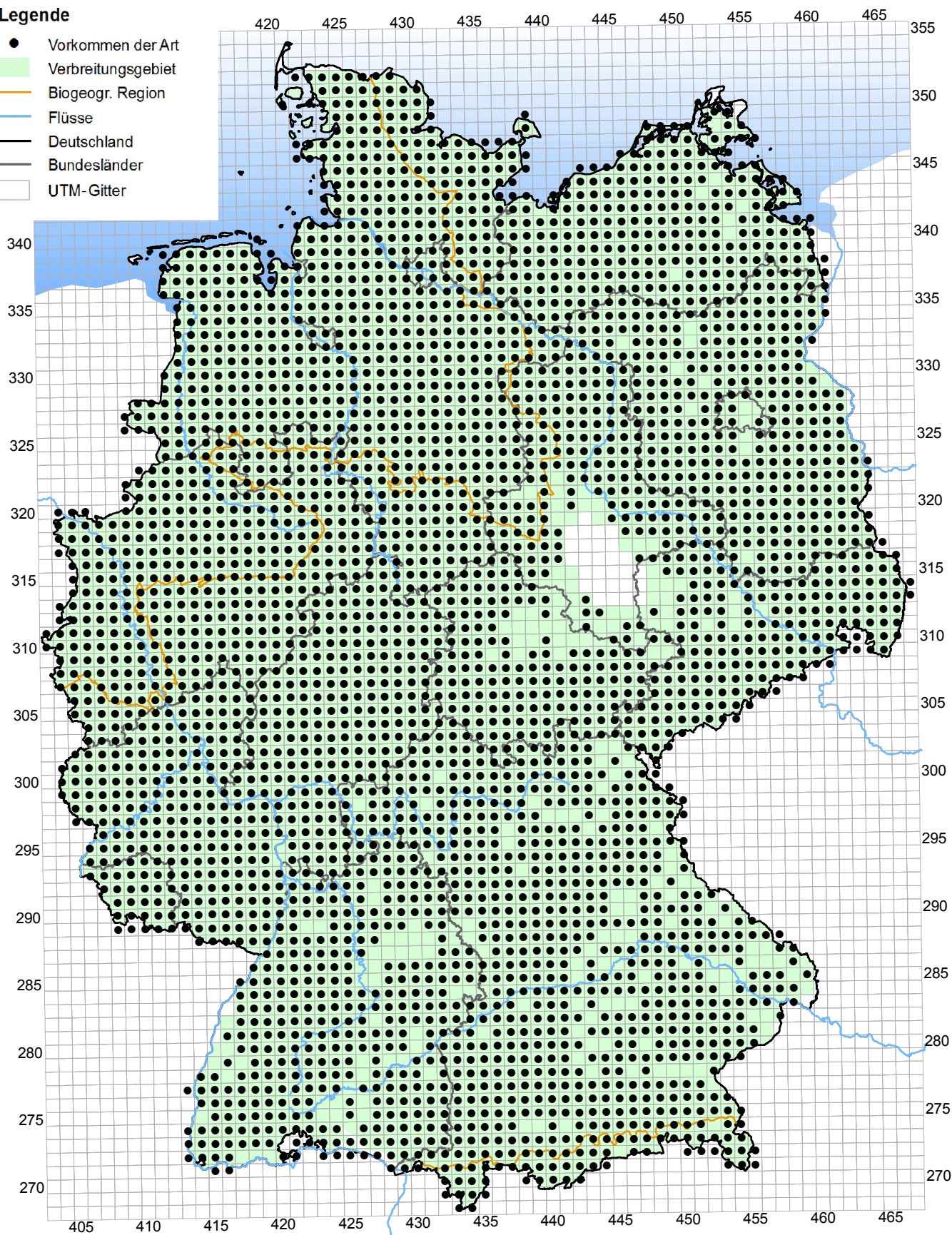
Stand: Dezember 2013

Berichtsjahr: 2013

A287 *Turdus viscivorus* (Misteldrossel)

## Legende

- Vorkommen der Art
- Verbreitungsgebiet
- Biogeogr. Region
- Flüsse
- Deutschland
- Bundesländer
- UTM-Gitter



# Kombinierte Vorkommens- und Verbreitungskarte der Arten der Vogelschutz-Richtlinie

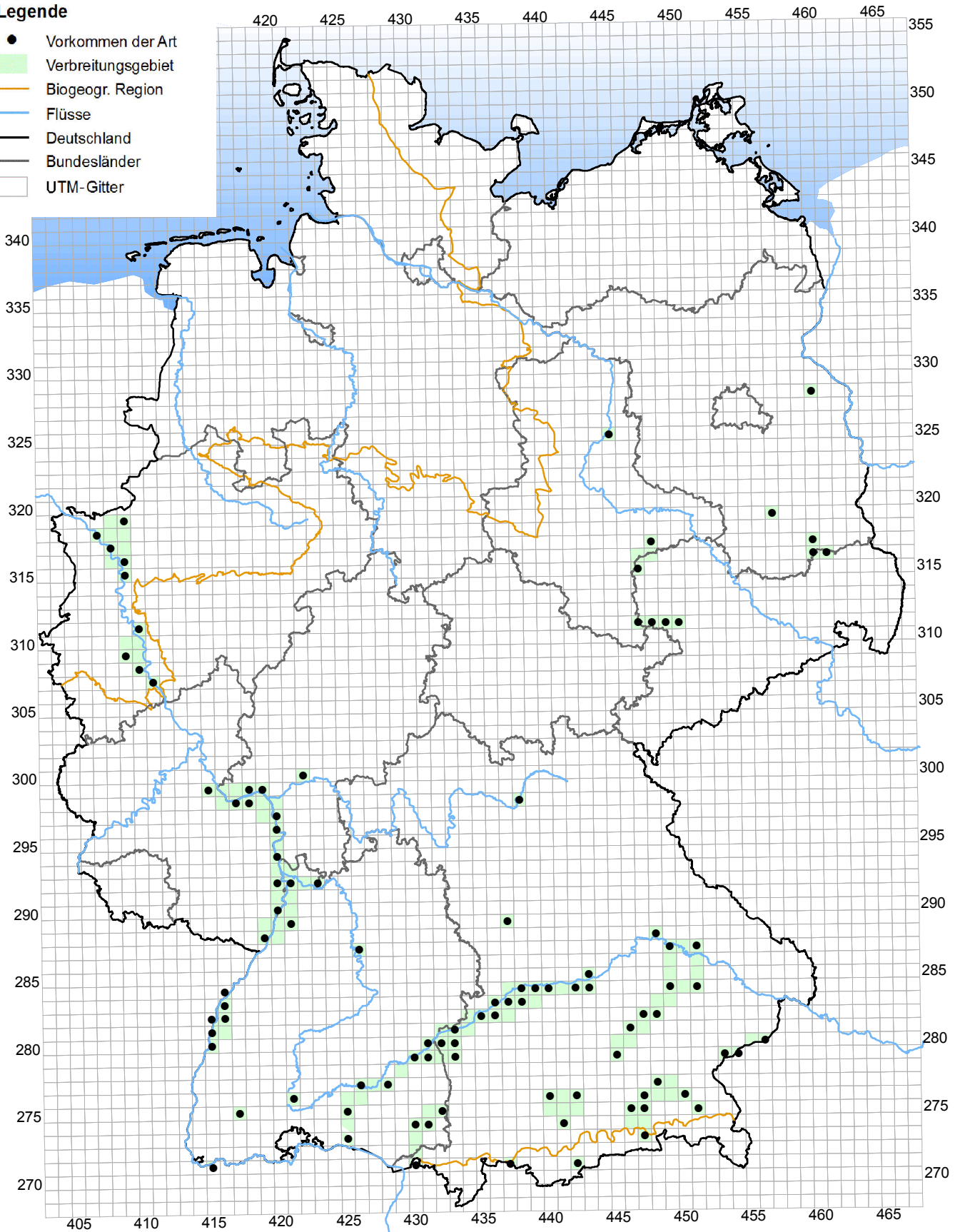
Stand: Dezember 2013

Berichtsjahr: 2013

A604 *Larus michahellis* (Mittelmeermöwe)

## Legende

- Vorkommen der Art
- Verbreitungsgebiet
- Biogeogr. Region
- Flüsse
- Deutschland
- Bundesländer
- UTM-Gitter



# Kombinierte Vorkommens- und Verbreitungskarte der Arten der Vogelschutz-Richtlinie

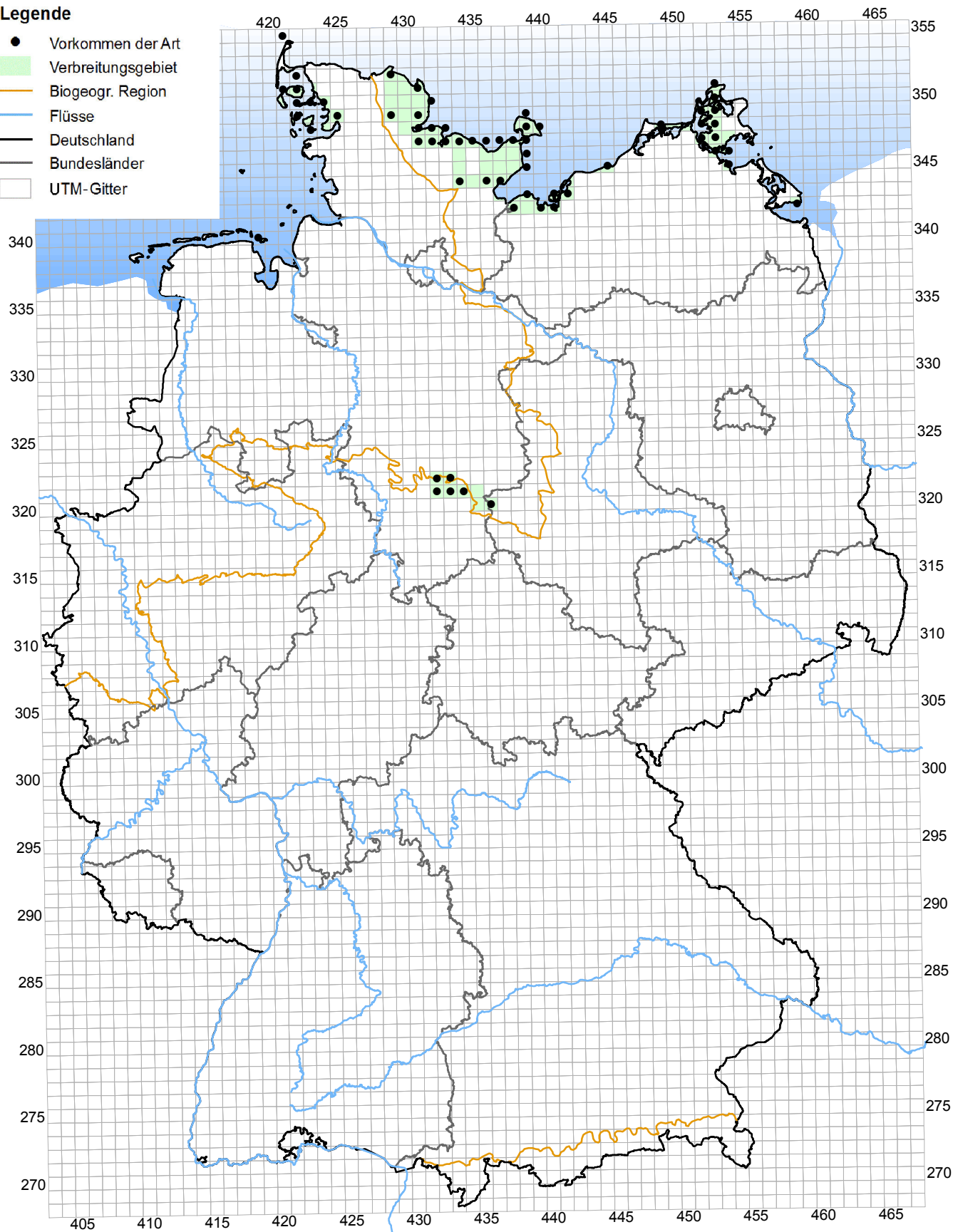
Stand: Dezember 2013

Berichtsjahr: 2013

A069 *Mergus serrator* (Mittelsäger)

## Legende

- Vorkommen der Art
- Verbreitungsgebiet
- Biogeogr. Region
- Flüsse
- Deutschland
- Bundesländer
- UTM-Gitter





# Kombinierte Vorkommens- und Verbreitungskarte der Arten der Vogelschutz-Richtlinie

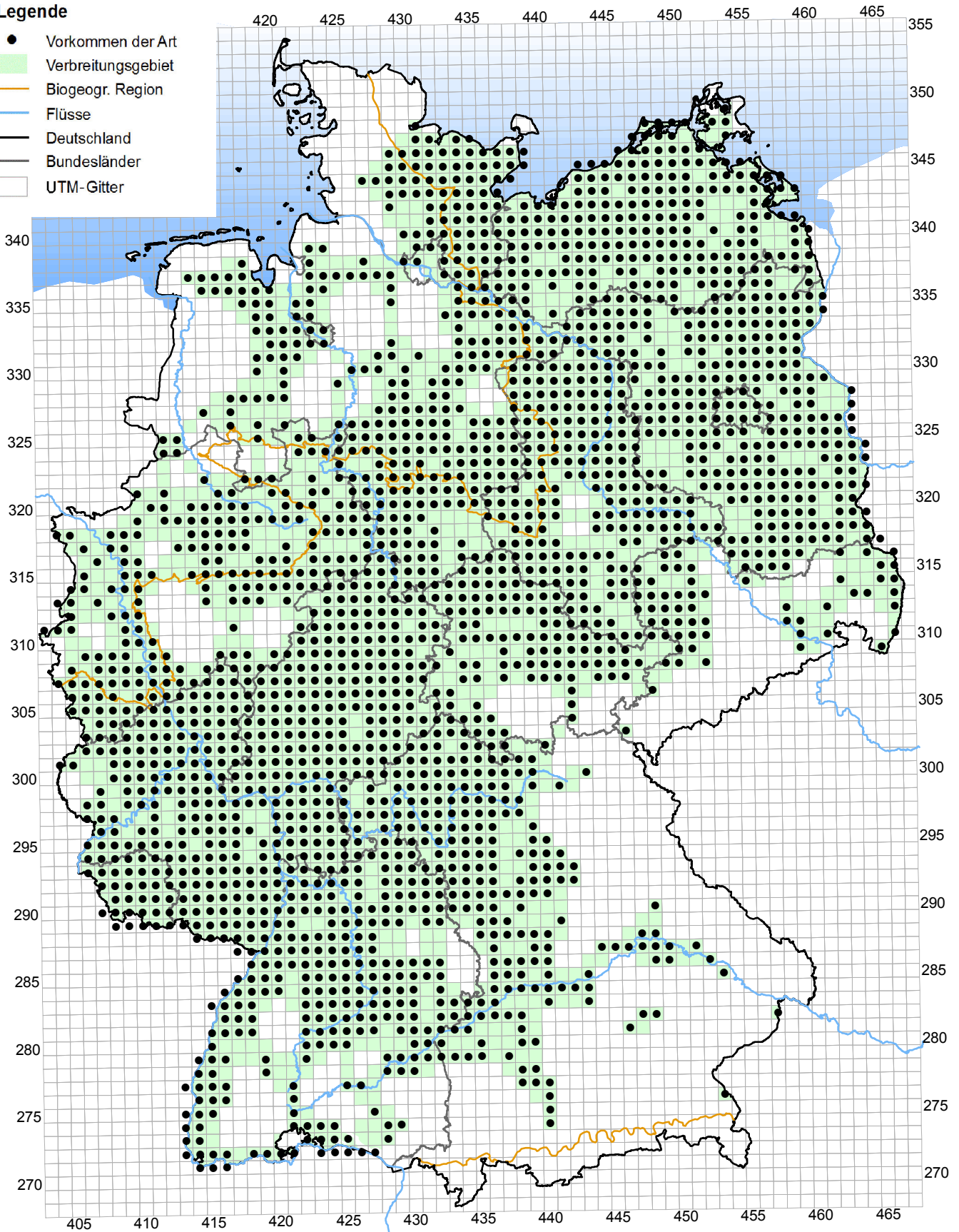
A238 *Dendrocopos medius* (Mittelspecht)

Stand: Dezember 2013

Berichtsjahr: 2013

## Legende

- Vorkommen der Art
- Verbreitungsgebiet
- Biogeogr. Region
- Flüsse
- Deutschland
- Bundesländer
- UTM-Gitter



# Kombinierte Vorkommens- und Verbreitungskarte der Arten der Vogelschutz-Richtlinie

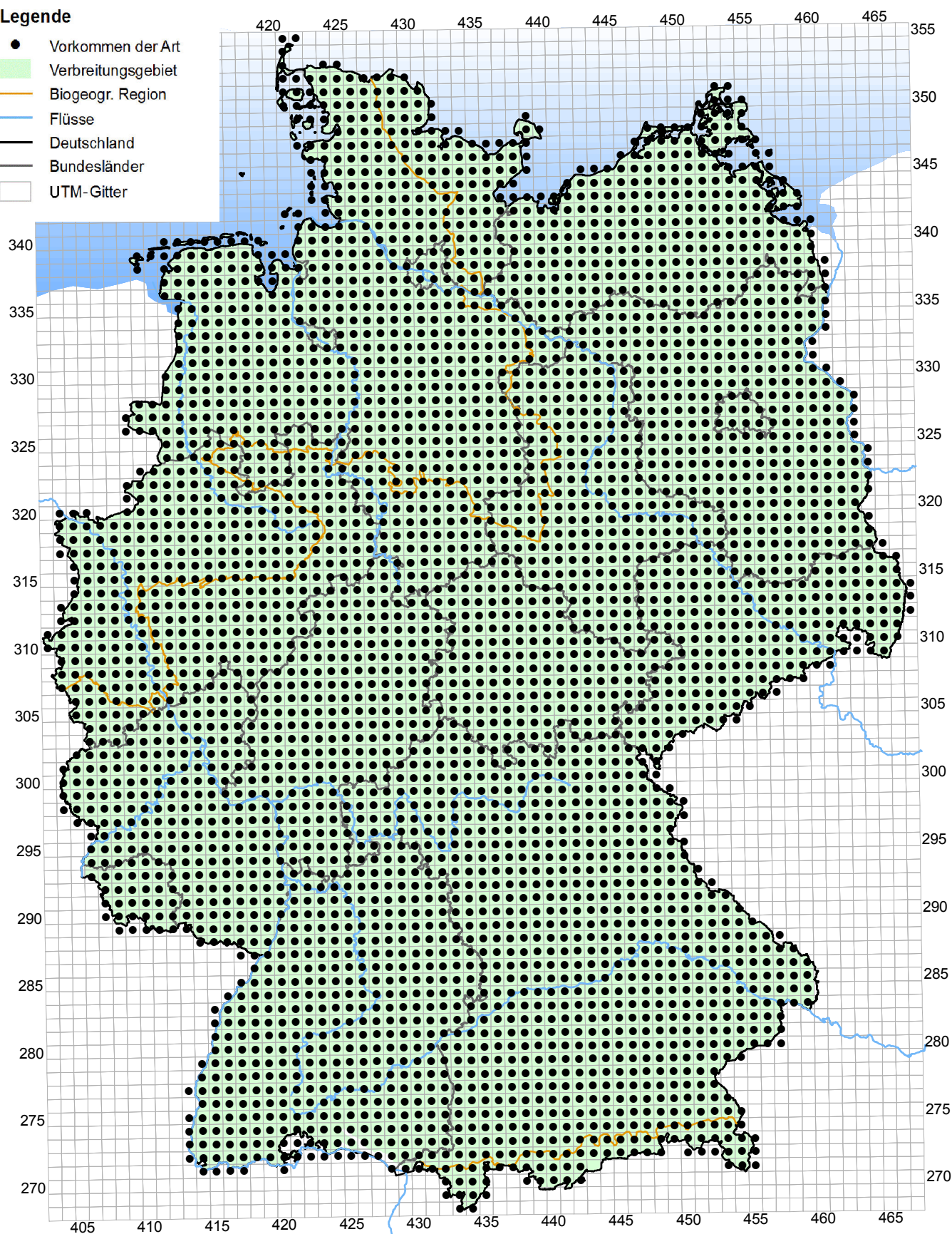
Stand: Dezember 2013

Berichtsjahr: 2013

A311 *Sylvia atricapilla* (Mönchsgrasmücke)

## Legende

- Vorkommen der Art
- Verbreitungsgebiet
- Biogeogr. Region
- Flüsse
- Deutschland
- Bundesländer
- UTM-Gitter



# Kombinierte Vorkommens- und Verbreitungskarte der Arten der Vogelschutz-Richtlinie

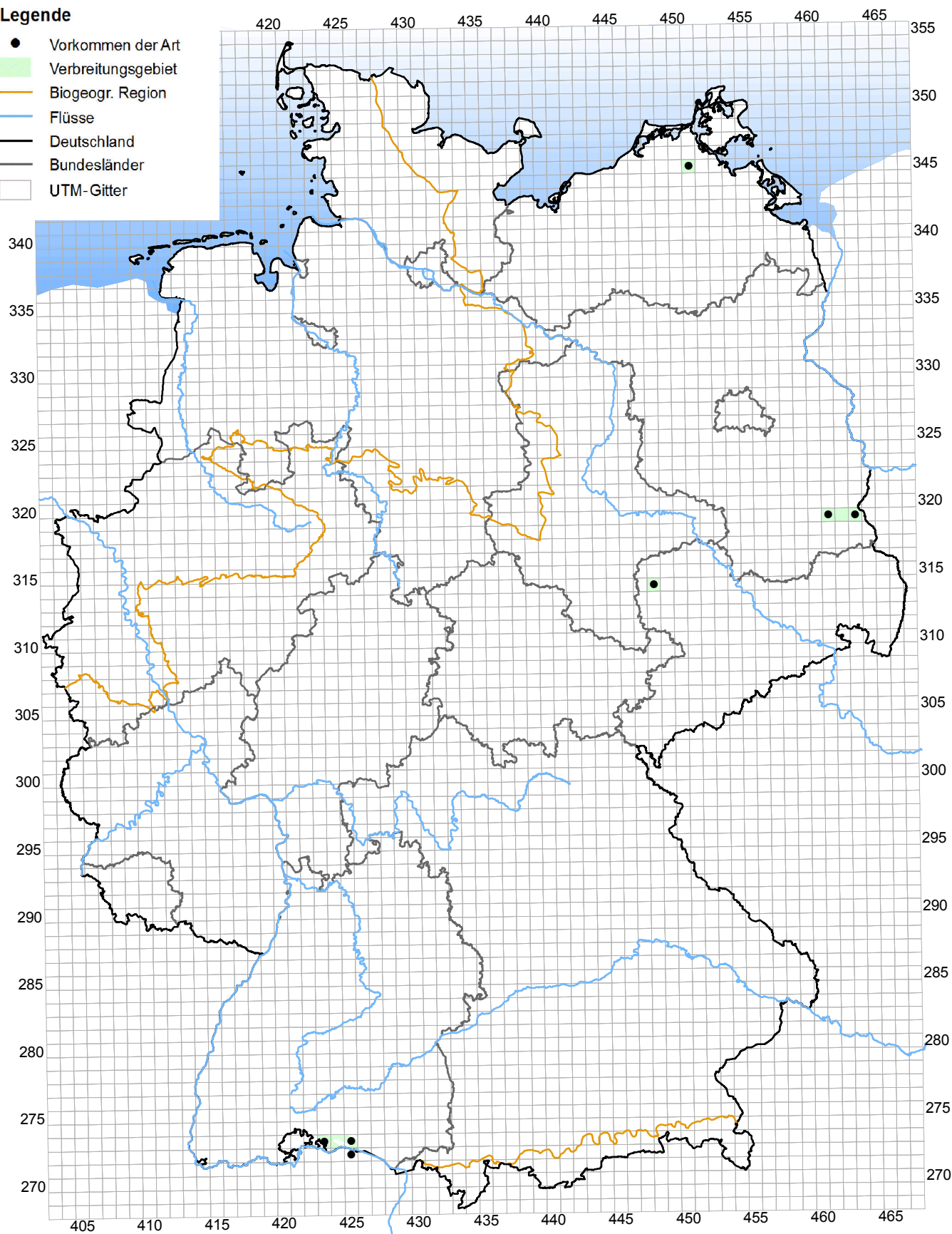
Stand: Dezember 2013

Berichtsjahr: 2013

A060 *Aythya nyroca* (Moorente)

## Legende

- Vorkommen der Art
- Verbreitungsgebiet
- Biogeogr. Region
- Flüsse
- Deutschland
- Bundesländer
- UTM-Gitter



# Kombinierte Vorkommens- und Verbreitungskarte der Arten der Vogelschutz-Richtlinie

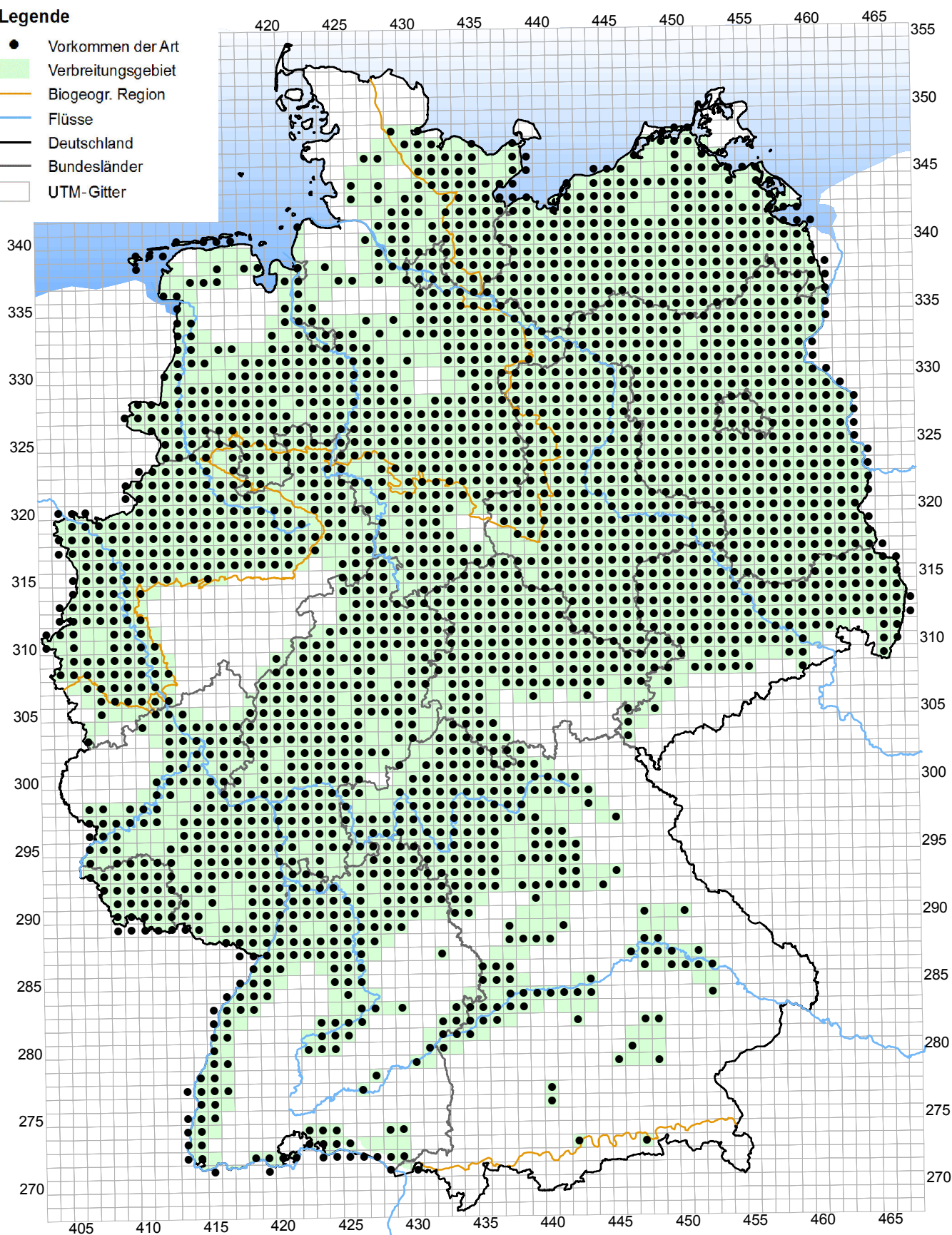
A271 *Luscinia megarhynchos* (Nachtigall)

Stand: Dezember 2013

Berichtsjahr: 2013

## Legende

- Vorkommen der Art
- Verbreitungsgebiet
- Biogeogr. Region
- Flüsse
- Deutschland
- Bundesländer
- UTM-Gitter



# Kombinierte Vorkommens- und Verbreitungskarte der Arten der Vogelschutz-Richtlinie

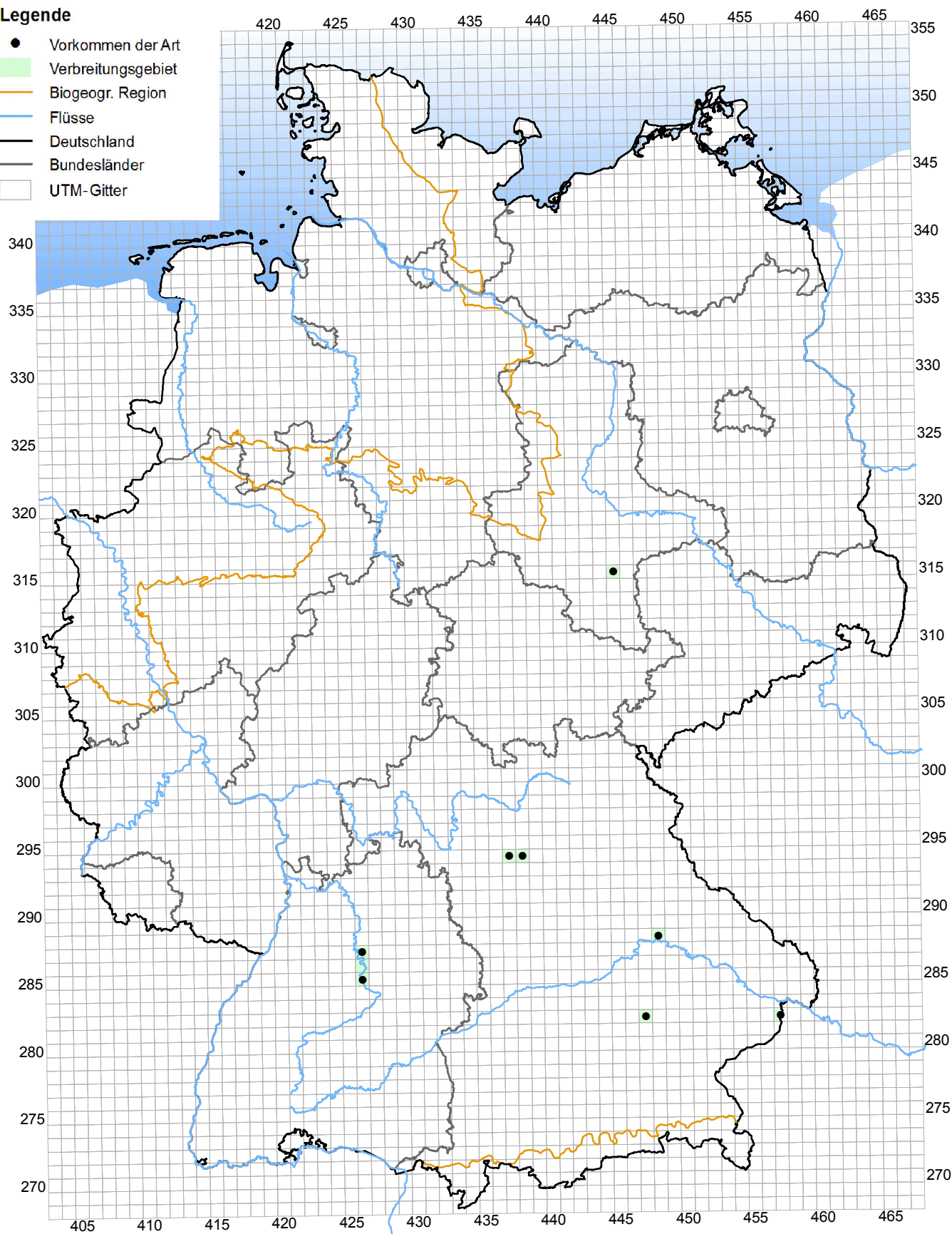
A610 *Nycticorax nycticorax nycticorax* (Nachtreiher)

Stand: Dezember 2013

Berichtsjahr: 2013

## Legende

- Vorkommen der Art
- Verbreitungsgebiet
- Biogeogr. Region
- Flüsse
- Deutschland
- Bundesländer
- UTM-Gitter



# Kombinierte Vorkommens- und Verbreitungskarte der Arten der Vogelschutz-Richtlinie

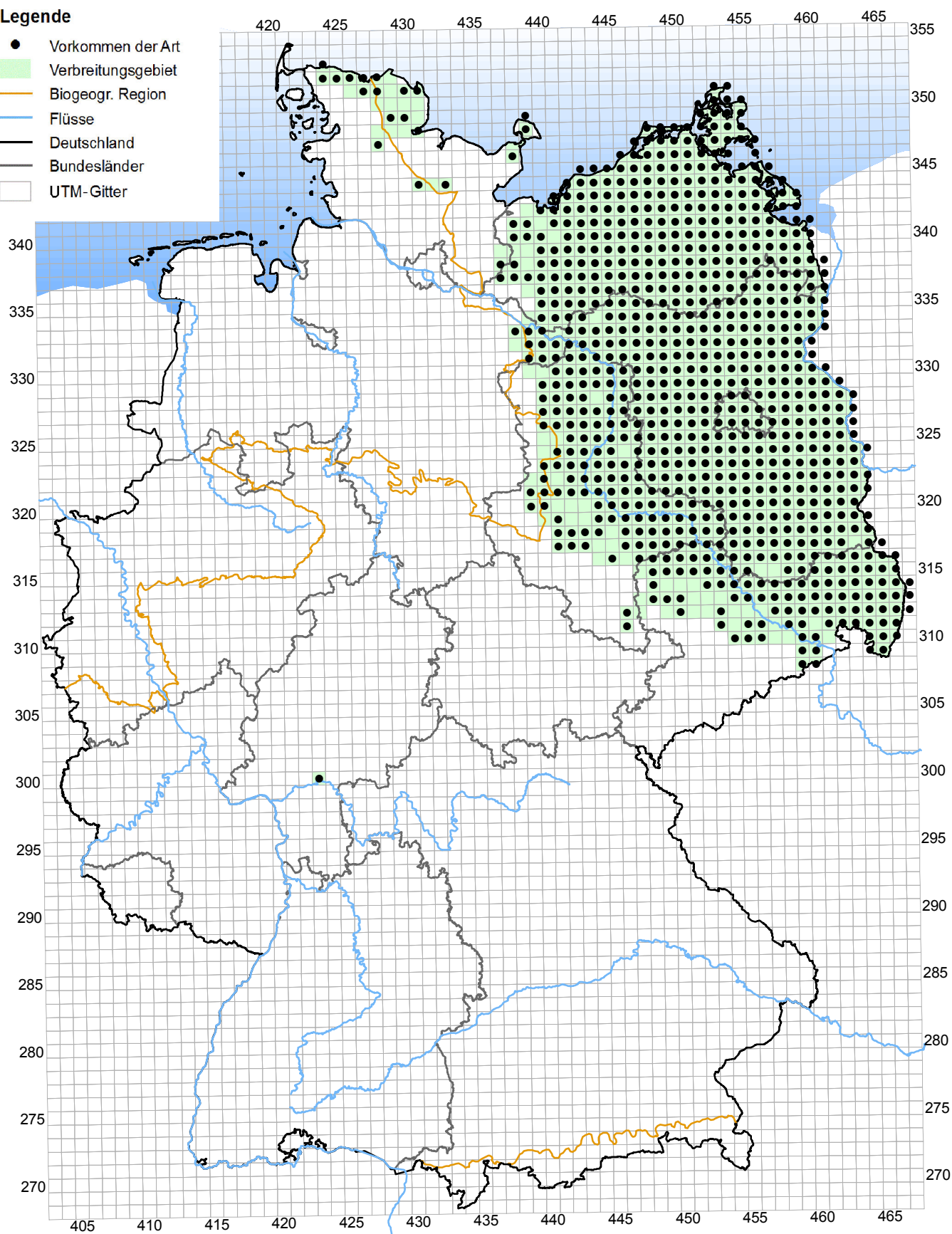
A742 *Corvus corone cornix* (Nebelkrähe)

Stand: Dezember 2013

Berichtsjahr: 2013

## Legende

- Vorkommen der Art
- Verbreitungsgebiet
- Biogeogr. Region
- Flüsse
- Deutschland
- Bundesländer
- UTM-Gitter



# Kombinierte Vorkommens- und Verbreitungskarte der Arten der Vogelschutz-Richtlinie

Stand: Dezember 2013

Berichtsjahr: 2013

A338 *Lanius collurio* (Neuntöter)

## Legende

- Vorkommen der Art
- Verbreitungsgebiet
- Biogeogr. Region
- Flüsse
- Deutschland
- Bundesländer
- UTM-Gitter

