

Kombinierte Vorkommens- und Verbreitungskarte der Arten der Vogelschutz-Richtlinie

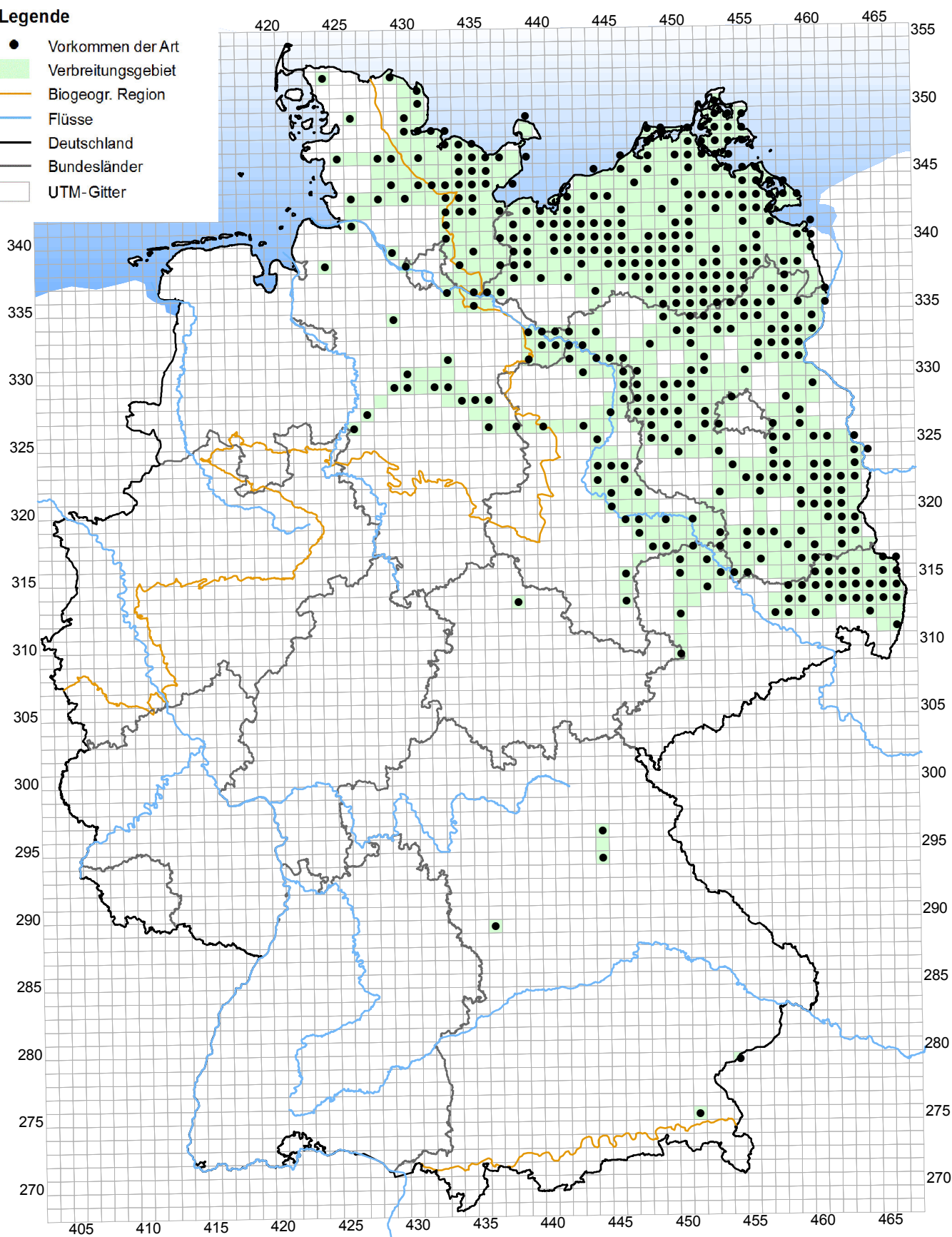
Stand: Dezember 2013

Berichtsjahr: 2013

A075 *Haliaeetus albicilla* (Seeadler)

Legende

- Vorkommen der Art
- Verbreitungsgebiet
- Biogeogr. Region
- Flüsse
- Deutschland
- Bundesländer
- UTM-Gitter

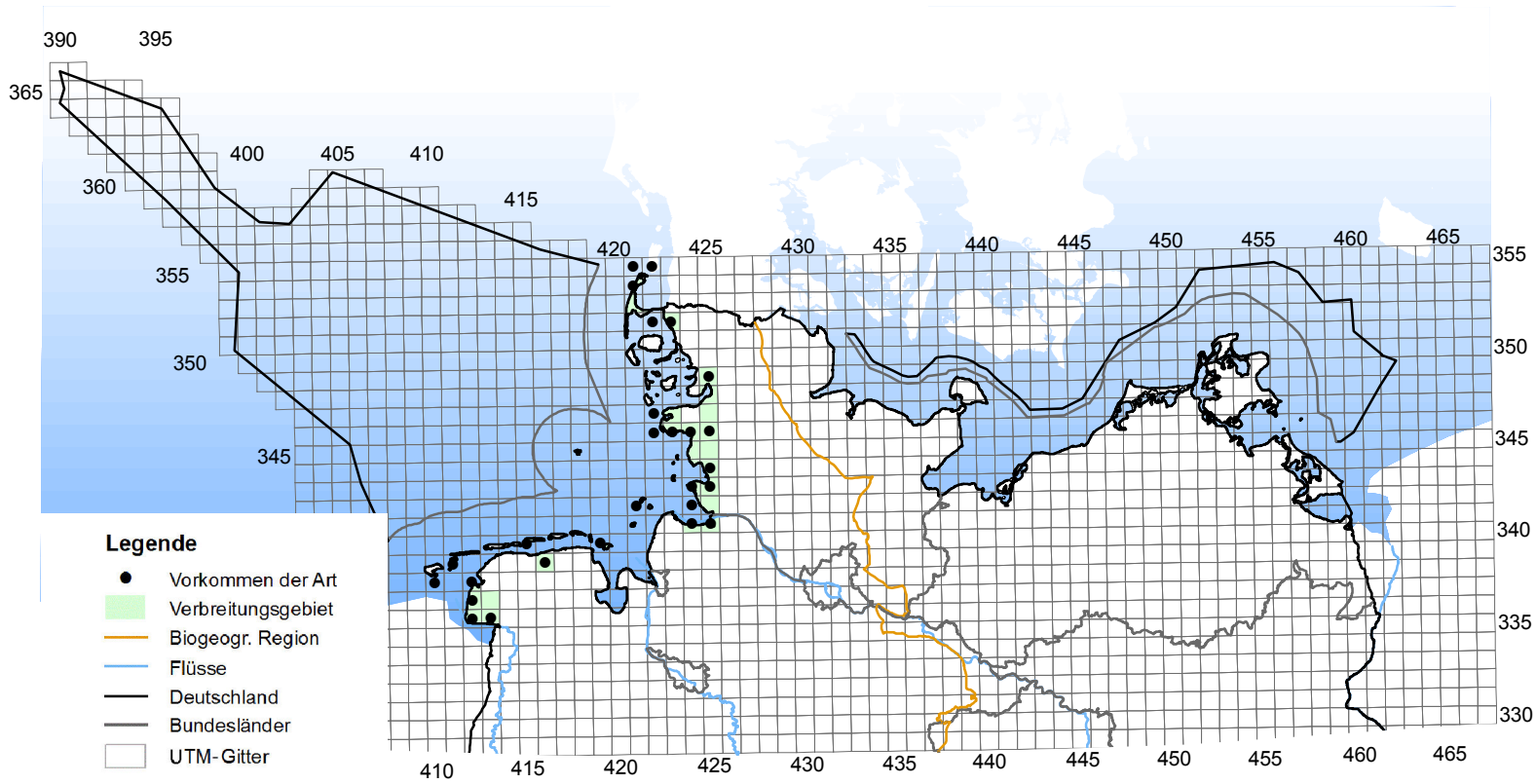


Kombinierte Vorkommens- und Verbreitungskarte der Arten der Vogelschutz-Richtlinie

A682 *Charadrius alexandrinus alexandrinus* (Seereggenpfeifer)

Stand: Dezember 2013

Berichtsjahr: 2013



0 50 100 Kilometer

Geobasisdaten (c) GeoBasis-DE / BKG

Quelle: Nationaler Vogelschutz-Bericht 2013

Datengrundlagen: Atlas der deutschen Brutvogelarten (Dachverband Deutscher Avifaunisten),
Verbreitungsdaten der Länder-Vogelschutzwarten sowie des BfN

Kombinierte Vorkommens- und Verbreitungskarte der Arten der Vogelschutz-Richtlinie

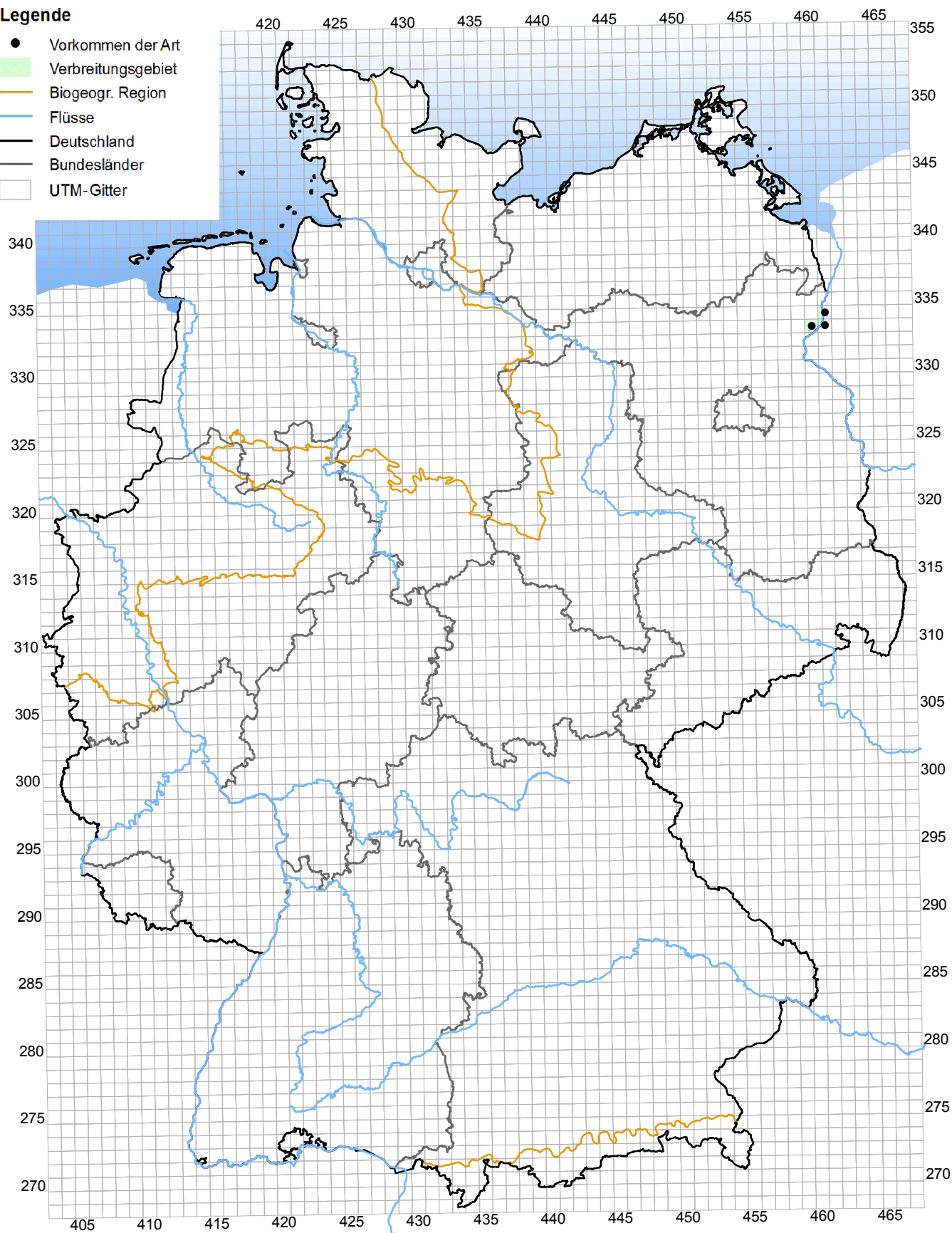
A294 *Acrocephalus paludicola* (Seggenrohrsänger)

Stand: Dezember 2013

Berichtsjahr: 2013

Legende

- Vorkommen der Art
- Verbreitungsgebiet
- Biogeogr. Region
- Flüsse
- Deutschland
- Bundesländer
- UTM-Gitter



Kombinierte Vorkommens- und Verbreitungskarte der Arten der Vogelschutz-Richtlinie

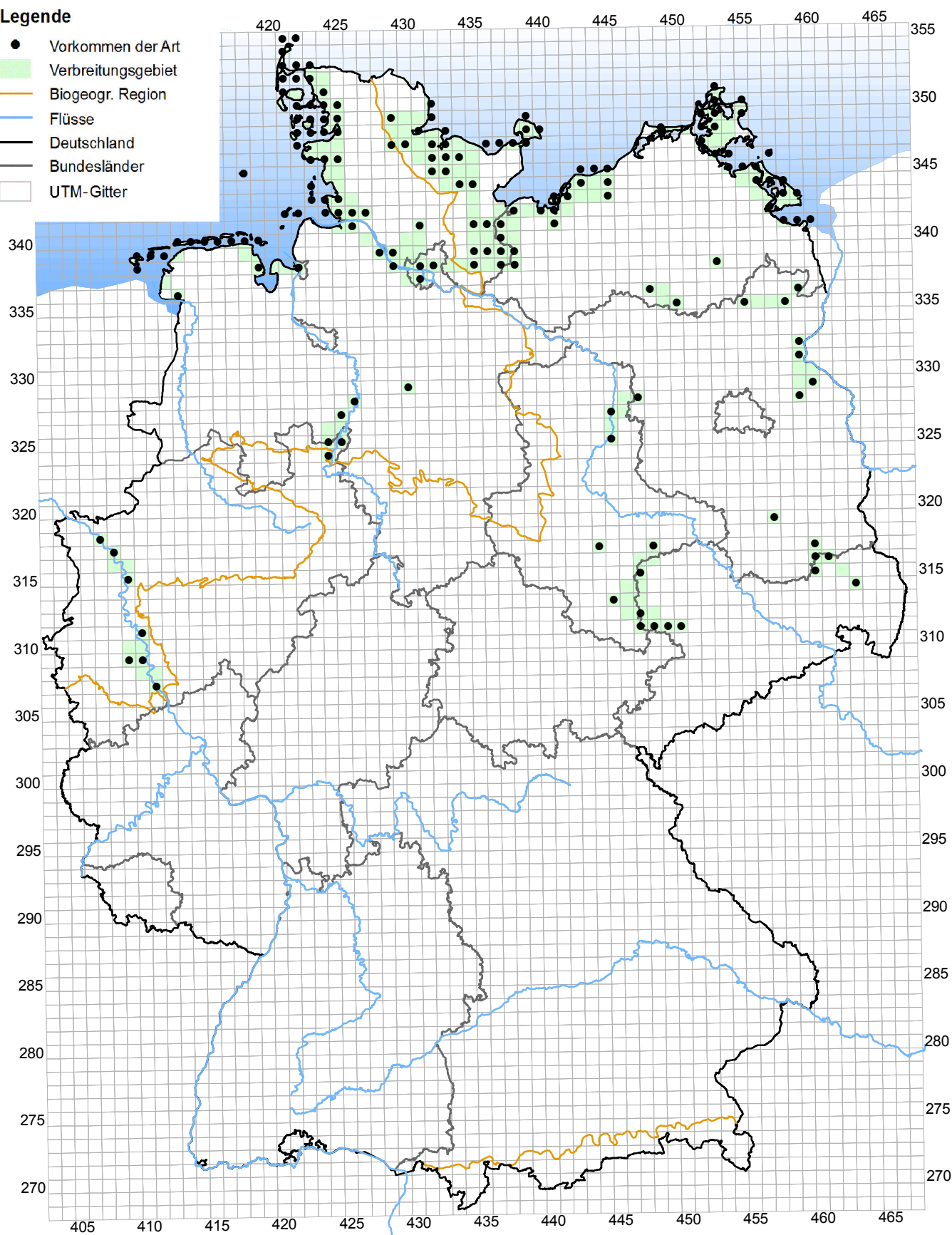
Stand: Dezember 2013

Berichtsjahr: 2013

A184 *Larus argentatus* (Silbermöwe)

Legende

- Vorkommen der Art
- Verbreitungsgebiet
- Biogeogr. Region
- Flüsse
- Deutschland
- Bundesländer
- UTM-Gitter



Kombinierte Vorkommens- und Verbreitungskarte der Arten der Vogelschutz-Richtlinie

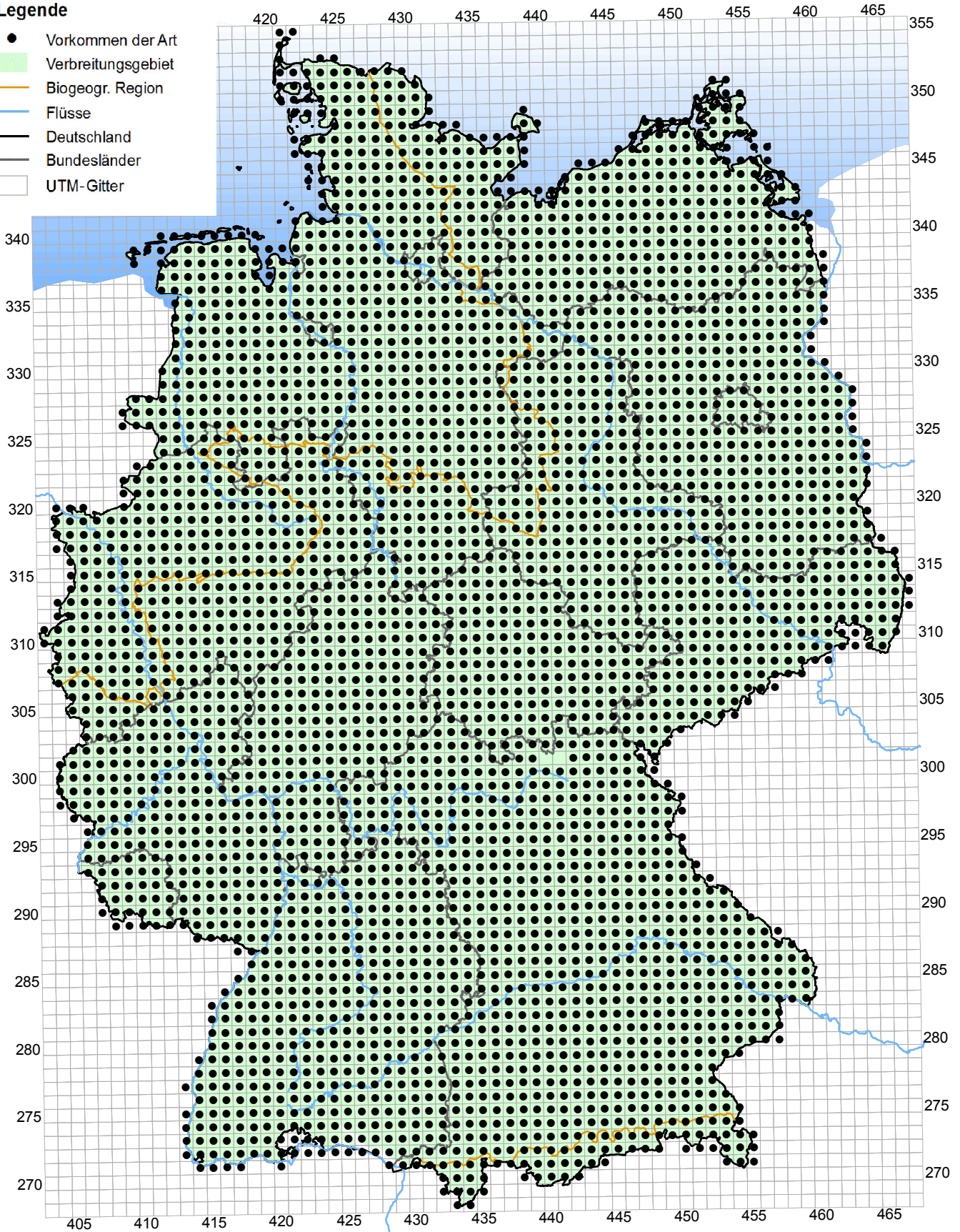
A285 *Turdus philomelos* (Singdrossel)

Stand: Dezember 2013

Berichtsjahr: 2013

Legende

- Vorkommen der Art
- Verbreitungsgebiet
- Biogeogr. Region
- Flüsse
- Deutschland
- Bundesländer
- UTM-Gitter



Kombinierte Vorkommens- und Verbreitungskarte der Arten der Vogelschutz-Richtlinie

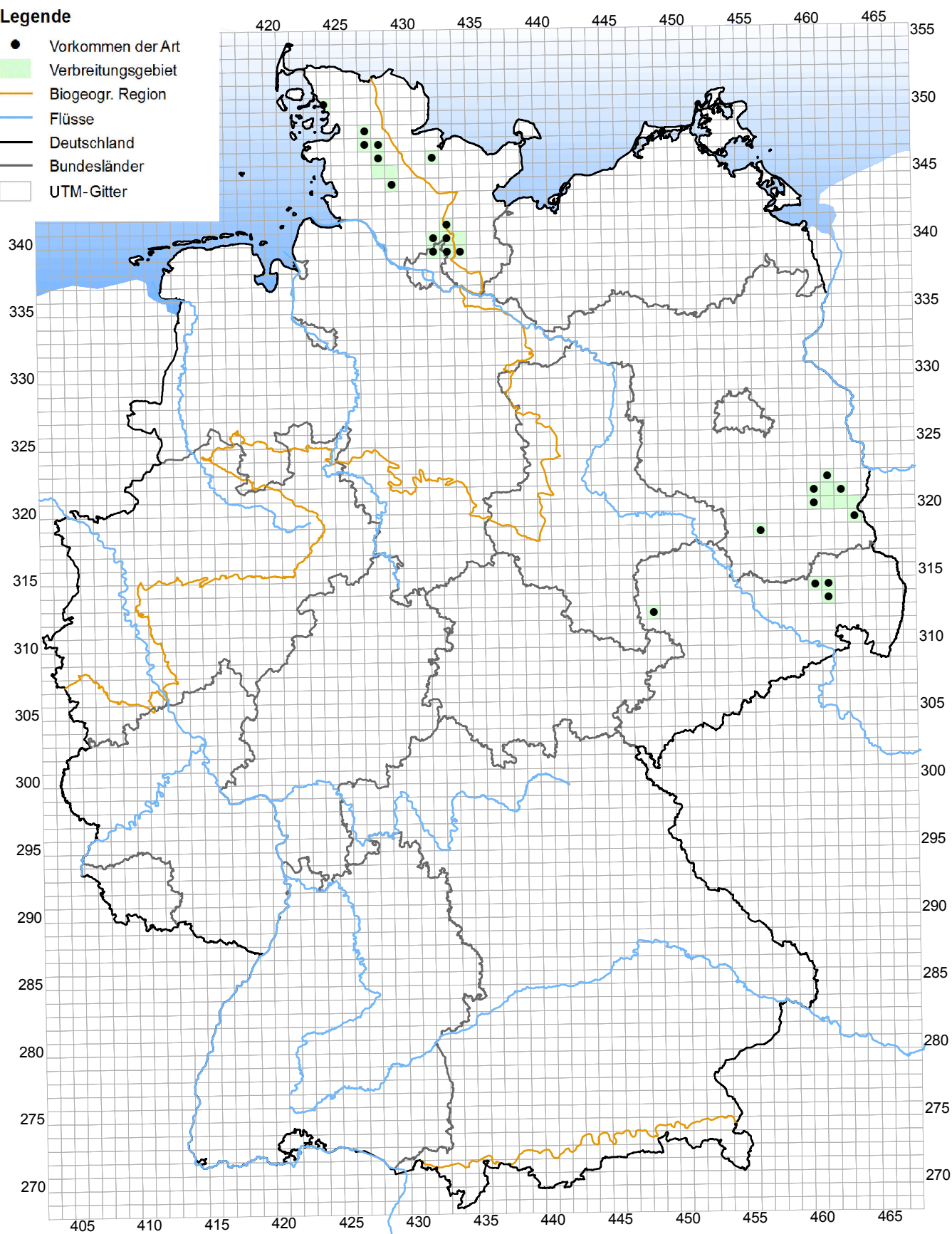
A038 *Cygnus cygnus* (Singschwan)

Stand: Dezember 2013

Berichtsjahr: 2013

Legende

- Vorkommen der Art
- Verbreitungsgebiet
- Biogeogr. Region
- Flüsse
- Deutschland
- Bundesländer
- UTM-Gitter



Kombinierte Vorkommens- und Verbreitungskarte der Arten der Vogelschutz-Richtlinie

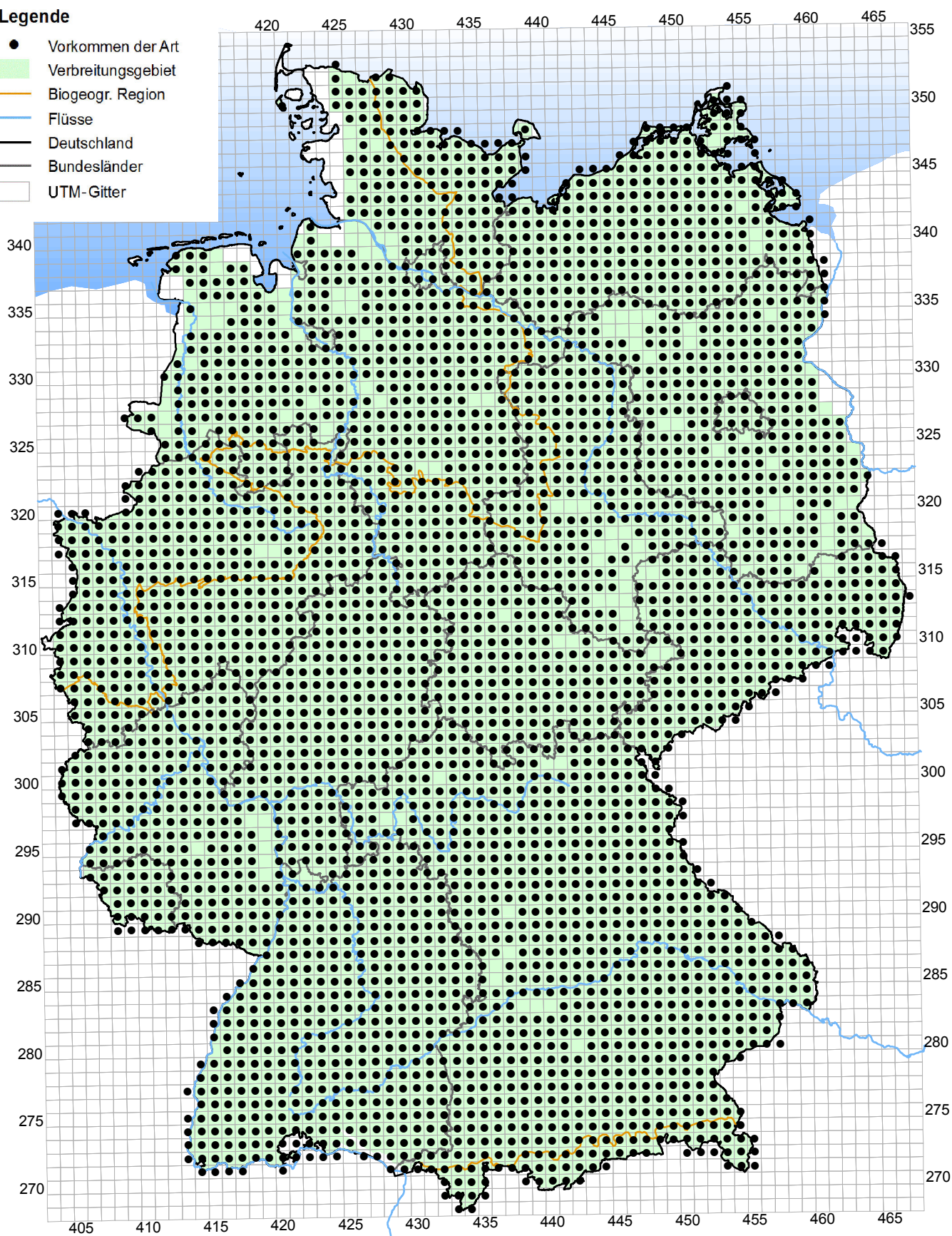
A318 *Regulus ignicapillus* (Sommergoldhähnchen)

Stand: Dezember 2013

Berichtsjahr: 2013

Legende

- Vorkommen der Art
- Verbreitungsgebiet
- Biogeogr. Region
- Flüsse
- Deutschland
- Bundesländer
- UTM-Gitter



Kombinierte Vorkommens- und Verbreitungskarte der Arten der Vogelschutz-Richtlinie

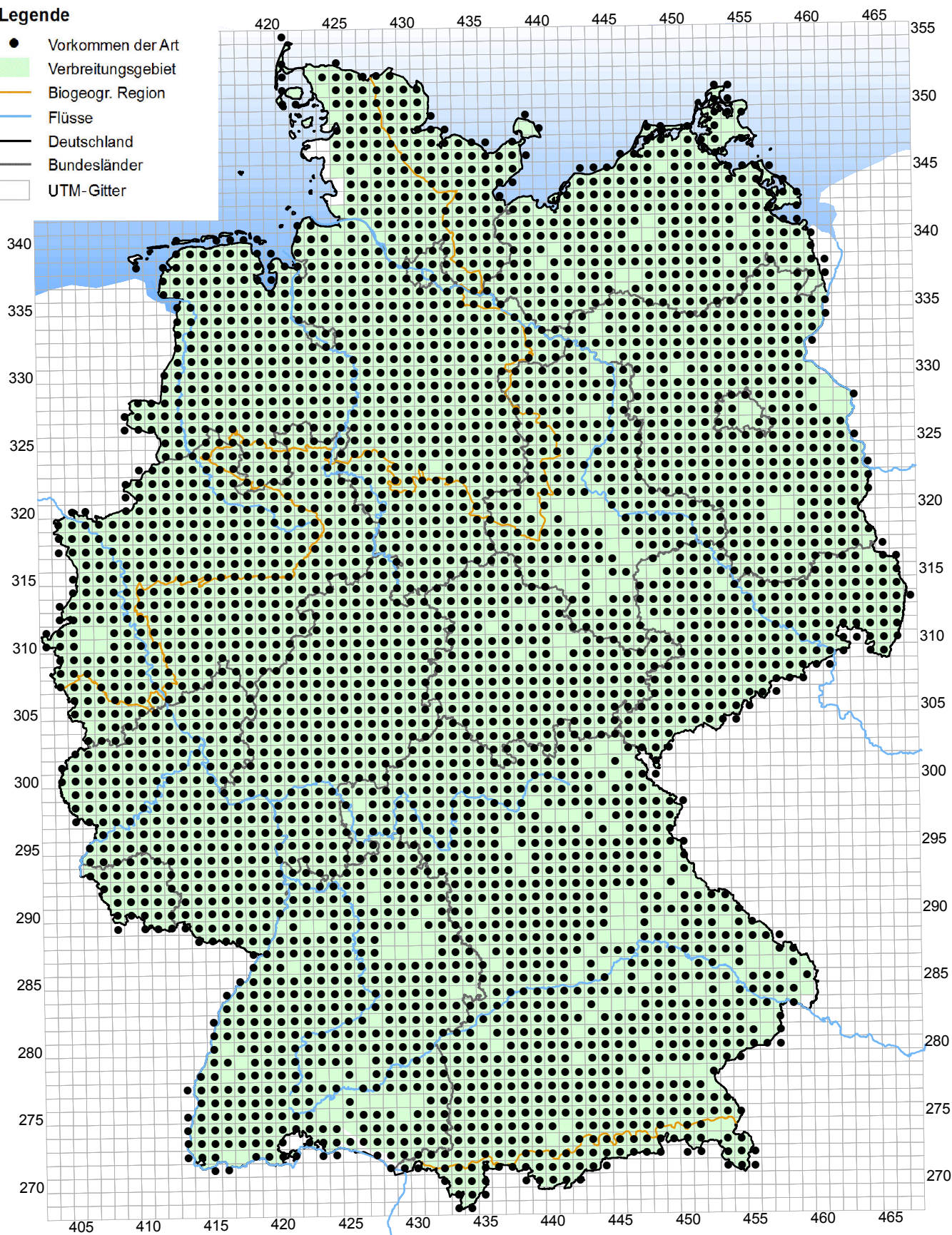
Stand: Dezember 2013

Berichtsjahr: 2013

A633 *Accipiter nisus nisus* (Sperber)

Legende

- Vorkommen der Art
- Verbreitungsgebiet
- Biogeogr. Region
- Flüsse
- Deutschland
- Bundesländer
- UTM-Gitter



Kombinierte Vorkommens- und Verbreitungskarte der Arten der Vogelschutz-Richtlinie

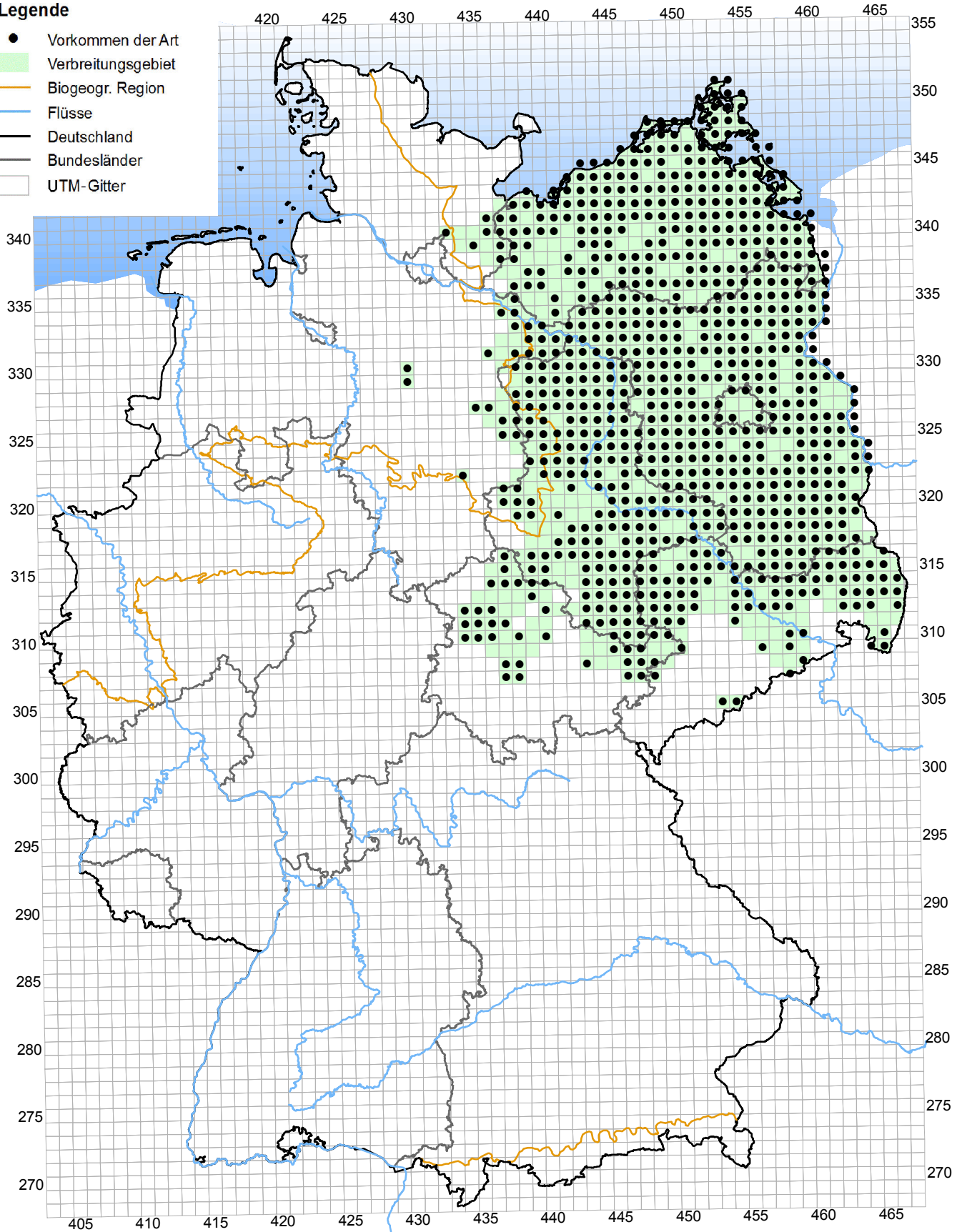
A307 *Sylvia nisoria* (Sperbergrasmücke)

Stand: Dezember 2013

Berichtsjahr: 2013

Legende

- Vorkommen der Art
- Verbreitungsgebiet
- Biogeogr. Region
- Flüsse
- Deutschland
- Bundesländer
- UTM-Gitter



Kombinierte Vorkommens- und Verbreitungskarte der Arten der Vogelschutz-Richtlinie

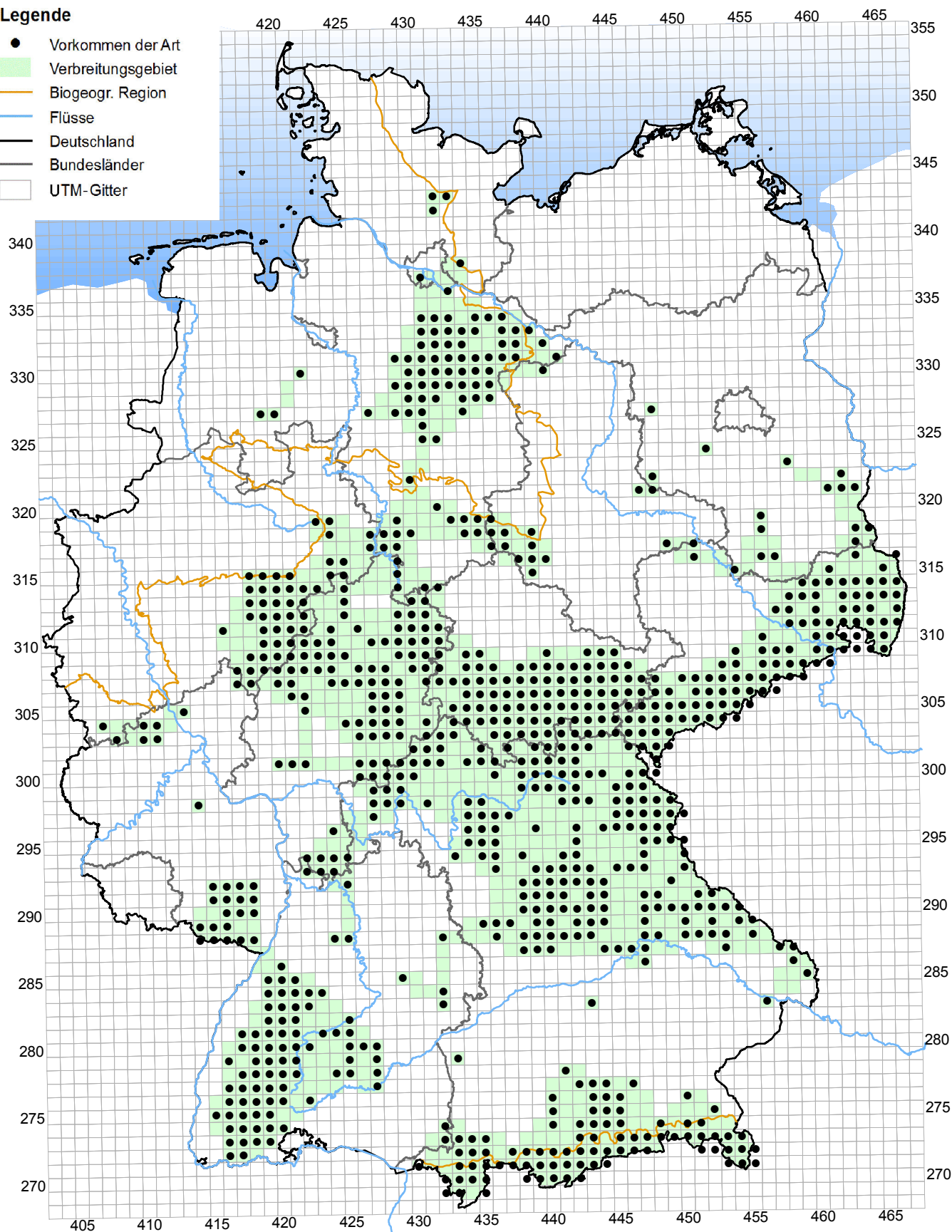
A217 *Glaucidium passerinum* (Sperlingskauz)

Stand: Dezember 2013

Berichtsjahr: 2013

Legende

- Vorkommen der Art
- Verbreitungsgebiet
- Biogeogr. Region
- Flüsse
- Deutschland
- Bundesländer
- UTM-Gitter



Kombinierte Vorkommens- und Verbreitungskarte der Arten der Vogelschutz-Richtlinie

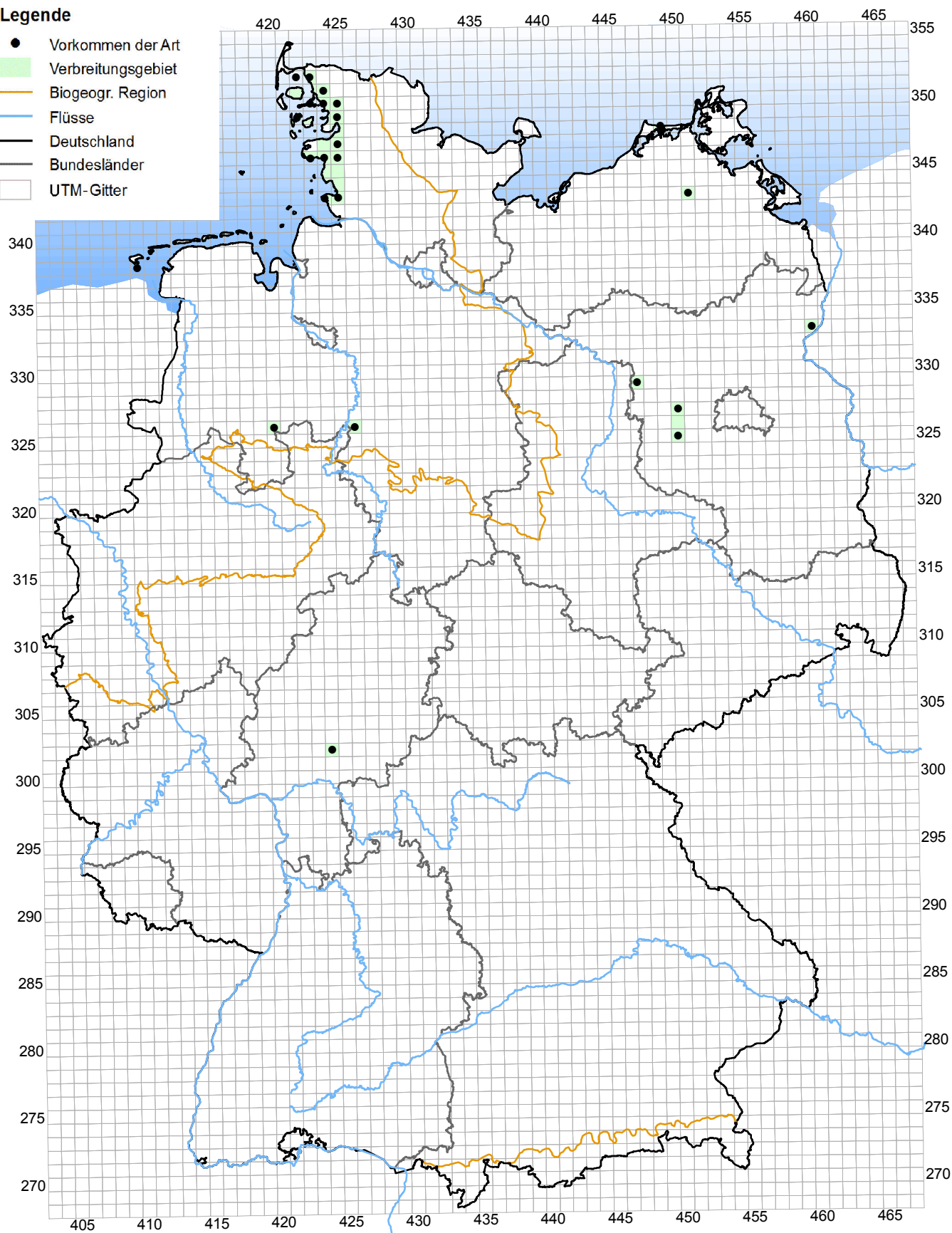
A054 *Anas acuta* (Spießente)

Stand: Dezember 2013

Berichtsjahr: 2013

Legende

- Vorkommen der Art
- Verbreitungsgebiet
- Biogeogr. Region
- Flüsse
- Deutschland
- Bundesländer
- UTM-Gitter



Kombinierte Vorkommens- und Verbreitungskarte der Arten der Vogelschutz-Richtlinie

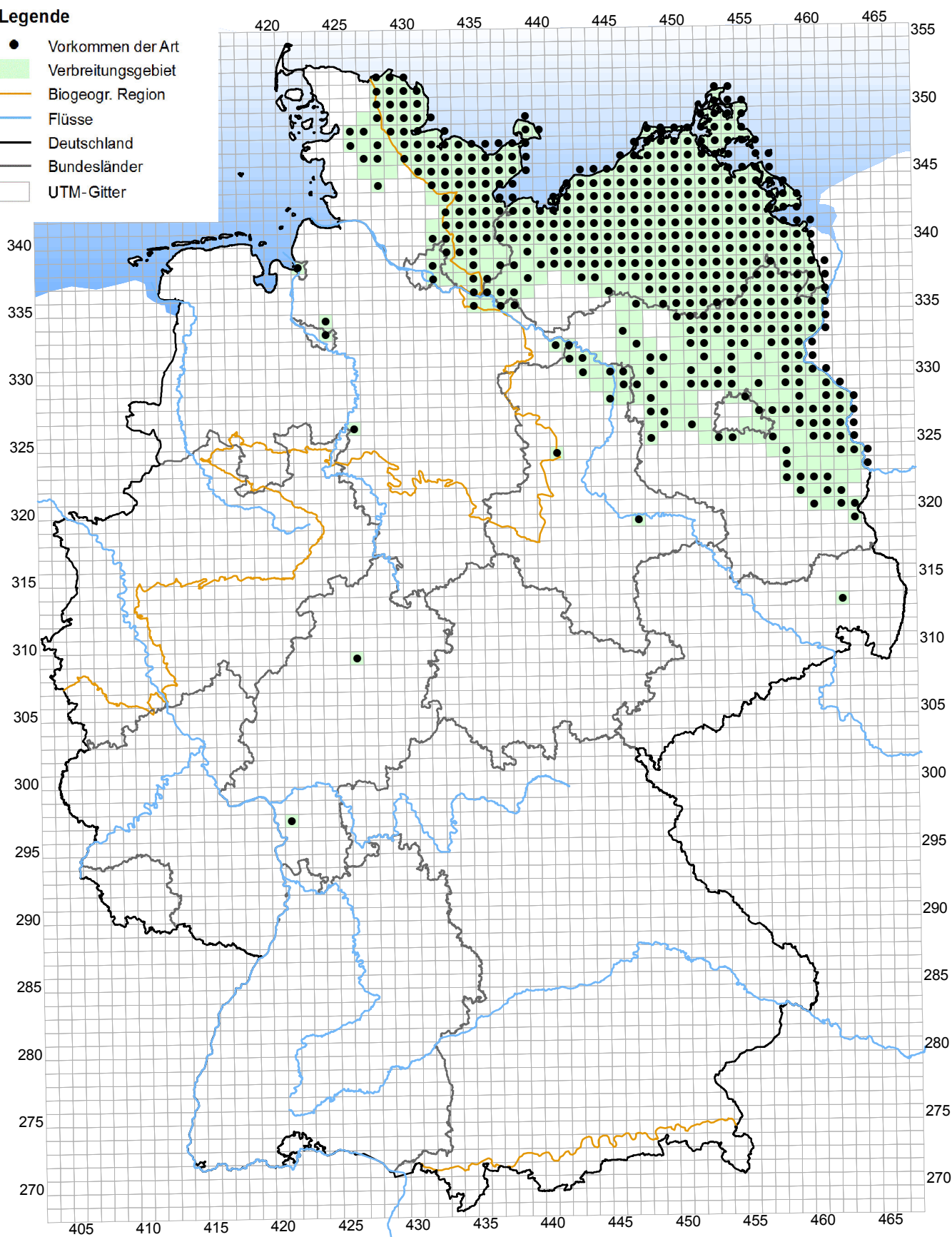
Stand: Dezember 2013

Berichtsjahr: 2013

A270 *Luscinia luscinia* (Sprosser)

Legende

- Vorkommen der Art
- Verbreitungsgebiet
- Biogeogr. Region
- Flüsse
- Deutschland
- Bundesländer
- UTM-Gitter



Kombinierte Vorkommens- und Verbreitungskarte der Arten der Vogelschutz-Richtlinie

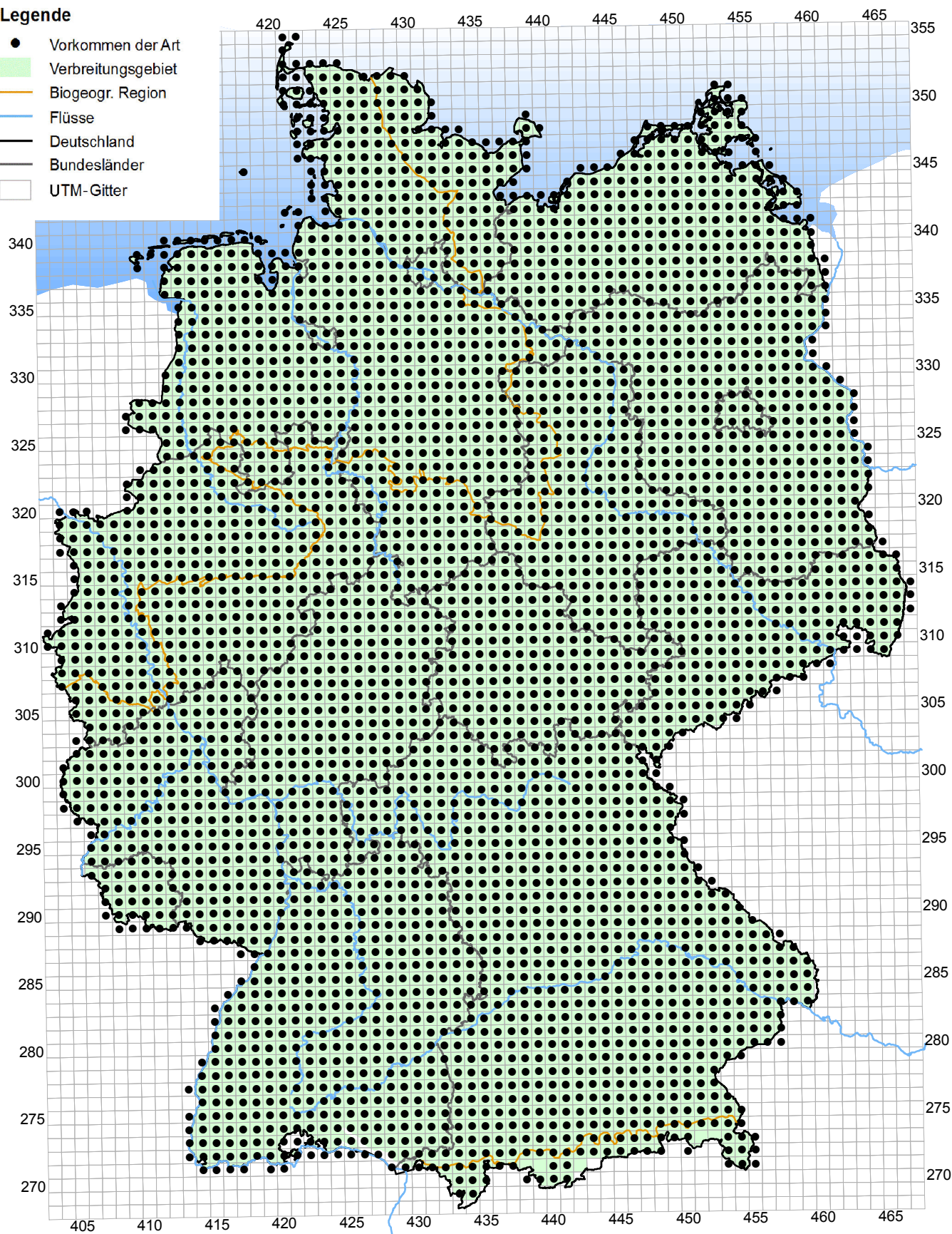
A351 *Sturnus vulgaris* (Star)

Stand: Dezember 2013

Berichtsjahr: 2013

Legende

- Vorkommen der Art
- Verbreitungsgebiet
- Biogeogr. Region
- Flüsse
- Deutschland
- Bundesländer
- UTM-Gitter



Kombinierte Vorkommens- und Verbreitungskarte der Arten der Vogelschutz-Richtlinie

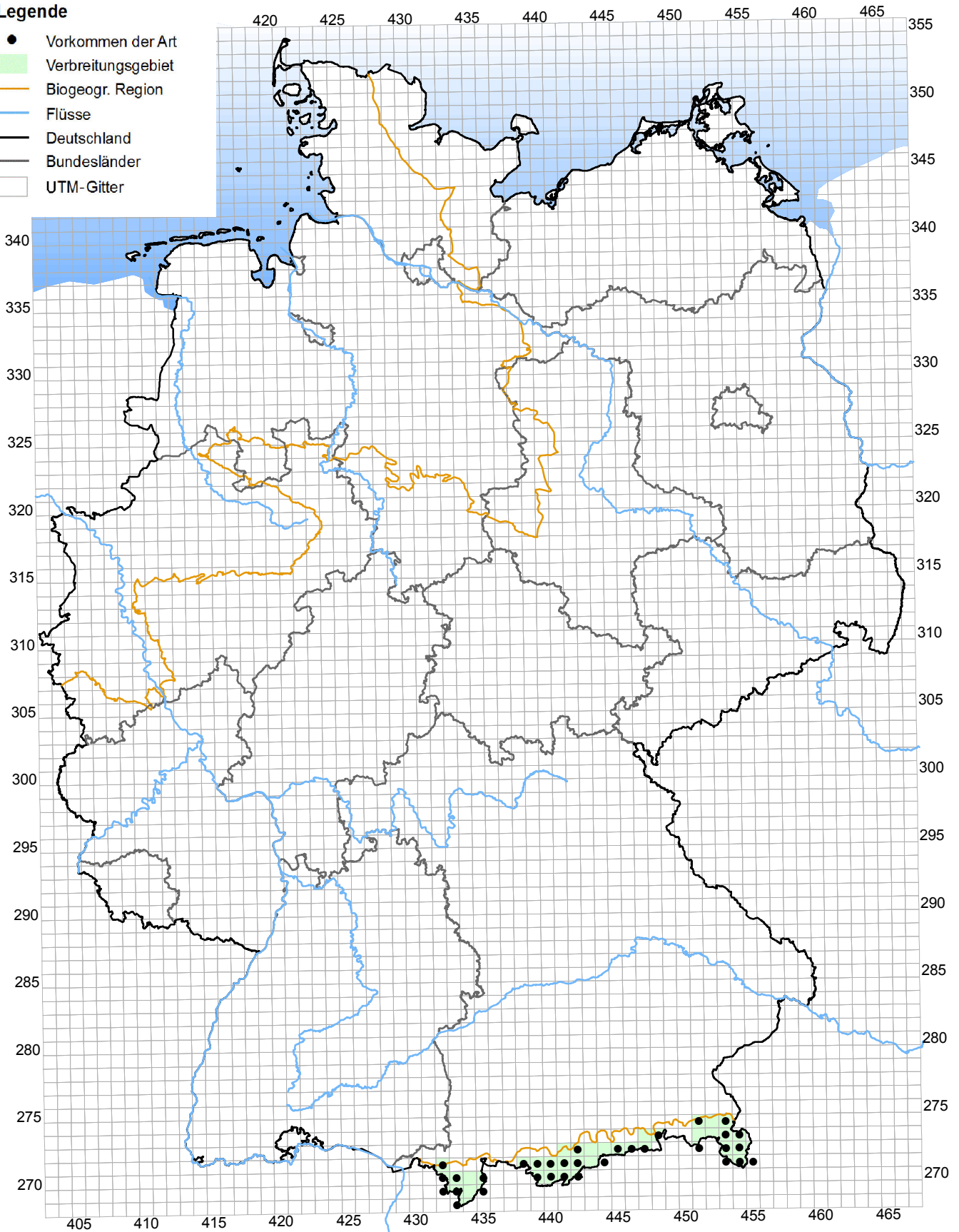
A091 *Aquila chrysaetos* (Steinadler)

Stand: Dezember 2013

Berichtsjahr: 2013

Legende

- Vorkommen der Art
- Verbreitungsgebiet
- Biogeogr. Region
- Flüsse
- Deutschland
- Bundesländer
- UTM-Gitter



Kombinierte Vorkommens- und Verbreitungskarte der Arten der Vogelschutz-Richtlinie

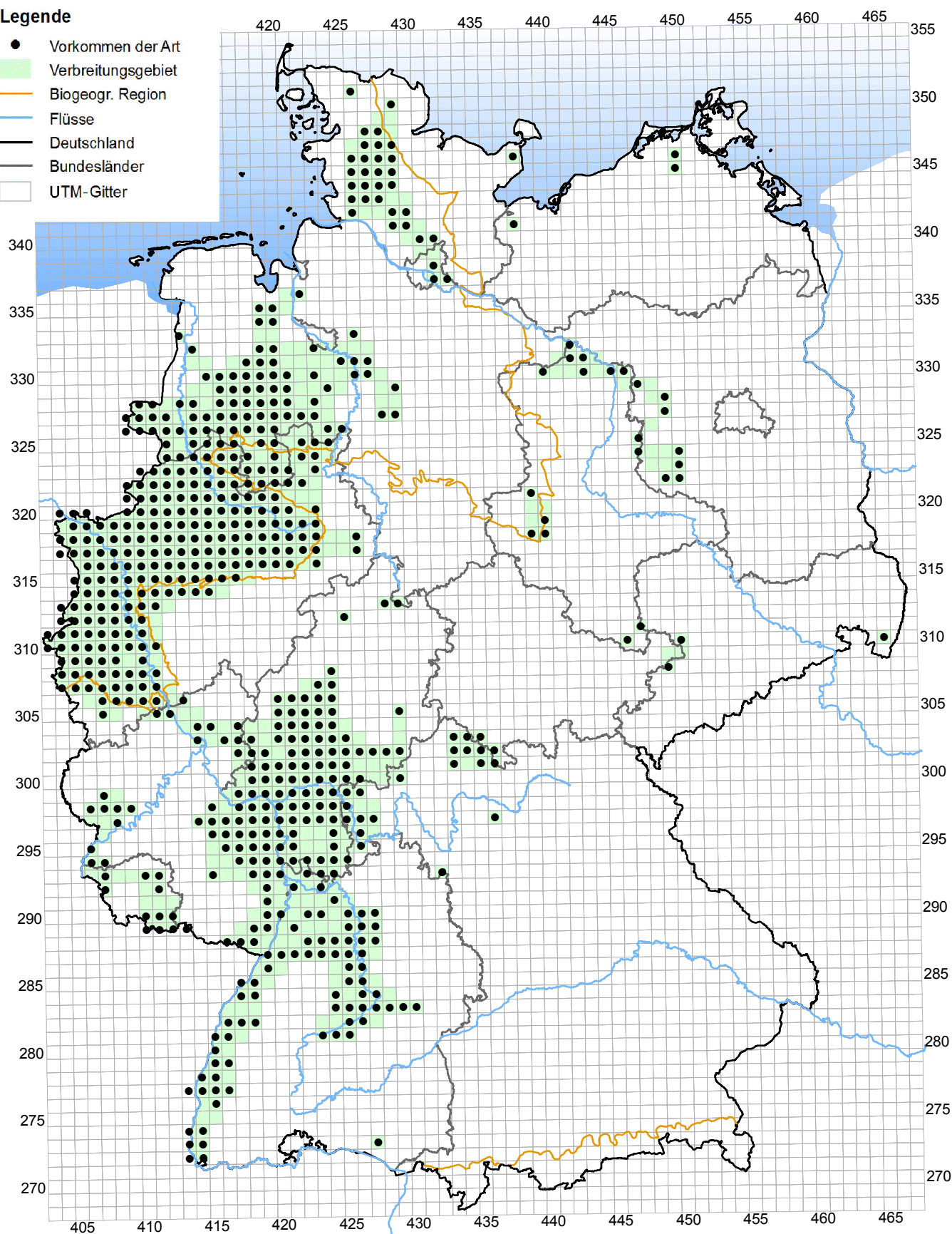
A218 *Athene noctua* (Steinkauz)

Stand: Dezember 2013

Berichtsjahr: 2013

Legende

- Vorkommen der Art
- Verbreitungsgebiet
- Biogeogr. Region
- Flüsse
- Deutschland
- Bundesländer
- UTM-Gitter



Kombinierte Vorkommens- und Verbreitungskarte der Arten der Vogelschutz-Richtlinie

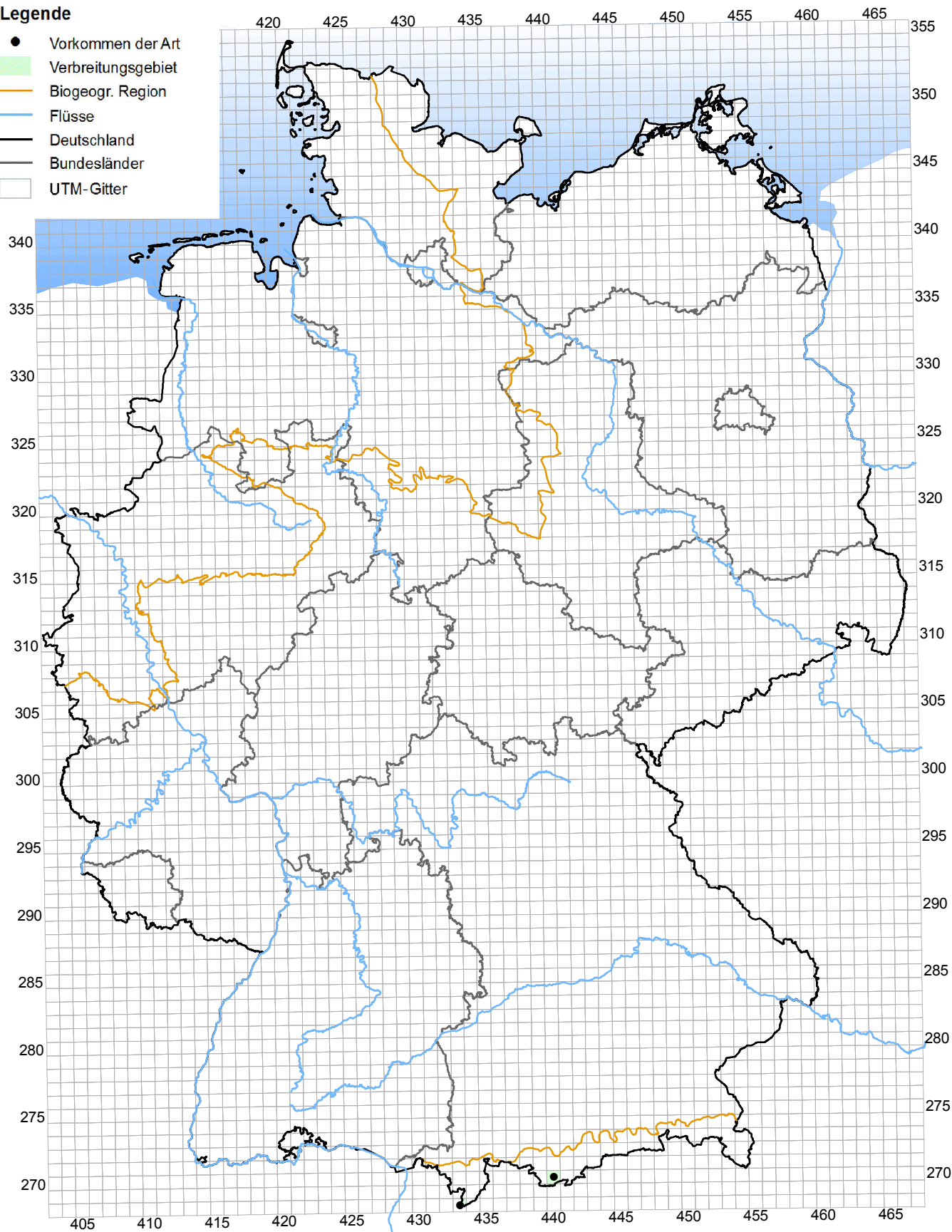
Stand: Dezember 2013

Berichtsjahr: 2013

A280 *Monticola saxatilis* (Steinrötel)

Legende

- Vorkommen der Art
- Verbreitungsgebiet
- Biogeogr. Region
- Flüsse
- Deutschland
- Bundesländer
- UTM-Gitter



Kombinierte Vorkommens- und Verbreitungskarte der Arten der Vogelschutz-Richtlinie

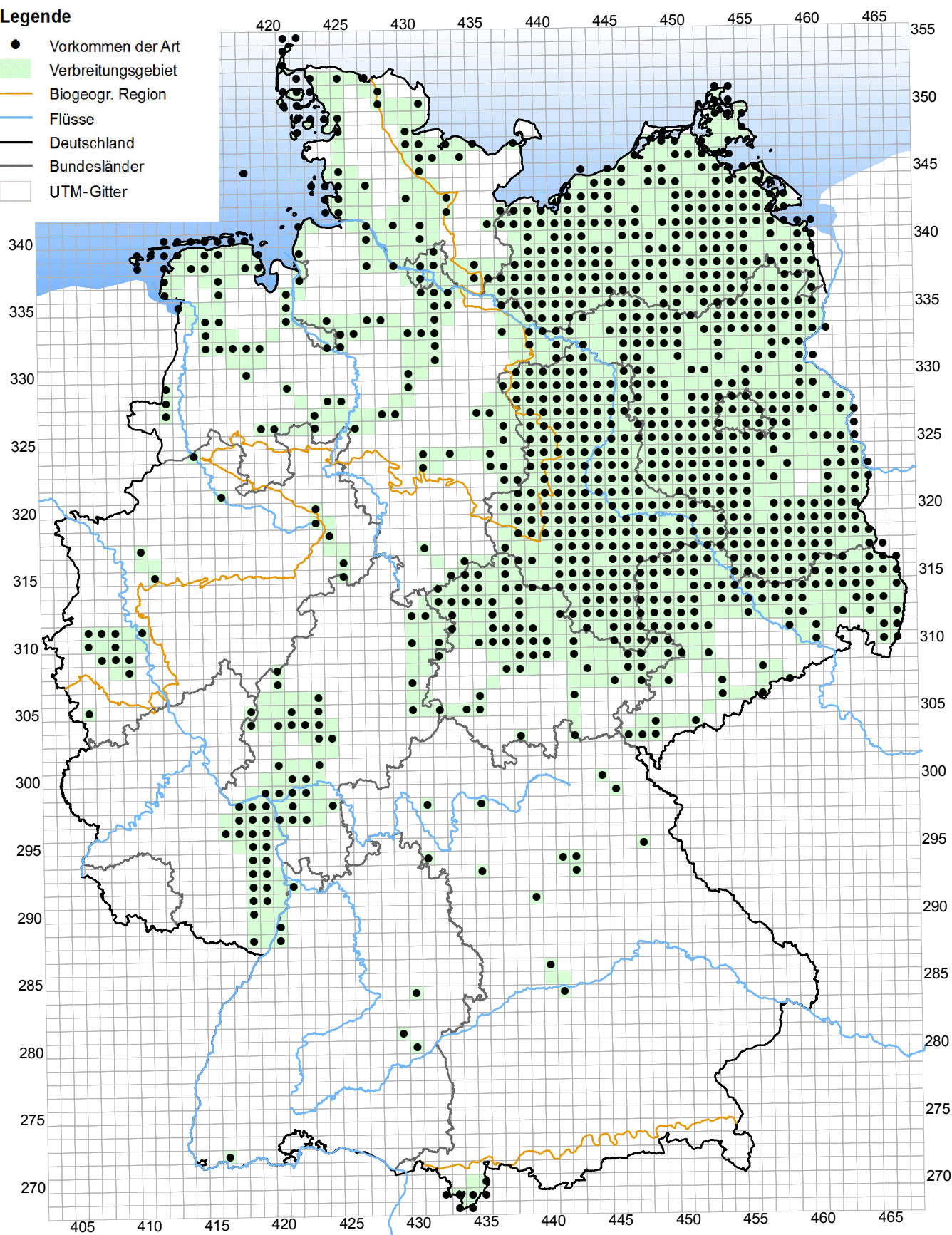
A277 *Oenanthe oenanthe* (Steinschmätzer)

Stand: Dezember 2013

Berichtsjahr: 2013

Legende

- Vorkommen der Art
- Verbreitungsgebiet
- Biogeogr. Region
- Flüsse
- Deutschland
- Bundesländer
- UTM-Gitter

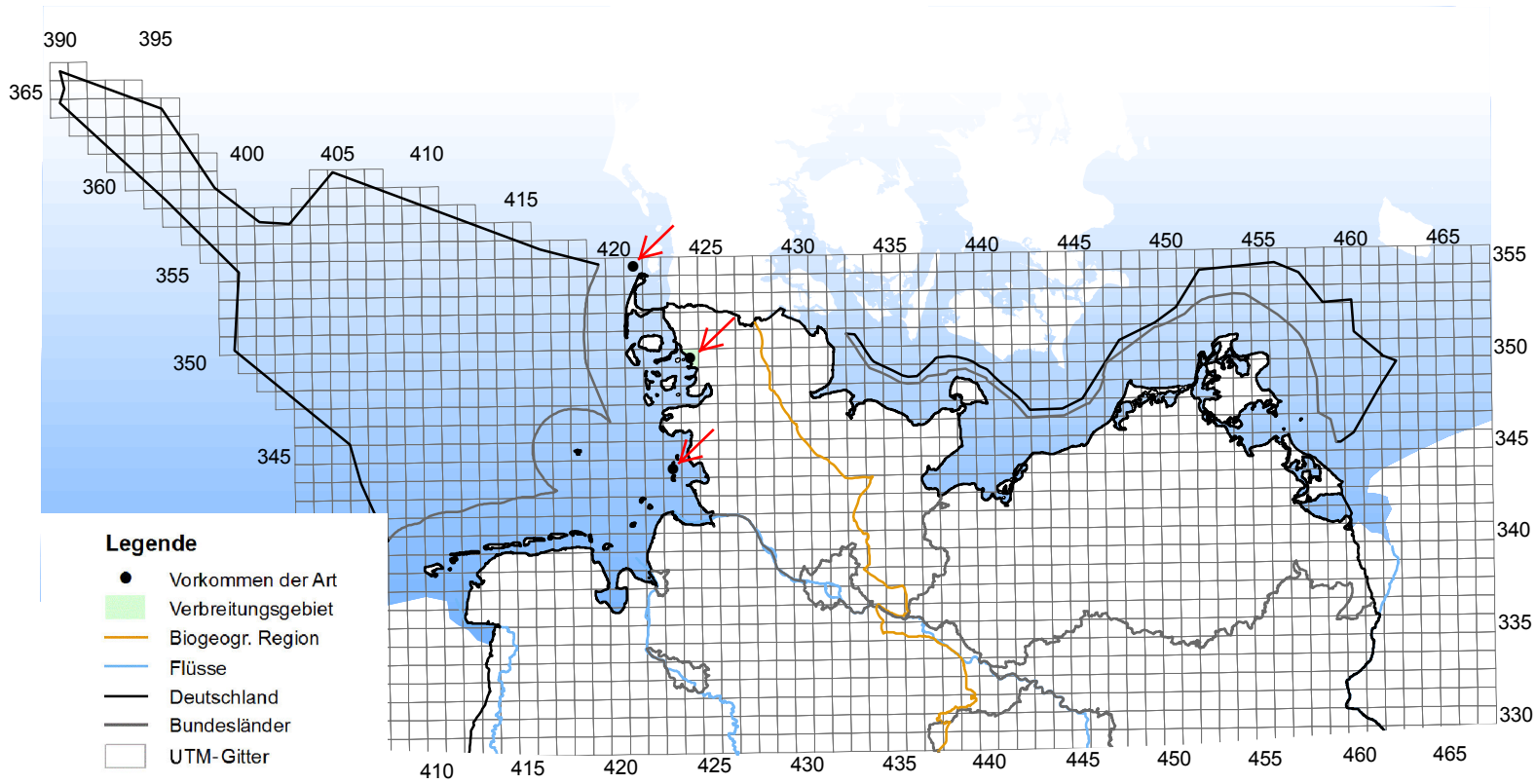


Kombinierte Vorkommens- und Verbreitungskarte der Arten der Vogelschutz-Richtlinie

A169 *Arenaria interpres* (Steinwalzer)

Stand: Dezember 2013

Berichtsjahr: 2013



Geobasisdaten (c) GeoBasis-DE / BKG

Quelle: Nationaler Vogelschutz-Bericht 2013

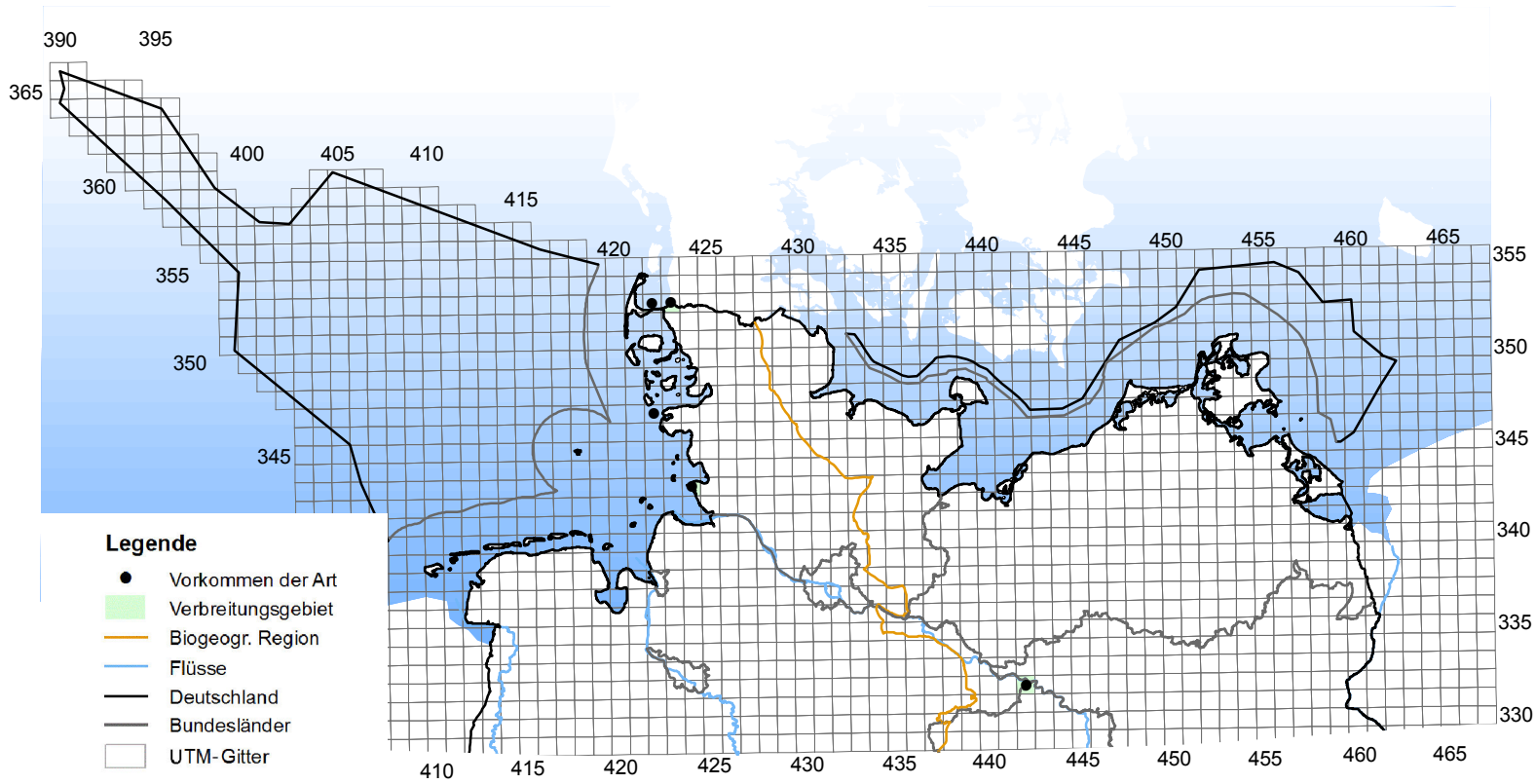
Datengrundlagen: Atlas der deutschen Brutvogelarten (Dachverband Deutscher Avifaunisten),
Verbreitungsdaten der Lander-Vogelschutzwarten sowie des BfN

Kombinierte Vorkommens- und Verbreitungskarte der Arten der Vogelschutz-Richtlinie

A131 Himantopus himantopus (Stelzenläufer)

Stand: Dezember 2013

Berichtsjahr: 2013



0 50 100 Kilometer

Geobasisdaten (c) GeoBasis-DE / BKG

Quelle: Nationaler Vogelschutz-Bericht 2013

Datengrundlagen: Atlas der deutschen Brutvogelarten (Dachverband Deutscher Avifaunisten),
Verbreitungsdaten der Länder-Vogelschutzwarten sowie des BfN

Kombinierte Vorkommens- und Verbreitungskarte der Arten der Vogelschutz-Richtlinie

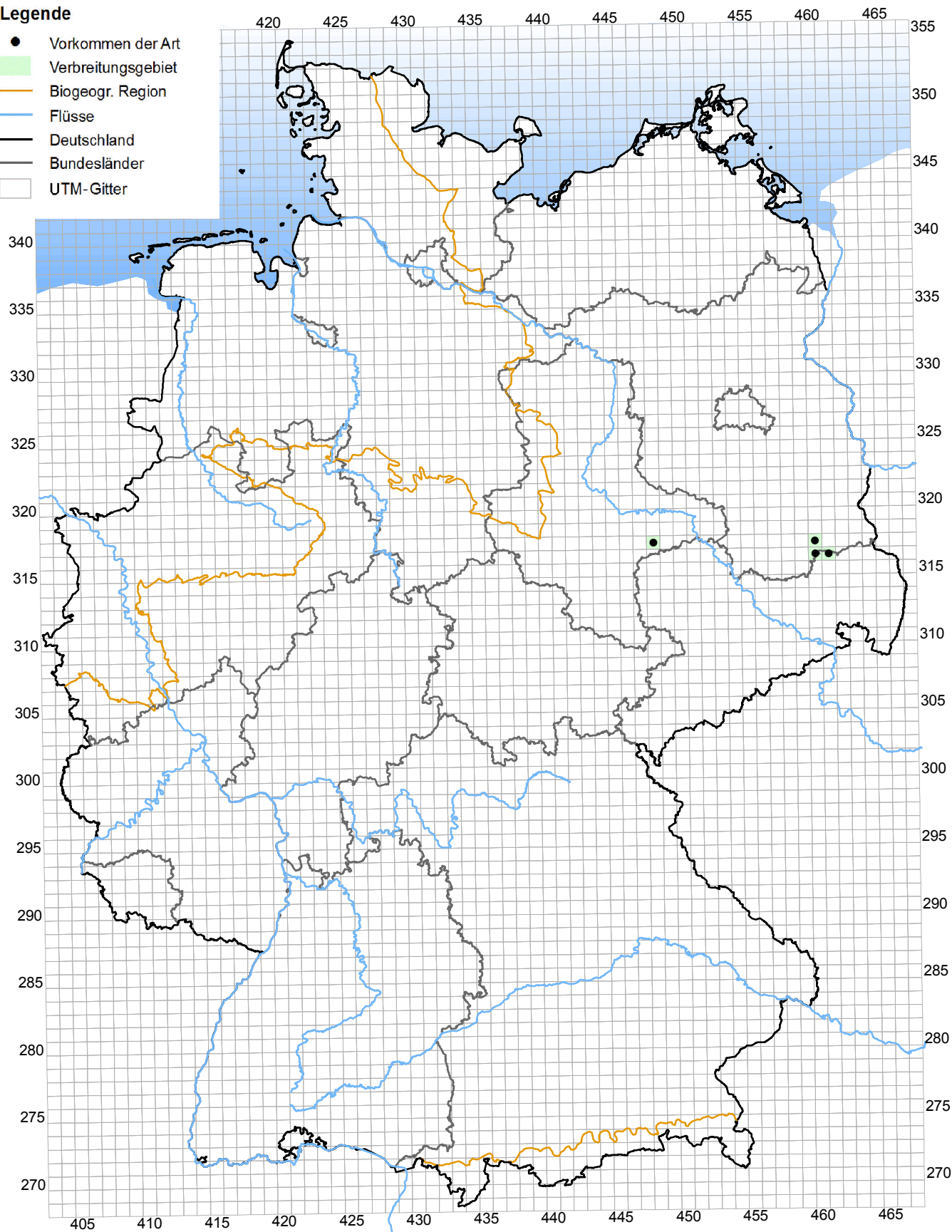
A459 *Larus cachinnans* (Weißkopfmöwe)

Stand: Dezember 2013

Berichtsjahr: 2013

Legende

- Vorkommen der Art
- Verbreitungsgebiet
- Biogeogr. Region
- Flüsse
- Deutschland
- Bundesländer
- UTM-Gitter



Kombinierte Vorkommens- und Verbreitungskarte der Arten der Vogelschutz-Richtlinie

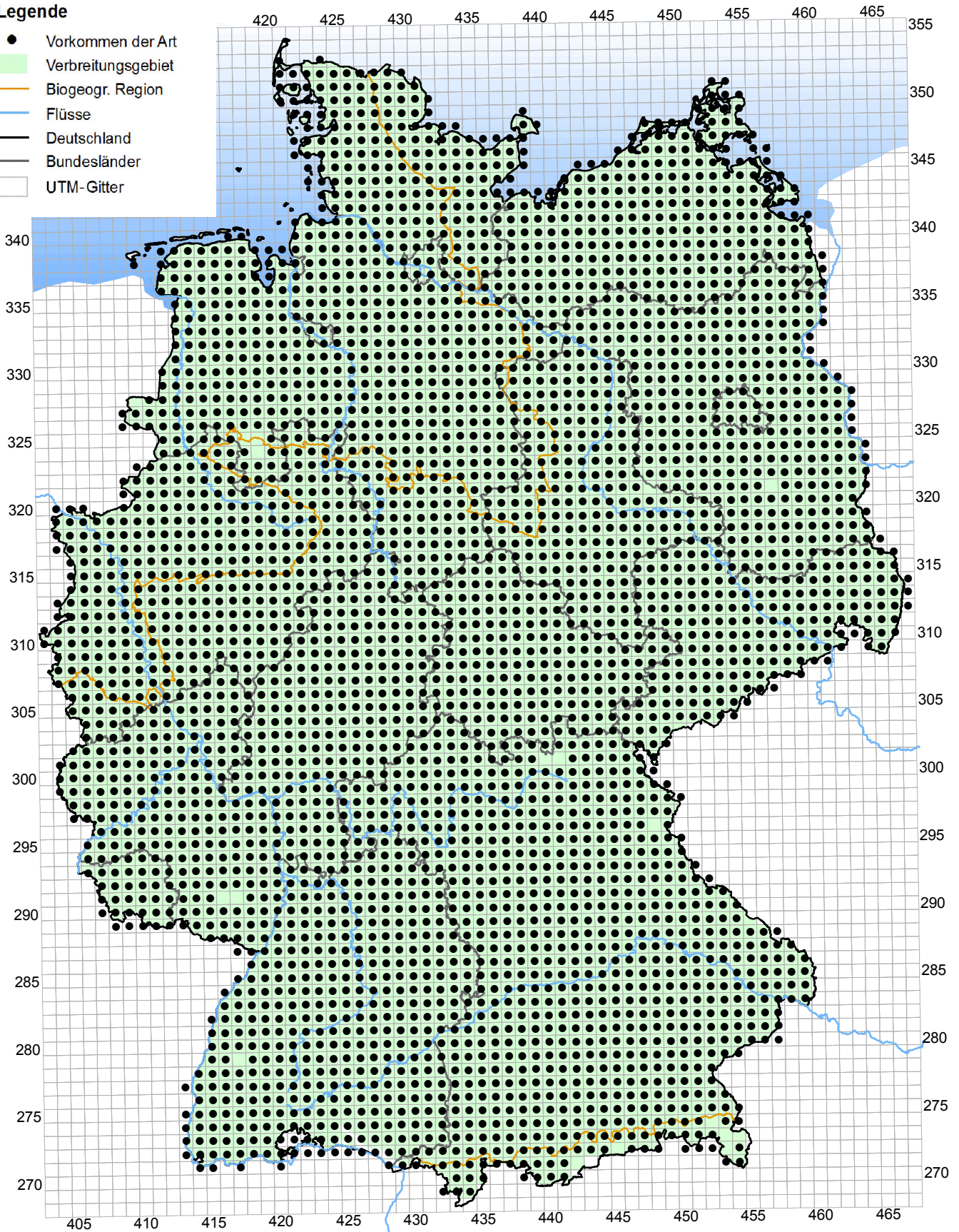
A364 *Carduelis carduelis* (Stieglitz)

Stand: Dezember 2013

Berichtsjahr: 2013

Legende

- Vorkommen der Art
- Verbreitungsgebiet
- Biogeogr. Region
- Flüsse
- Deutschland
- Bundesländer
- UTM-Gitter



Kombinierte Vorkommens- und Verbreitungskarte der Arten der Vogelschutz-Richtlinie

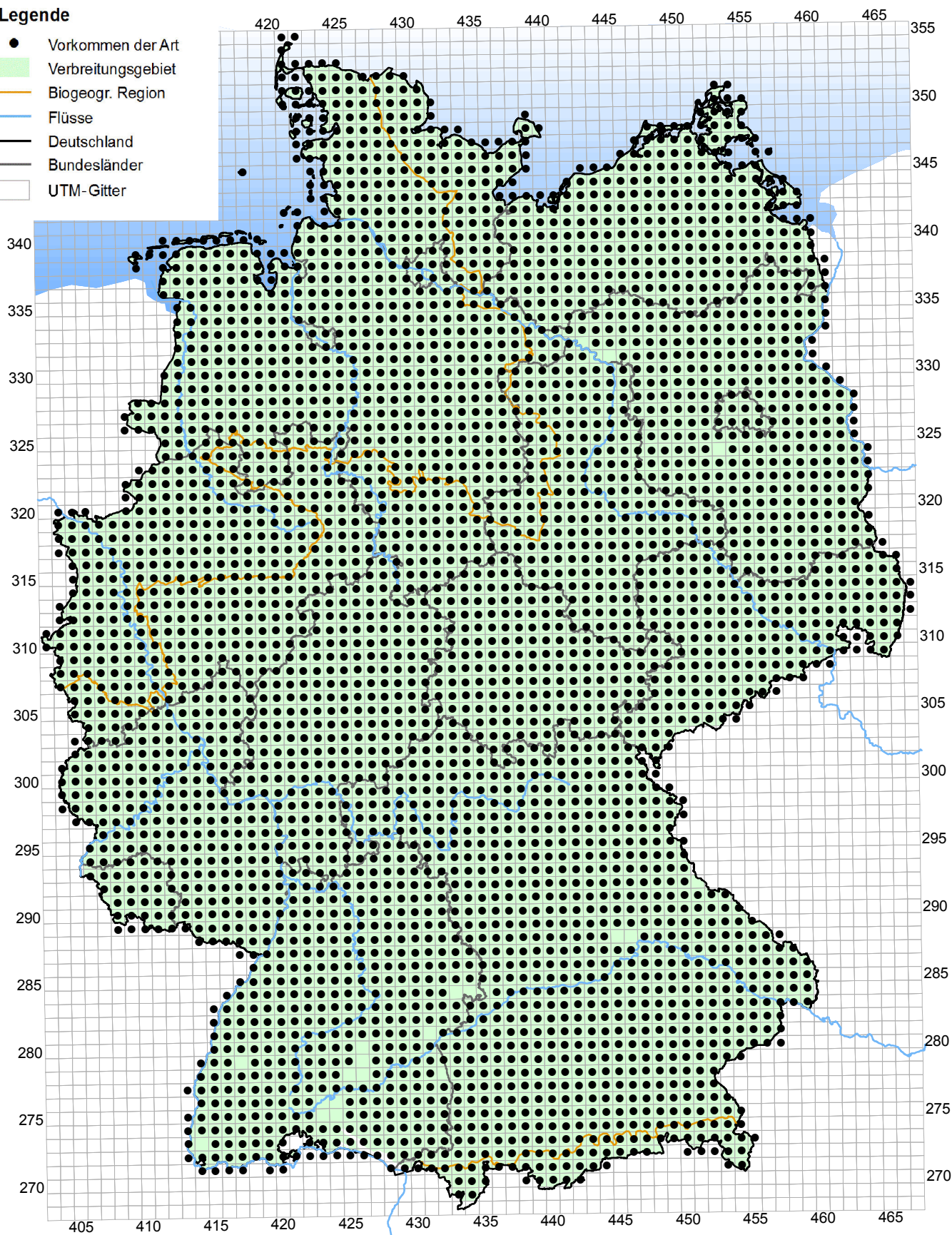
Stand: Dezember 2013

Berichtsjahr: 2013

A705 *Anas platyrhynchos platyrhynchos* (Stockente)

Legende

- Vorkommen der Art
- Verbreitungsgebiet
- Biogeogr. Region
- Flüsse
- Deutschland
- Bundesländer
- UTM-Gitter



Kombinierte Vorkommens- und Verbreitungskarte der Arten der Vogelschutz-Richtlinie

A206 *Columba livia* (Straßentaube, Felsentaube)

Stand: Dezember 2013

Berichtsjahr: 2013

Legende

- Vorkommen der Art
- Verbreitungsgebiet
- Biogeogr. Region
- Flüsse
- Deutschland
- Bundesländer
- UTM-Gitter

